



ประกาศสำนักงานคณะกรรมการการเลือกตั้งประจำจังหวัดพิษณุโลก
เรื่อง รูปแบบการแบ่งเขตเลือกตั้งสมาชิกสภาเทศบาลตำบลบางระกำเมืองใหม่
อำเภอบางระกำ จังหวัดพิษณุโลก

ด้วยพระราชบัญญัติการเลือกตั้งสมาชิกสภาท้องถิ่นหรือผู้บริหารท้องถิ่น พ.ศ.๒๕๖๒ และ
ระเบียบคณะกรรมการการเลือกตั้งว่าด้วยการเลือกตั้งสมาชิกสภาท้องถิ่นหรือผู้บริหารท้องถิ่น พ.ศ.๒๕๖๒
ได้มีผลใช้บังคับ

เพื่อให้การแบ่งเขตเลือกตั้งสมาชิกสภาเทศบาลตำบลบางระกำเมืองใหม่เป็นไปตามที่
ระเบียบกำหนด อาศัยอำนาจตามความในข้อ ๑๓ ของระเบียบคณะกรรมการการเลือกตั้งว่าด้วยการ
เลือกตั้งสมาชิกสภาท้องถิ่นหรือผู้บริหารท้องถิ่น พ.ศ.๒๕๖๒ จึงประกาศรูปแบบการแบ่งเขตเลือกตั้งสมาชิก
สภาเทศบาลตำบลบางระกำเมืองใหม่ จำนวน ๓ รูปแบบ เพื่อรับฟังความคิดเห็นของประชาชนในเขตเทศบาล
ตำบลบางระกำเมืองใหม่ รายละเอียดปรากฏตามเอกสารแนบท้ายประกาศนี้

ทั้งนี้ หากประชาชนในเขตเลือกตั้งผู้ใดประสงค์จะแสดงความคิดเห็นและข้อเสนอแนะ
ให้ทำความคิดเห็นและข้อเสนอแนะเป็นหนังสือส่งให้อำนาจการการเลือกตั้งประจำจังหวัดพิษณุโลก
สำนักงานคณะกรรมการการเลือกตั้งประจำจังหวัดพิษณุโลก เลขที่ ๒ หมู่ ๘ ตำบลท่าทอง อำเภอ
เมืองพิษณุโลก จังหวัดพิษณุโลก ๖๕๐๐๐ ภายในสิบวันนับตั้งแต่วันประกาศ ตั้งแต่วันที่ ๒๑ กุมภาพันธ์
๒๕๖๓ ถึงวันที่ ๑ มีนาคม ๒๕๖๓

จึงประกาศให้ทราบโดยทั่วกัน

ประกาศ ณ วันที่ ๒๐ กุมภาพันธ์ พ.ศ. ๒๕๖๓

(นางสมิหรา เหล็กพรหม)

ผู้อำนวยการการเลือกตั้งประจำจังหวัดพิษณุโลก

การแบ่งเขตเลือกตั้งสมาชิกสภาเทศบาลตำบลบางระกำเมืองใหม่

๑. เทศบาลตำบลบางระกำเมืองใหม่ อำเภอบางระกำ รูปแบบที่ ๑

เขตเลือกตั้งที่	จำนวนสมาชิก	ท้องที่ที่ประกอบเป็นเขตเลือกตั้ง
๑	๖	หมู่ที่ ๑ , หมู่ที่ ๒ , หมู่ที่ ๓ , หมู่ที่ ๔ , หมู่ที่ ๗ , หมู่ที่ ๑๐ , หมู่ที่ ๑๔ , หมู่ที่ ๑๕ , หมู่ที่ ๑๘ , หมู่ที่ ๑๙
๒	๖	หมู่ที่ ๕ , หมู่ที่ ๖ , หมู่ที่ ๘ , หมู่ที่ ๙ , หมู่ที่ ๑๑ , หมู่ที่ ๑๒ , หมู่ที่ ๑๓ , หมู่ที่ ๑๖ , หมู่ที่ ๑๗

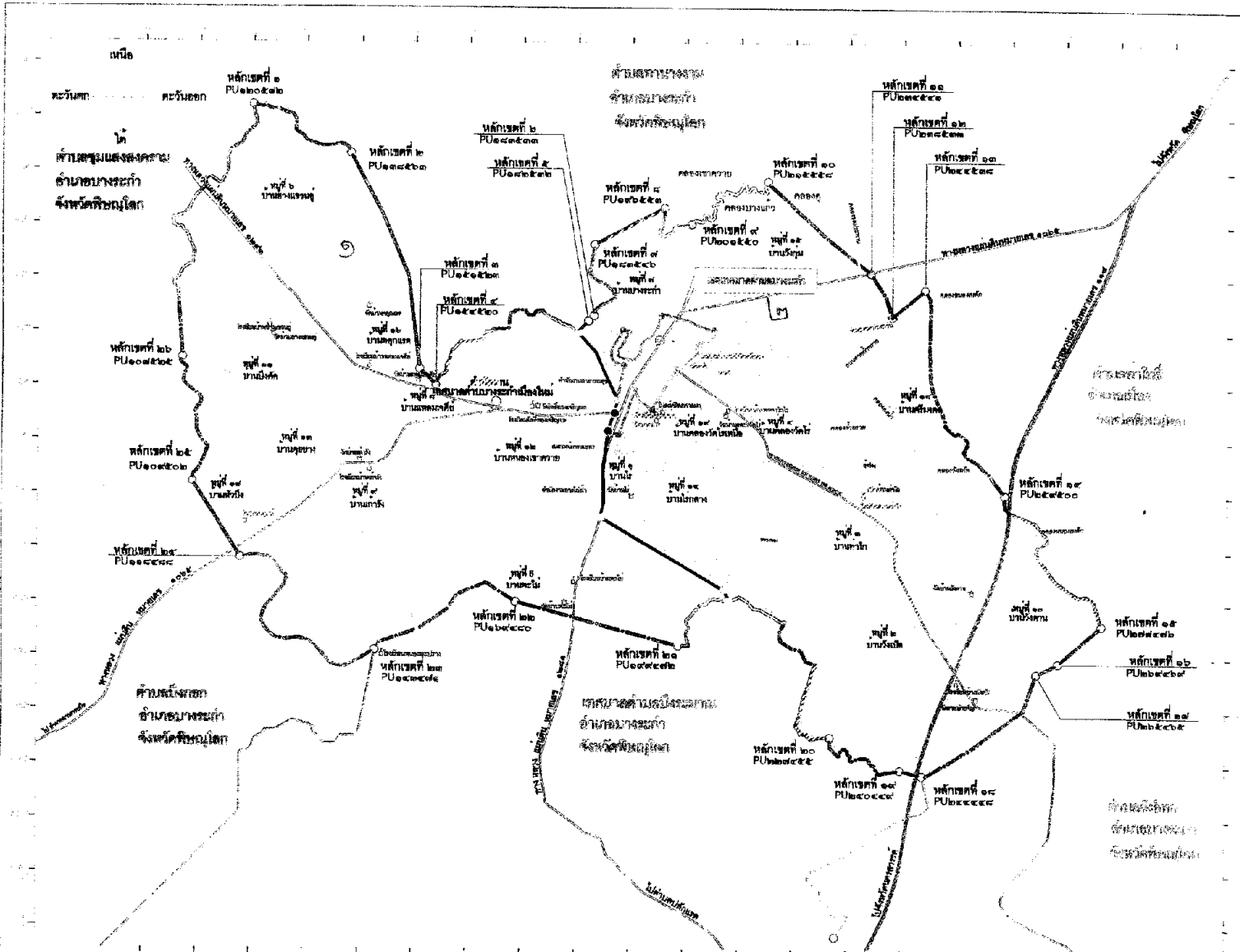
๒. เทศบาลตำบลบางระกำเมืองใหม่ อำเภอบางระกำ รูปแบบที่ ๒

เขตเลือกตั้งที่	จำนวนสมาชิก	ท้องที่ที่ประกอบเป็นเขตเลือกตั้ง
๑	๖	หมู่ที่ ๑ , หมู่ที่ ๒ , หมู่ที่ ๓ , หมู่ที่ ๔ , หมู่ที่ ๑๐ , หมู่ที่ ๑๔ , หมู่ที่ ๑๕ , หมู่ที่ ๑๘ , หมู่ที่ ๑๙
๒	๖	หมู่ที่ ๕ , หมู่ที่ ๖ , หมู่ที่ ๗ , หมู่ที่ ๘ , หมู่ที่ ๙ , หมู่ที่ ๑๑ , หมู่ที่ ๑๒ , หมู่ที่ ๑๓ , หมู่ที่ ๑๖ , หมู่ที่ ๑๗

๓. เทศบาลตำบลบางระกำเมืองใหม่ อำเภอบางระกำ รูปแบบที่ ๓

เขตเลือกตั้งที่	จำนวนสมาชิก	ท้องที่ที่ประกอบเป็นเขตเลือกตั้ง
๑	๖	หมู่ที่ ๒ , หมู่ที่ ๓ , หมู่ที่ ๔ , หมู่ที่ ๗ , หมู่ที่ ๑๐ , หมู่ที่ ๑๔ , หมู่ที่ ๑๕ , หมู่ที่ ๑๘ , หมู่ที่ ๑๙
๒	๖	หมู่ที่ ๑ , หมู่ที่ ๕ , หมู่ที่ ๖ , หมู่ที่ ๘ , หมู่ที่ ๙ , หมู่ที่ ๑๑ , หมู่ที่ ๑๒ , หมู่ที่ ๑๓ , หมู่ที่ ๑๖ , หมู่ที่ ๑๗

แผนที่แสดงเขตการเลือกตั้ง
สมาชิกสภาเทศบาลตำบลบางระกำเมืองใหม่ อำเภอบางระกำ จังหวัดพิษณุโลก
(แบบที่ ๑)



สัญลักษณ์

- เขตเทศบาลเมือง
- เขตเทศบาลเมืองในวง
- ทางหลวง หมาย
- ถนนลูกรัง หมาย
- แม่น้ำ คลอง ห้วย
- อำเภอใน หมาย
- ที่ว่าการอำเภอ
- สถานีตำรวจ
- สถานีรถไฟ หมาย
- วัด ศาลเจ้า
- โรงเรียน
- เขตเทศบาลเมือง
- จุดมณฑล
- สถานีเทศบาลเมือง
- หน่วยงานราชการ

มาตราส่วน ๑ : ๕๐,๐๐๐
 ๒ กิโลเมตร

เทศบาลตำบลบางระกำเมืองใหม่ มี ๑๙ หมู่บ้าน และมีพื้นที่ ๑๓๕.๕๔ ตร.กม.
 ประชากรทั้งหมด ๑๒,๙๗๖ คน

เขตเลือกตั้งที่ ๑ (ประชากร ๖,๘๑๙ คน)

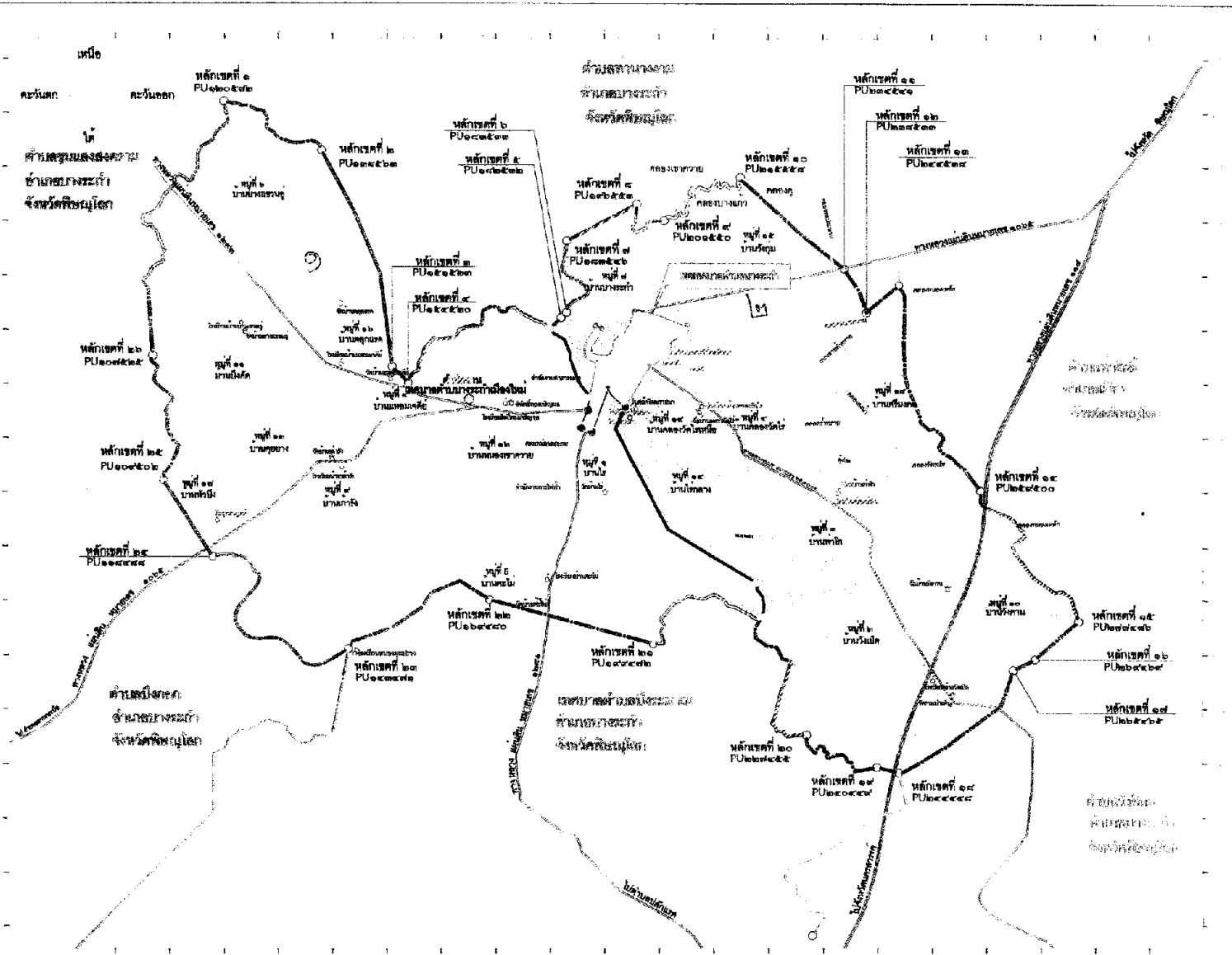
เขตเลือกตั้งที่ ๒ (ประชากร ๖,๑๕๗ คน)

หน่วยที่ ๑, หน่วยที่ ๒, หน่วยที่ ๓, หน่วยที่ ๔, หน่วยที่ ๗ หน่วยที่ ๑๐, หน่วยที่ ๑๔, หน่วยที่ ๑๕, หน่วยที่ ๑๘, หน่วยที่ ๑๙	หน่วยที่ ๕, หน่วยที่ ๖, หน่วยที่ ๘, หน่วยที่ ๙, หน่วยที่ ๑๑ หน่วยที่ ๑๒, หน่วยที่ ๑๓, หน่วยที่ ๑๖, หน่วยที่ ๑๗
---	---

ผลต่างของจำนวนประชากรเขตเลือกตั้งที่ ๑ และเขตเลือกตั้งที่ ๒ = ๖๖๒ คน

$$\frac{(๖,๘๑๙ - ๖,๑๕๗)}{๖,๘๑๙} \times ๑๐๐ = ๑๐.๒๐ \%$$

แผนที่แสดงเขตการเลือกตั้ง
สมาชิกสภาเทศบาลตำบลบางระกำเมืองใหม่ อำเภอบางระกำ จังหวัดพิษณุโลก
 (แบบที่ ๓)



- สัญลักษณ์**
- เขตเทศบาลตำบลบางระกำ
 - เขตเทศบาลเมืองเมืองใหม่
 - ===== ทางหลวง ถนน ชาติ
 - ถนนลูกรัง พื้นทางคอนกรีต
 - ~~~~~ คลอง
 - ~~~~~ แม่น้ำ คลอง ลำ
 - จุดราชการ
 - ◎ ศาลเจ้า
 - สถานีรถไฟ พิษณุโลก-โพน
 - ที่สาธารณะ
 - โบสถ์ วิหาร ศาลา
 - เขตเทศบาลตำบลบางระกำ
 - จุดเลือกตั้ง
 - เส้นเขตการเลือกตั้ง

มาตราส่วน ๑ : ๕๐,๐๐๐
 ๐ ๑ ๒ กิโลเมตร

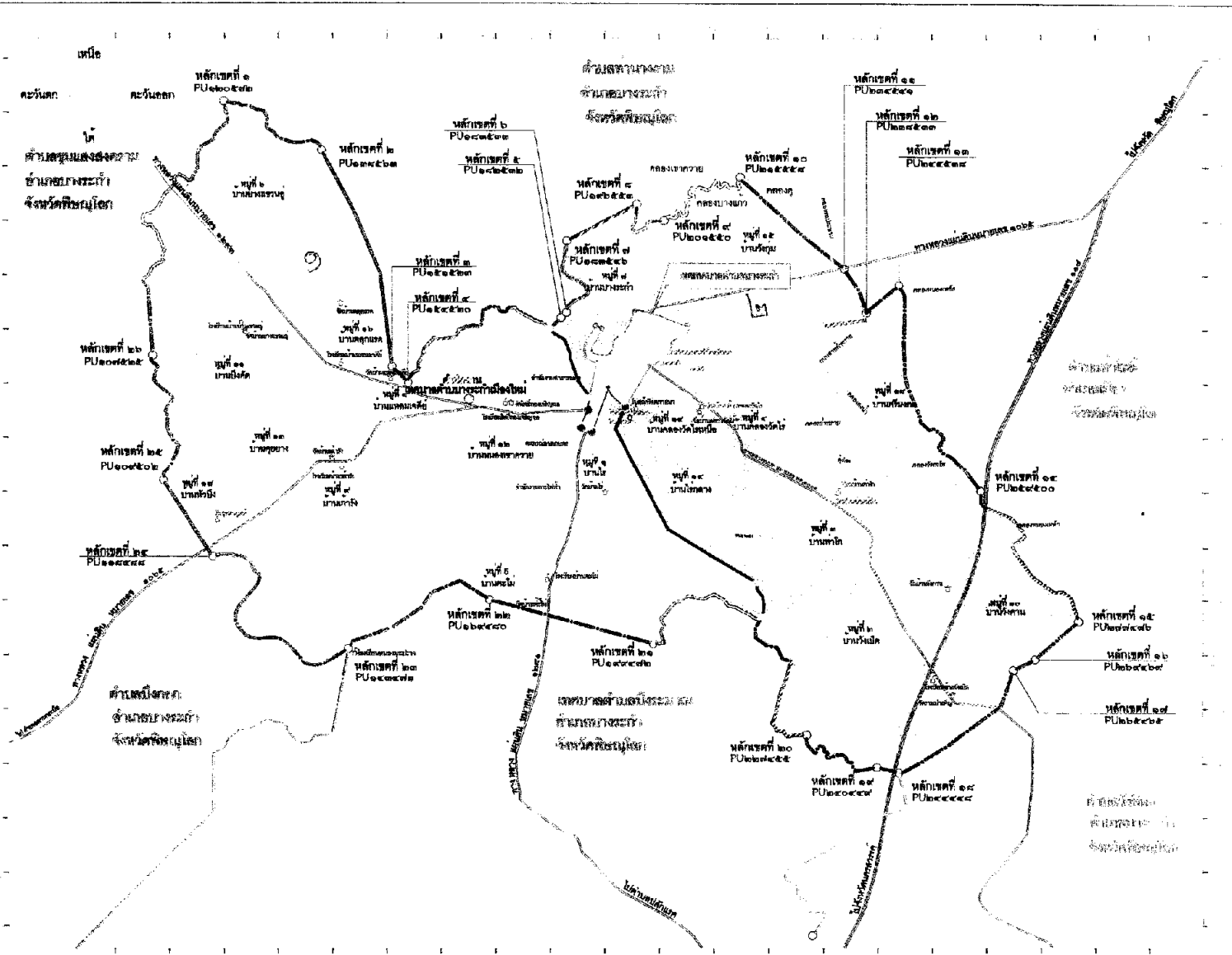
เทศบาลตำบลบางระกำเมืองใหม่ มี ๑๙ หมู่บ้าน และมีพื้นที่ ๑๓๕.๕๘ ตร.กม.
 ประชากรทั้งหมด ๑๒,๙๗๖ คน

เขตเลือกตั้งที่ ๑ (ประชากร ๖,๐๒๓ คน)	เขตเลือกตั้งที่ ๒ (ประชากร ๖,๙๕๓ คน)
หมู่ที่ ๒ , หมู่ที่ ๓ , หมู่ที่ ๔ , หมู่ที่ ๘ , หมู่ที่ ๑๐ หมู่ที่ ๑๔ , หมู่ที่ ๑๕ , หมู่ที่ ๑๘ , หมู่ที่ ๑๙	หมู่ที่ ๑ , หมู่ที่ ๕ , หมู่ที่ ๖ , หมู่ที่ ๗ , หมู่ที่ ๙ หมู่ที่ ๑๑ , หมู่ที่ ๑๒ , หมู่ที่ ๑๓ , หมู่ที่ ๑๖ , หมู่ที่ ๑๗

ผลต่างของจำนวนประชากรเขตเลือกตั้งที่ ๑ และเขตเลือกตั้งที่ ๒ = ๙๓๐ คน

$$\frac{(๖,๐๒๓ - ๖,๙๕๓)}{๖,๙๕๓} \times ๑๐๐ = ๑๔.๓๓\%$$

แผนที่แสดงเขตการเลือกตั้ง
สมาชิกสภาเทศบาลตำบลบางระกำเมืองใหม่ อำเภอบางระกำ จังหวัดพิษณุโลก
 (แบบที่ ๓)



- เครื่องหมาย**
- เขตเทศบาลตำบลบางระกำ
 - เขตเทศบาลตำบลบางระกำเมืองใหม่
 - ทางหลวง ถนน ทราย
 - ถนนลูกรัง พื้นยางคอนกรีต
 - รางรถไฟ
 - หนอง คลอง บึง
 - ร่องน้ำ
 - ที่ว่าการอำเภอ
 - ◎ ศาลากลาง
 - สถานีรถไฟ
 - สถานีตำรวจ
 - โบสถ์
 - โรงเรียน
 - อาคารเทศบาลตำบลบางระกำ
 - อาคารเทศบาลเมืองใหม่
 - อาคารเทศบาลตำบลบางระกำ
 - เส้นเขตการเลือกตั้ง

มาตราส่วน ๑ : 20,000
 ๐ ๑ ๒ กิโลเมตร

เทศบาลตำบลบางระกำเมืองใหม่ มี ๑๙ หมู่บ้าน และมีพื้นที่ ๑๓๕.๕๘ ตร.กม.
 ประชากรทั้งหมด ๑๒,๙๖๖ คน

เขตเลือกตั้งที่ ๑ (ประชากร ๖,๐๒๓ คน)	เขตเลือกตั้งที่ ๒ (ประชากร ๖,๙๔๓ คน)
หมู่ที่ ๒ , หมู่ที่ ๓ , หมู่ที่ ๔ , หมู่ที่ ๘ , หมู่ที่ ๑๐ หมู่ที่ ๑๔ , หมู่ที่ ๑๕ , หมู่ที่ ๑๘ , หมู่ที่ ๑๙	หมู่ที่ ๑ , หมู่ที่ ๕ , หมู่ที่ ๖ , หมู่ที่ ๗ , หมู่ที่ ๙ หมู่ที่ ๑๑ , หมู่ที่ ๑๒ , หมู่ที่ ๑๓ , หมู่ที่ ๑๖ , หมู่ที่ ๑๗

ผลต่างของจำนวนประชากรเขตเลือกตั้งที่ ๑ และเขตเลือกตั้งที่ ๒ = ๙๓๐ คน

$$\frac{(๖,๐๒๓ - ๖,๙๔๓)}{๖,๙๔๓} \times ๑๐๐ = ๑๔.๓๓\%$$