แบบรูปรายละเอียด

องค์การบริหารส่วนตำบลชุมแสงสงคราม
อำเภอบางระกำ จังหวัดพิษณุโลก

โครงการก่อสร้างถนนดินลูกรัง (ยกระดับ) ต่อสายวัดปากคลอง ถึง ท่านางงาม หมู่ที่ 1 บ้านบางบ้า
ตำบลชุมแสงสงคราม อำเภอบางระกำ จังหวัดพิษณุโลก

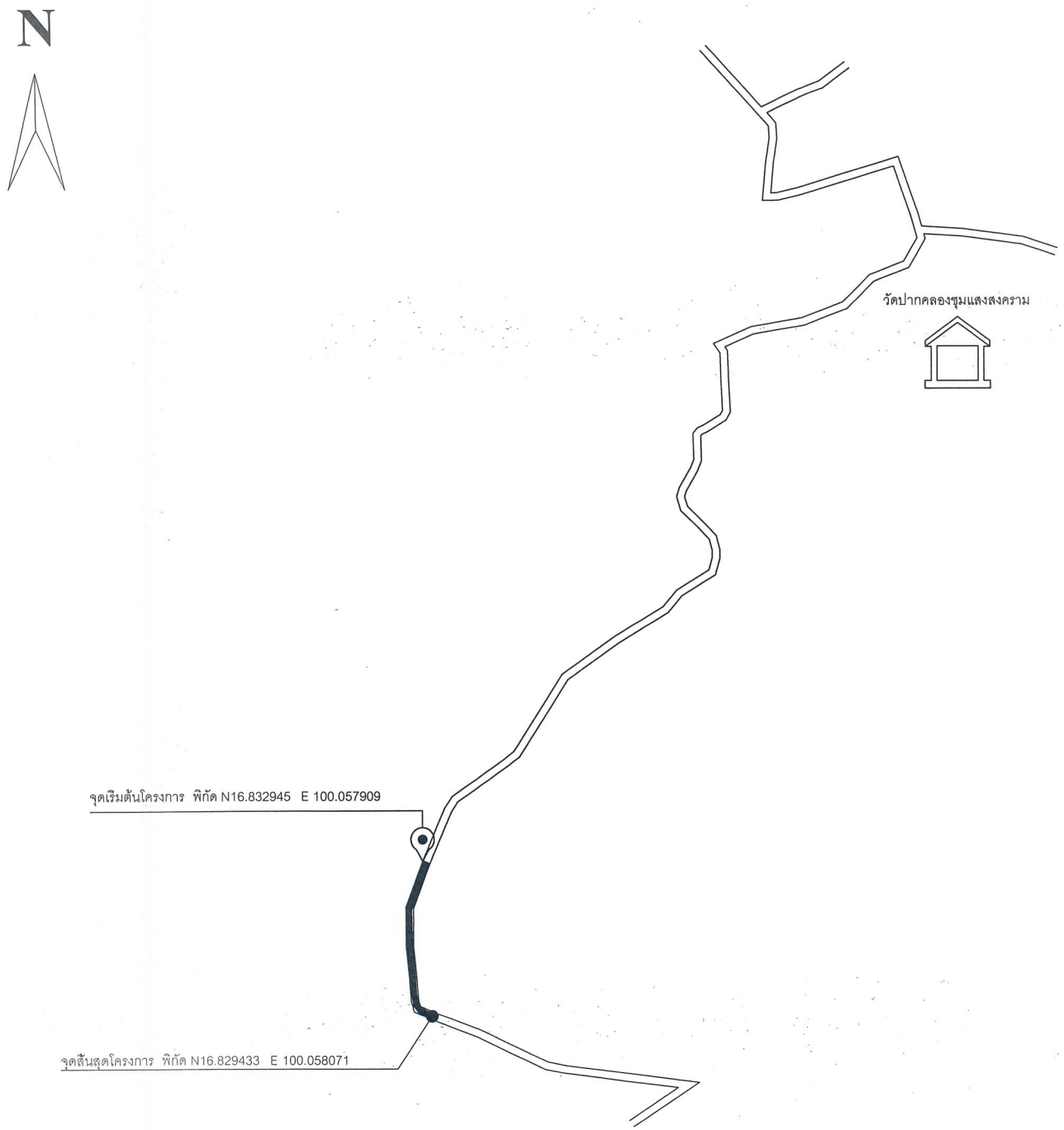

โครงการ

ก่อสร้างถนนดินลูกรัง(ยกระดับ)

สถานที่ก่อสร้าง

ต่อจากวัดปากคลอง
ถึงท่านางงาม
หมู่ที่ 1 บ้านบางบ้า
ต.ชุมแสงสงคราม อ.บางระกำ
จ.พิษณุโลก

เขียนแบบ

นายชยุติ แก้วเพชร
ช่างโยธา

ตรวจแบบ

นายองอาจ ปุญญฤทธิ์
ผู้อำนวยการกองช่าง

เห็นชอบ

นางเพลินพิศวาส ชุตินธารักษ์
ปลัดองค์การบริหารส่วนตำบล

อนุมัติ

นายฉลาด ยังเจริญ
นายกองค์การบริหารส่วนตำบล

เจ้าของโครงการ

องค์การบริหารส่วนตำบลชุมแสงสงคราม

SCALE	
DATE	
SHEETS	
TOTAL	

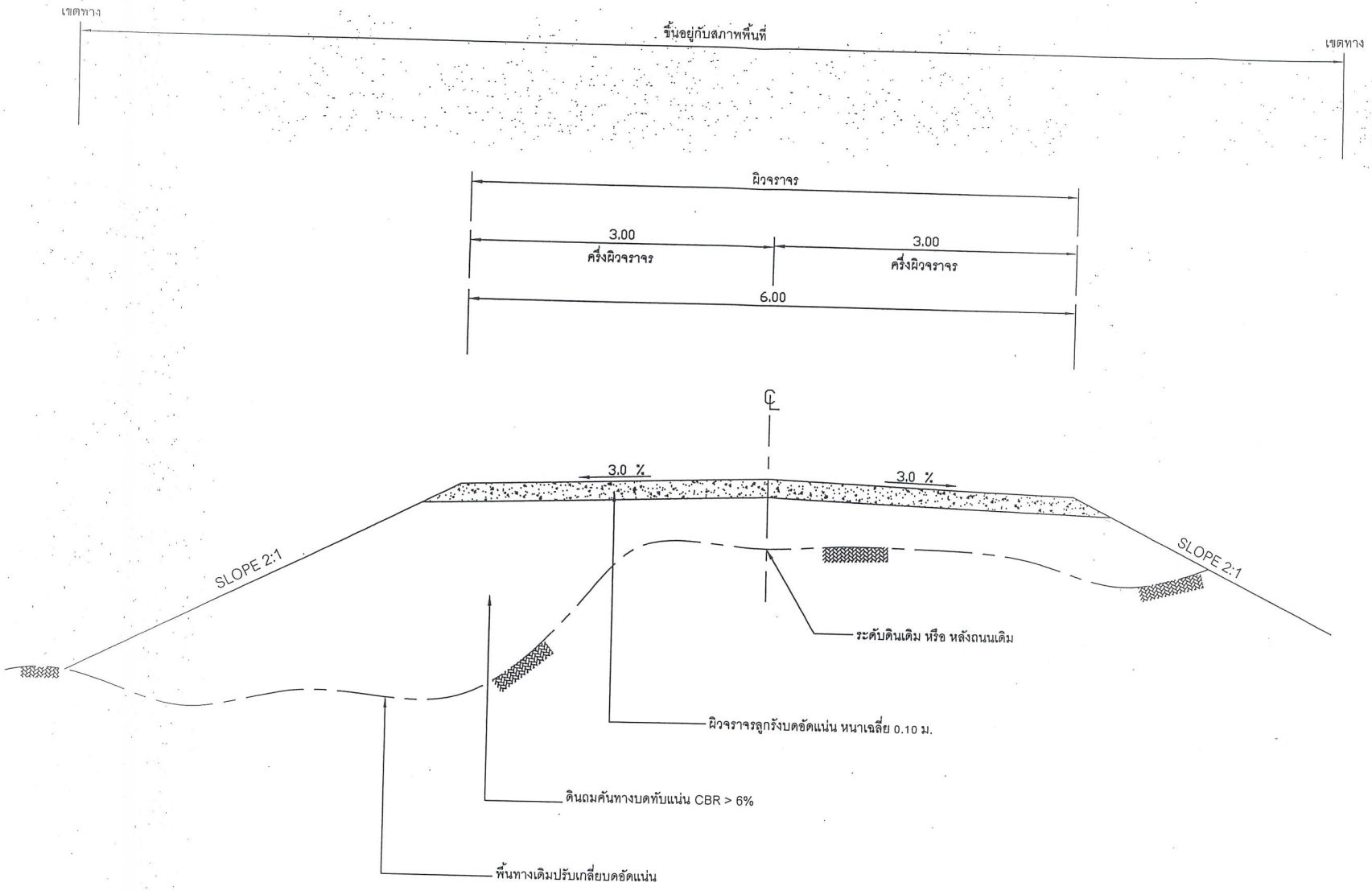

รูปตัดโครงสร้างทาง

องค์การบริหารส่วนตำบลชุมแสงสงคราม			
โครงการ	ก่อสร้างถนนลูกรัง ฯ		
สถานที่	หมู่ที่ 1 บ้านบางบ้า ต.ชุมแสงสงคราม อ.บางระกำ จ.พิษณุโลก		
ออกแบบ/เขียน		นายช่างโยธา ฯ	แบบเลขที่ -
ตรวจ		ผ.อ กองช่าง	
เห็นชอบ		ปลัด อบต.	แผ่นที่ -
อนุมัติ		นายก อบต.	

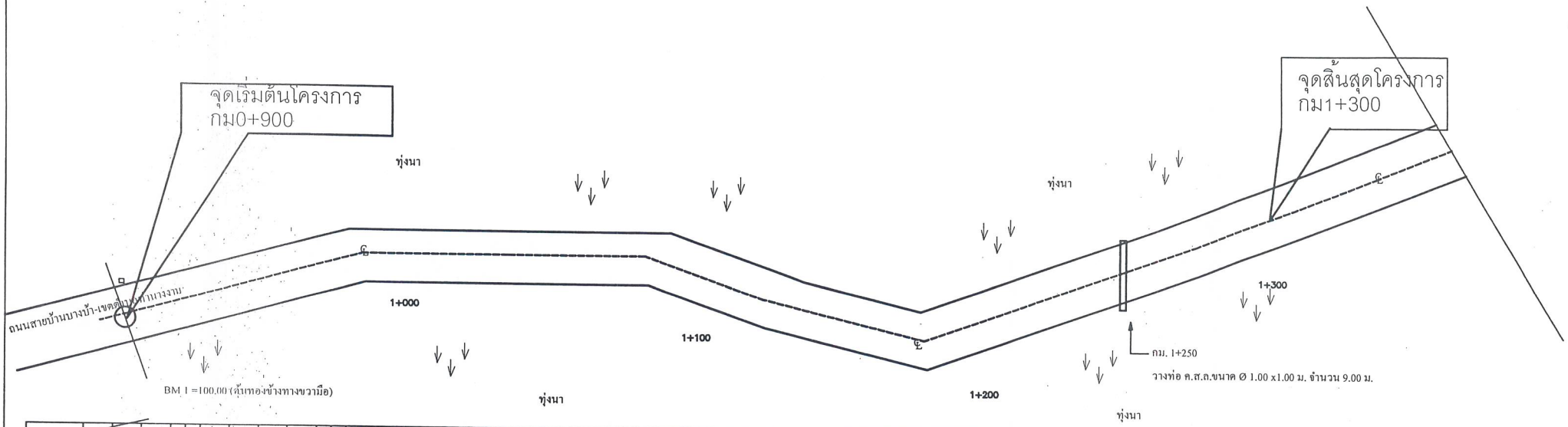

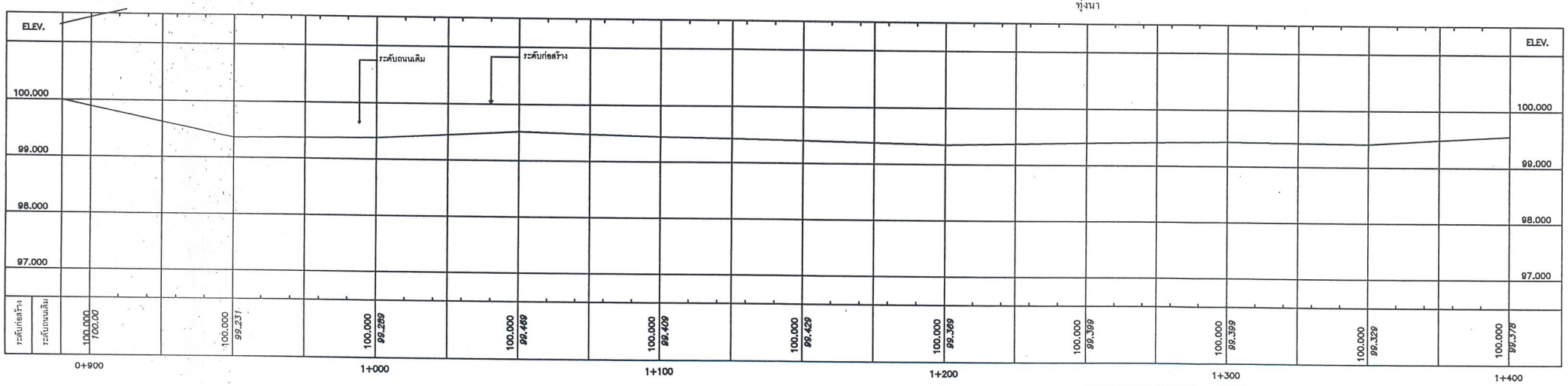

หมายเหตุ

1. จำนวนท่อในแต่ละแถวและตำแหน่งการวางท่ออาจเปลี่ยนแปลงขึ้นอยู่ในดุลยพินิจของผู้ควบคุมงานทั้งนี้ยอดรวมจะต้องเท่าเดิม

องค์การบริหารส่วนตำบลชุมแสงสงคราม			
โครงการ	งานก่อสร้างถนนลูกรัง ฯ		
สถานที่	หมู่ที่ 1 บ้านบางบ้า		
เขียน		นายช่างโยธา ฯ	
ตรวจ		ผอ.กองช่าง	
เห็นชอบ		ปลัด อบต.	จำนวน แผ่น
อนุมัติ		นายก อบต.	แผ่นที่

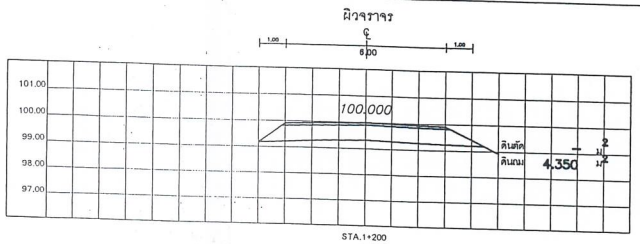

STA.1+200
N.G.L. = 99.369

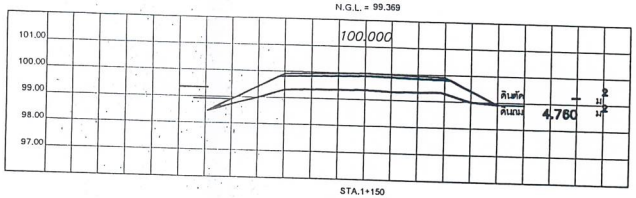

STA.1+150
N.G.L. = 99.429

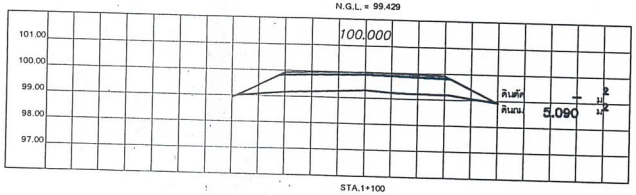

STA.1+100
N.G.L. = 99.409

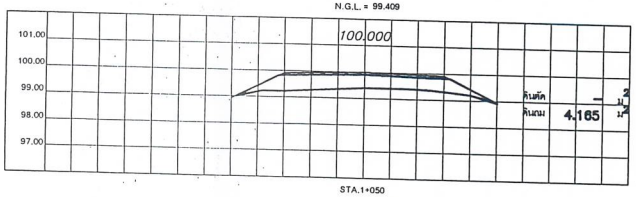

STA.1+050
N.G.L. = 99.469

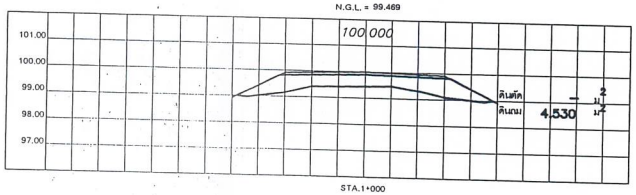

STA.1+000
N.G.L. = 99.289

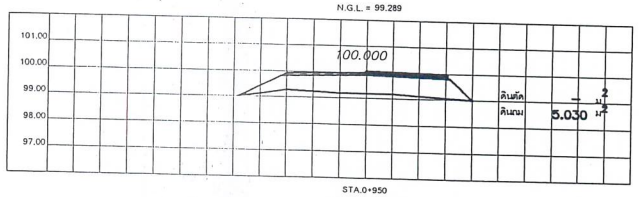

STA.0+950
N.G.L. = 99.231

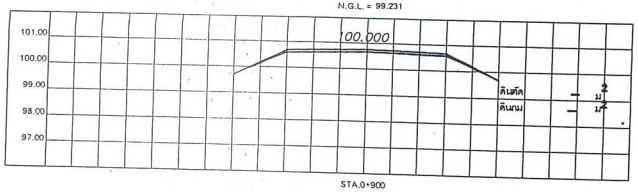

STA.0+900
N.G.L. = 100.000

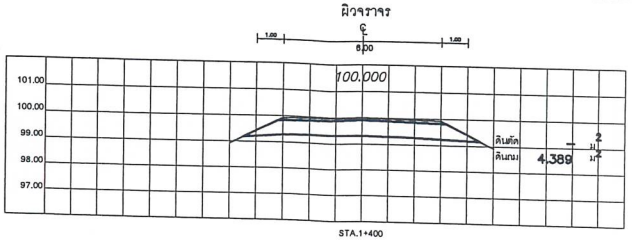

STA.1+400
N.G.L. = 99.378

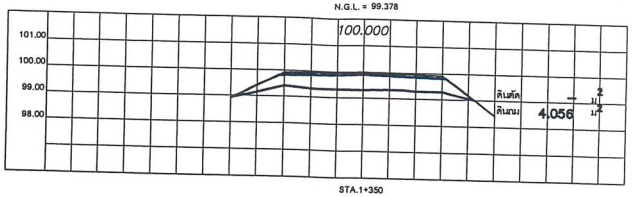

STA.1+350
N.G.L. = 99.329

STA.1+300
N.G.L. = 99.399

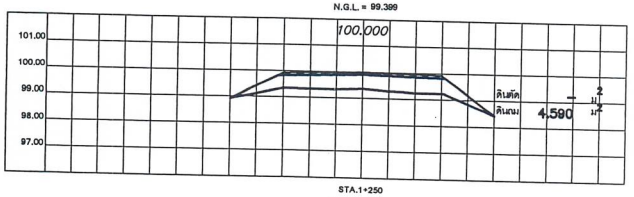

STA.1+250
N.G.L. = 99.399

มาตราส่วน
นอน และ ตั้ง
0 1 2 3 4 5 6 7 8 9 เมตร
1:100

องค์การบริหารส่วนตำบลชุมแสงสงคราม ตำบลชุมแสงสงคราม อำเภอบางระกำ จังหวัดพิษณุโลก			
เส้นทางสาย บ้านบางบ้า-เขตตำบลท่านางงาม	โครงการ	ก่อสร้างถนนลูกรัง ฯ	
	สถานที่	หมู่ที่ 1 บ้านบางบ้า	
	เขียนแบบ		นายช่างโยธา ฯ
จาด กม. 0+900 -1+400	ตรวจ		ผอ.กองช่าง
	เห็นชอบ		ปลัด อบต.
	อนุมัติ		นายก อบต.
แผ่นที่ ___ จำนวน ___ แผ่น	ว.ด.ป.		