

# ด่วนที่สุด

ที่ มท ๐๘๑๘.๒/ว ๕๑๑



กรมส่งเสริมการปกครองท้องถิ่น  
ถนนนครราชสีมา กทม. ๑๐๓๐๐

๓ กุมภาพันธ์ ๒๕๖๘

เรื่อง ขอความอนุเคราะห์แจ้งแนวทางปฏิบัติกรณีตรวจสอบพบว่าตำแหน่งของตัวบ้านมิได้อยู่ในเขต  
องค์กรปกครองส่วนท้องถิ่น

เรียน ผู้ว่าราชการจังหวัด ทุกจังหวัด

อ้างถึง หนังสือกระทรวงมหาดไทย ด่วนที่สุด ที่ มท ๐๘๐๔.๖/ว ๔๐๒๒ ลงวันที่ ๙ กรกฎาคม ๒๕๖๓

สิ่งที่ส่งมาด้วย สำเนาหนังสือสำนักงานคณะกรรมการการเลือกตั้ง ด่วนที่สุด ที่ ลต ๐๐๑๒/๑๑๓๑

ลงวันที่ ๒๗ มกราคม ๒๕๖๘

จำนวน ๑ ชุด

ด้วยสำนักงานคณะกรรมการการเลือกตั้งแจ้งว่า ได้รับหนังสือหารือจากสำนักงาน  
คณะกรรมการการเลือกตั้งประจำจังหวัดเชียงรายเกี่ยวกับแนวทางปฏิบัติการแบ่งเขตเลือกตั้งสมาชิกสภา  
เทศบาลกรณีตรวจสอบพบว่าตำแหน่งของตัวบ้านมิได้อยู่ในเขตองค์กรปกครองส่วนท้องถิ่น โดยประกอบ  
ไปด้วยจำนวนราษฎร ๓,๕๗๙ คน อันมีผลต่อการคำนวณผลต่างระหว่างเขตเลือกตั้งตามที่กฎหมายกำหนด  
ผู้อำนวยการการเลือกตั้งประจำจังหวัดจะชะลอการจัดทำและการประกาศรูปแบบการแบ่งเขตเลือกตั้ง  
สมาชิกสภาเทศบาลจนกว่าจะได้ข้อสรุปที่แน่ชัดได้หรือไม่ ซึ่งสำนักงานคณะกรรมการการเลือกตั้งพิจารณาแล้ว  
เห็นว่า หากปรากฏข้อเท็จจริงว่าจำนวนราษฎรดังกล่าวมีผลต่อการคำนวณผลต่างจำนวนราษฎรระหว่าง  
เขตเลือกตั้งตามที่กฎหมายกำหนด ให้ดำเนินการตรวจสอบข้อเท็จจริงโดยเร็ว และหากปรากฏข้อมูลแน่ชัดว่า  
ตัวบ้านอยู่ในพื้นที่เขตเทศบาลใด ให้ประสานสำนักทะเบียนท้องถิ่นที่เกี่ยวข้องเพื่อดำเนินการตามอำนาจ  
หน้าที่ของกฎหมายทะเบียนราษฎรโดยการแก้ไขเปลี่ยนแปลงรายการทะเบียนราษฎรให้ถูกต้องโดยเร็ว  
เพื่อให้การดำเนินการแบ่งเขตเลือกตั้งสมาชิกสภาเทศบาลประกอบไปด้วยข้อมูลที่ถูกต้องและเป็นไปตามกรอบ  
ระยะเวลาที่กฎหมายกำหนด จึงขอความอนุเคราะห์แจ้งแนวทางปฏิบัติเกี่ยวกับกรณีดังกล่าวไปยังองค์กรปกครอง  
ส่วนท้องถิ่นและหน่วยงานที่มีอำนาจหน้าที่ในการแก้ไขเปลี่ยนแปลงรายการทะเบียนราษฎรเพื่อดำเนินการ  
ให้ถูกต้องโดยเร็วและให้การแบ่งเขตเลือกตั้งเป็นไปด้วยความเรียบร้อย

กรมส่งเสริมการปกครองท้องถิ่นพิจารณาแล้วเห็นว่า กระทรวงมหาดไทยได้มีหนังสือ  
แจ้งกรณีการแบ่งเขตเลือกตั้งองค์กรปกครองส่วนท้องถิ่นบางแห่งไม่สามารถดำเนินการแบ่งเขตเลือกตั้งได้  
ในเขตจังหวัด ดังนั้น เพื่อให้การแบ่งเขตเลือกตั้งสมาชิกสภาองค์กรปกครองส่วนท้องถิ่นเป็นไปด้วยความเรียบร้อย  
และถูกต้องตามกฎหมาย จึงขอความร่วมมือจังหวัดแจ้งอำเภอทุกอำเภอ และองค์กรปกครองส่วนท้องถิ่น

/ทุกแห่ง ...

ทุกแห่งพิจารณาดำเนินการกรณีการแบ่งเขตเลือกตั้งองค์กรปกครองส่วนท้องถิ่นบางแห่งไม่สามารถดำเนินการแบ่งเขตเลือกตั้งได้ในเขตจังหวัด รายละเอียดตามหนังสือที่อ้างถึง และแนวทางปฏิบัติกรณีตรวจสอบพบว่าตำแหน่งของตัวบ้านมิได้อยู่ในเขตองค์กรปกครองส่วนท้องถิ่น รายละเอียดปรากฏตามสิ่งที่ส่งมาด้วย

จึงเรียนมาเพื่อโปรดพิจารณา

ขอแสดงความนับถือ



(นายศิริพันธ์ ศรีกงพลี)

รองอธิบดี ปฏิบัติราชการแทน  
อธิบดีกรมส่งเสริมการปกครองท้องถิ่น

กองการเลือกตั้งท้องถิ่น  
กลุ่มงานอำนวยการฯ  
โทร. ๐-๒๒๔๑-๙๐๐๐ ต่อ ๒๓๗๒-๓  
ไปรษณีย์อิเล็กทรอนิกส์ dla0818\_4@dla.go.th  
ผู้ประสานงาน นายสุรัตน์ นุชอุทัย โทร. ๐๙-๔๘๖๔-๓๑๑๓

# ด่วนที่สุด

ที่ มท ๐๘๐๔.๖/ว ๕๐๒๒



กระทรวงมหาดไทย  
ถนนอัษฎางค์ กทม. ๑๐๒๐๐

๑๖ กรกฎาคม ๒๕๖๓

เรื่อง การแบ่งเขตเลือกตั้งสมาชิกสภาเทศบาล

เรียน ผู้ว่าราชการจังหวัดนครราชสีมา ผู้ว่าราชการจังหวัดระนอง และผู้ว่าราชการจังหวัดลพบุรี

- สิ่งที่ส่งมาด้วย ๑. สำเนาหนังสือสำนักงานคณะกรรมการการเลือกตั้ง ด่วนที่สุด ที่ ลต ๐๐๑๓/๕๑๔๐ ลงวันที่ ๑๑ มิถุนายน ๒๕๖๓ จำนวน ๑ ฉบับ
๒. สำเนาหนังสือสำนักทะเบียนกลาง ด่วนที่สุด ที่ มท ๐๓๐๙.๑/๔๓๓ ลงวันที่ ๒๕ กุมภาพันธ์ ๒๕๖๓ จำนวน ๑ ฉบับ
๓. สำเนาหนังสือกระทรวงมหาดไทย ที่ มท ๐๓๑๐.๑/ว๓๔๗๒ ลงวันที่ ๑๕ ตุลาคม ๒๕๕๗ จำนวน ๑ ฉบับ

ด้วยสำนักงานคณะกรรมการการเลือกตั้งได้แจ้งว่า คณะกรรมการการเลือกตั้งอยู่ระหว่างพิจารณา ดำเนินการแบ่งเขตเลือกตั้งสมาชิกสภาเทศบาลเพื่อเพิ่มความพร้อมสำหรับการจัดการเลือกตั้งสมาชิกสภาท้องถิ่น และผู้บริหารท้องถิ่น ซึ่งในการแบ่งเขตเลือกตั้งพบว่าองค์การปกครองส่วนท้องถิ่นบางแห่งไม่สามารถดำเนินการ แบ่งเขตเลือกตั้งได้ในเขตจังหวัด ดังต่อไปนี้

๑) จังหวัดนครราชสีมา จำนวน ๓ แห่ง ประกอบด้วย เทศบาลตำบลโนนไทย อำเภอโนนไทย เทศบาลตำบลโคกสวาย อำเภอโนนไทย และเทศบาลตำบลหนองหัวฟาน อำเภอขามสะแกแสง เนื่องจากข้อมูล จำนวนราษฎรและเขตพื้นที่ไม่ตรงกับข้อเท็จจริง โดยอยู่ระหว่างการหารือร่วมกันกับหน่วยงานที่เกี่ยวข้อง

๒) จังหวัดระนอง จำนวน ๑ แห่ง คือ เทศบาลตำบลปากน้ำ อำเภอเมืองระนอง เนื่องจากแนวเขต ปกครองและจำนวนราษฎรกับเทศบาลเมืองบางริ้น และเทศบาลตำบลปากน้ำทำเรื่องทับซ้อนกัน โดยอยู่ระหว่าง ส่งเรื่องให้จังหวัดระนองพิจารณาดำเนินการตามระเบียบกฎหมายที่เกี่ยวข้อง

๓) จังหวัดลพบุรี จำนวน ๑ แห่ง คือ เทศบาลตำบลท่าโขลง อำเภอท่าม่วง เนื่องจากมีความ ไม่ชัดเจนกับแนวเขตขององค์การบริหารส่วนตำบลเขาเสมอคอนกับเทศบาลตำบลท่าโขลง ตามสิ่งที่ส่งมาด้วย ๑

กระทรวงมหาดไทยพิจารณาแล้วขอเรียน ดังนี้

๑. ประเด็นตำแหน่งที่ตั้งของตัวบ้านอยู่ในเขตขององค์การปกครองส่วนท้องถิ่นหนึ่ง แต่บ้านเลขที่ ตามฐานข้อมูลการทะเบียนราษฎรอยู่คนละแห่งกับองค์การปกครองส่วนท้องถิ่นซึ่งไม่ถูกต้องตามข้อเท็จจริงนั้น สำนักงานคณะกรรมการการเลือกตั้งได้มีหนังสือด่วนที่สุด ที่ ลต ๐๐๑๒/๑๖๖๓ ลงวันที่ ๑๙ กุมภาพันธ์ ๒๕๖๓ ถึงสำนักทะเบียนกลาง ทหาหรือแนวทางปฏิบัติเพื่อประกอบการแบ่งเขตเลือกตั้งสมาชิกสภาท้องถิ่น ซึ่งสำนักทะเบียนกลาง ได้มีหนังสือ ด่วนที่สุด ที่ มท ๐๓๐๙.๑/๔๓๓ ลงวันที่ ๒๕ กุมภาพันธ์ ๒๕๖๓ แจ้งแนวทางปฏิบัติกรณีตำแหน่งที่ตั้ง ของตัวบ้านอยู่ในเขตขององค์การปกครองส่วนท้องถิ่นหนึ่ง แต่บ้านเลขที่ตามฐานข้อมูลการทะเบียนราษฎรอยู่คนละแห่ง กับองค์การปกครองส่วนท้องถิ่นซึ่งไม่ถูกต้องตามข้อเท็จจริง ดังนี้

๑.๑ กรณีความผิดพลาดดังกล่าวเกิดจากการเปลี่ยนแปลงเขตการปกครองหรือมีข้อพิพาท เรื่องเขตการปกครอง สำนักทะเบียนที่เกี่ยวข้องจะต้องดำเนินการแก้ไขรายการทางทะเบียนบ้านให้ตรงตามข้อเท็จจริง โดยถือปฏิบัติตามระเบียบสำนักทะเบียนกลางว่าด้วยการจัดทำทะเบียนราษฎร พ.ศ. ๒๕๓๕ ข้อ ๓๗

/๑.๒ กรณี...

๑.๒ กรณีมีความผิดพลาดดังกล่าวเกิดจากการแจ้งเท็จ หรือการกำหนดเลขที่บ้านไม่เป็นไปตามระเบียบสำนักทะเบียนกลางว่าด้วยการจัดทำทะเบียนราษฎร พ.ศ. ๒๕๓๕ กรณีนี้สำนักทะเบียนที่เกี่ยวข้องจะต้องดำเนินการตรวจสอบข้อเท็จจริงเมื่อได้ข้อยุติแล้วให้นายทะเบียนอาศัยอำนาจตามมาตรา ๑๐ แห่งพระราชบัญญัติการทะเบียนราษฎร พ.ศ. ๒๕๓๔ ดำเนินการแก้ไขรายการทะเบียนบ้านให้ถูกต้อง

๑.๓ เมื่อสำนักทะเบียนดำเนินการตาม ๑.๑ หรือ ๑.๒ แล้ว จึงจะสามารถพิจารณาเรื่องที่ตั้งของบ้านว่าอยู่ในเขตพื้นที่ขององค์กรปกครองส่วนท้องถิ่นใดและให้มีผลการนับระยะเวลาการมีภูมิลำเนาต่อเนื่องมาตั้งแต่ต้น

ดังนั้น จึงขอให้จังหวัดพิจารณาเร่งรัดสำนักทะเบียนอำเภอและสำนักทะเบียนท้องถิ่นแล้วแต่กรณีดำเนินการตามนัยหนังสือสำนักทะเบียนกลางดังกล่าวข้างต้น ตามสิ่งที่ส่งมาด้วย ๒

๒. ประเด็นแนวเขตขององค์กรปกครองส่วนท้องถิ่นไม่ชัดเจน เนื่องจากการใช้เขตหมู่บ้านหรือเขตตำบลเป็นแนวเขตขององค์กรปกครองส่วนท้องถิ่นนั้น กระทรวงมหาดไทยได้มีหนังสือที่ มท ๐๓๑๐.๑/ว ๓๔๗๒ ลงวันที่ ๑๕ ตุลาคม ๒๕๕๗ แจ้งแนวทางปฏิบัติในการจัดทำและแก้ไขประกาศกระทรวงมหาดไทย เรื่อง การกำหนดเขตตำบลในท้องที่อำเภอ... จังหวัด... ไว้แล้ว จึงขอให้จังหวัดพิจารณาเร่งรัดอำเภอดำเนินการกำหนดเขตหมู่บ้านหรือเขตตำบลให้ถูกต้อง ตามนัยหนังสือกระทรวงมหาดไทยดังกล่าวตามสิ่งที่ส่งมาด้วย ๓

จึงเรียนมาเพื่อพิจารณา

ขอแสดงความนับถือ



(นายบุญธรรม เลิศสุขีเกษม)

อธิบดีกระทรวงมหาดไทย

หัวหน้ากลุ่มภารกิจด้านพัฒนาชุมชนและ  
ส่งเสริมการปกครองท้องถิ่น

กรมส่งเสริมการปกครองท้องถิ่น

กองกฎหมายและระเบียบท้องถิ่น

โทร. ๐-๒๒๔๑-๙๐๓๖

โทรสาร ๐-๒๒๔๑-๙๐๓๖

ผู้ประสานงาน : ว่าที่ ร.ต. ณรงค์ศักดิ์ ชมนาวัง

ด่วนที่สุด

ที่ ลต ๐๐๑๓/

5140



กระทรวงมหาดไทย  
กองกลาง สำนักงานปลัดกระทรวงมหาดไทย  
วันที่ 16 มิ.ย. 2563  
เลขรับ ๕๕๕๕  
เวลา

สำนักงานคณะกรรมการการเลือกตั้ง  
ศูนย์ราชการเฉลิมพระเกียรติฯ  
ถนนแจ้งวัฒนะ เขตหลักสี่  
กรุงเทพฯ ๑๐๒๐๕

11 มิถุนายน ๒๕๖๓

กรมการเลือกตั้ง  
เลขรับ ๙๙๑๐๖  
วันที่ 16 มิ.ย. 2563  
เวลา

เรื่อง การแบ่งเขตเลือกตั้งสมาชิกสภาเทศบาล  
เรียน ปลัดกระทรวงมหาดไทย

ด้วยพระราชบัญญัติการเลือกตั้งสมาชิกสภาท้องถิ่นหรือผู้บริหารท้องถิ่น พ.ศ. ๒๕๖๒ มาตรา ๑๔๒ กำหนดว่า ในการเลือกตั้งครั้งแรกภายหลังจากที่พระราชบัญญัตินี้ใช้บังคับ เมื่อคณะรักษาความสงบแห่งชาติ เห็นสมควรให้มีการเลือกตั้งสมาชิกสภาท้องถิ่นหรือผู้บริหารท้องถิ่นขององค์กรปกครองส่วนท้องถิ่นใด ให้แจ้งให้ คณะกรรมการการเลือกตั้งทราบ และเมื่อคณะกรรมการการเลือกตั้งประกาศกำหนดให้มีการเลือกตั้งสมาชิกสภาท้องถิ่นหรือผู้บริหารท้องถิ่นขององค์กรปกครองส่วนท้องถิ่นนั้นแล้ว ให้ประกาศคณะรักษาความสงบแห่งชาติ และคำสั่งหัวหน้าคณะรักษาความสงบแห่งชาติดังต่อไปนี้ เฉพาะในส่วนที่เกี่ยวกับการจัดการให้มีการเลือกตั้ง สมาชิกสภาท้องถิ่นหรือผู้บริหารท้องถิ่น และกำหนดวิธีการได้มาซึ่งสมาชิกสภาท้องถิ่นหรือผู้บริหารท้องถิ่น สิ้นผล บังคับสำหรับองค์กรปกครองส่วนท้องถิ่น นั้น

สำนักงานคณะกรรมการการเลือกตั้งขอเรียนว่า ขณะนี้คณะกรรมการการเลือกตั้งอยู่ระหว่าง พิจารณาดำเนินการแบ่งเขตเลือกตั้งสมาชิกสภาเทศบาล เพื่อให้มีความพร้อมสำหรับการจัดการเลือกตั้งสมาชิก สภาท้องถิ่นและผู้บริหารท้องถิ่น ซึ่งในการแบ่งเขตเลือกตั้งพบว่าบางเทศบาลไม่สามารถดำเนินการแบ่งเขต เลือกตั้งได้ ดังนี้

๑. จังหวัดนครราชสีมา จำนวน ๓ แห่ง ประกอบด้วย เทศบาลตำบลโนนไทย อำเภอโนนไทย เทศบาลตำบลโคกสวาย อำเภอโนนไทย และเทศบาลตำบลหนองหัวฟาน อำเภอขามสะแกแสง เนื่องจากข้อมูล จำนวนราษฎรและเขตพื้นที่ไม่ตรงกับข้อเท็จจริง โดยอยู่ระหว่างการหารือร่วมกันกับหน่วยงานที่เกี่ยวข้อง
๒. จังหวัดระนอง จำนวน ๑ แห่ง คือ เทศบาลตำบลปากน้ำ อำเภอเมืองระนอง เนื่องจากแนวเขต ปกครองและจำนวนราษฎรกับเทศบาลเมืองบางริ้น และเทศบาลตำบลปากน้ำทำเรื่องทับซ้อนกัน โดยอยู่ระหว่าง ส่งเรื่องให้จังหวัดระนองพิจารณาดำเนินการตามระเบียบและกฎหมายที่เกี่ยวข้อง
๓. จังหวัดลพบุรี จำนวน ๑ แห่ง คือ เทศบาลตำบลท่าโหลง อำเภอท่าม่วง เนื่องจากมีความไม่ชัดเจน กับแนวเขตขององค์การบริหารส่วนตำบลเขาเสมอคอน กับเทศบาลตำบลท่าโหลง

ดังนั้น เพื่อให้การแบ่งเขตเลือกตั้งสมาชิกสภาเทศบาลเป็นไปด้วยความเรียบร้อย จึงขอความอนุเคราะห์ แจ้งไปยังหน่วยงานในสังกัดกระทรวงมหาดไทยเพื่อให้เร่งรัดดำเนินการเกี่ยวกับแนวเขตการปกครองดังกล่าว ซึ่งหากล่าช้าจะส่งผลกระทบต่อ การแบ่งเขตเลือกตั้งและการจัดการเลือกตั้งท้องถิ่น ผลการดำเนินการเป็นประการใด กรุณาแจ้งให้สำนักงานคณะกรรมการการเลือกตั้งทราบด้วย จะขอบคุณยิ่ง

จึงเรียนมาเพื่อโปรดพิจารณา

ขอแสดงความนับถือ

กลุ่มงานกฎหมายและระเบียบท้องถิ่น ๒  
เลขรับ ๐๓๐๕  
วันที่ ๑๕ มิ.ย. ๒๕๖๓  
เวลา ๑๑.๓๐ น.

(นายเมธา ศิลาพันธ์)

รองเลขาธิการฯ ปฏิบัติหน้าที่แทน  
เลขาธิการคณะกรรมการการเลือกตั้ง

กองกฎหมายและระเบียบท้องถิ่น  
เลขรับ ๑๓/๒๒  
วันที่ ๑๕ มิ.ย. ๒๕๖๓  
เวลา

น.บ.๑๖๕๐๑๓๓

18/6/63

สำนักบริหารการเลือกตั้งและการออกเสียงประชามติ ๒

โทร. ๐ ๒๑๔๓ ๘๓๐๖ โทรสาร ๐ ๒๑๔๓ ๘๕๖๒

# ตัวหนังสือ

พ.ศ. ๑๓๖๕.๗/๕๗๓



สำนักทะเบียนกลาง  
ถนนแจ้งวัฒนะ ปท. ๑๒๖-๕๐

๒๕ กุมภาพันธ์ ๒๕๖๓

เรื่อง ขอรื้อถอนการปฏิบัติเรื่องประกอบทะเบียนรถเด็กครั้งแรกจากสภาท้องถิ่น

เรียน เลขาธิการคณะกรรมการการเลือกตั้ง

อ้างถึง หนังสือสำนักงานคณะกรรมการการเลือกตั้ง ตัวหนังสือ ที่ สก ๐๐๑๒/๒๖๖๓ ลงวันที่ ๑๕ กุมภาพันธ์ ๒๕๖๓

ตามที่สำนักงานคณะกรรมการการเลือกตั้ง แจ้งว่าได้รับข้อหาหรือเกี่ยวกับนบนาทางนบนาเขตงานทะเบียนซึ่งอยู่ในความรับผิดชอบของสำนักทะเบียนกลาง ในการนี้เพื่อให้การแบ่งเขตเลือกตั้งสมาชิกสภาท้องถิ่นเป็นไปด้วยความเรียบร้อย จึงหารือสำนักทะเบียนกลางว่าจะเอื้อยตามอ้างถึง นั้น

สำนักทะเบียนกลาง ขอเรียนชี้แจง ดังนี้

๑. ทะเบียนบ้านกลางเป็นทะเบียนซึ่งผู้ว่าราชการจังหวัดทะเบียนกลางกำหนดให้มีขึ้นเพื่อใช้ตามกฎหมายว่าด้วยทะเบียนราษฎร มิใช่ทะเบียนบ้านที่กำหนดให้กับบ้านหรืออาคารที่มีเจ้าบ้านครอบครอง ดังนั้นบุคคลที่มีชื่อและรายการบุคคลอยู่ในทะเบียนบ้านกลางของสำนักทะเบียนอำเภอหรือสำนักทะเบียนท้องถิ่น จะมีสถานะเป็นราษฎรของอำเภอหรือองค์การปกครองส่วนท้องถิ่นนั้น แต่จะไม่นับเป็นพลเมืองหรือผู้อยู่ในเขตเลือกตั้งนั้น พ.ศ. ๒๕๖๒ จนกว่าบุคคลนั้นจะย้ายออกจากทะเบียนบ้านกลางและย้ายเข้าทะเบียนบ้านที่อยู่ในเขตองค์การปกครองส่วนท้องถิ่นนั้น

๒. วัตถุประสงค์ของทะเบียนบ้านกลาง ของสำนักทะเบียนอำเภอหรือสำนักทะเบียนท้องถิ่น ให้พิจารณาที่ตั้งของทะเบียนบ้านกลาง ดังนี้

๒.๑ กรณีทะเบียนบ้านกลางของสำนักทะเบียนอำเภอให้ถือว่ามีที่ตั้งอยู่ ณ เขตองค์การปกครองส่วนท้องถิ่นที่เป็นที่ตั้งของที่ว่าการอำเภอนั้น เว้นแต่ที่ตั้งของที่ว่าการอำเภออยู่ในเขตสำนักทะเบียนท้องถิ่นให้ยกเว้นไม่นับรวมเป็นราษฎรขององค์การปกครองส่วนท้องถิ่นแห่งท้องที่ที่เป็นที่ตั้งที่ว่าการอำเภอ

๒.๒ กรณีทะเบียนบ้านกลางของสำนักทะเบียนท้องถิ่นให้ถือว่ามีที่ตั้งอยู่ ณ เขตองค์การปกครองส่วนท้องถิ่นนั้น แม้ว่าจะมีที่ตั้งสำนักงานของสำนักทะเบียนท้องถิ่นอยู่นอกเขตองค์การปกครองส่วนท้องถิ่นก็ตาม

(๓) กรณีที่ตั้งสำนักงานที่ตั้งของตัวบ้านอยู่ในเขตองค์การปกครองส่วนท้องถิ่นหนึ่ง แต่บ้านเลขที่ตามฐานข้อมูลทะเบียนราษฎรอยู่ ณ สถานที่ตั้งขององค์การปกครองส่วนท้องถิ่นดังกล่าว ซึ่งไม่ถูกต้องตามข้อเท็จจริง กรณีดังกล่าวสำนักทะเบียนกลาง มีแนวทางปฏิบัติในเรื่องดังกล่าว ดังนี้

๓.๓ กรณีความผิดพลาดดังกล่าวเกิดจากสาเหตุการเปลี่ยนแปลงเขตการปกครอง หรือมีข้อพิพาทเรื่องเขตการปกครอง สำนักทะเบียนที่เกี่ยวข้องจะต้องดำเนินการแก้ไขรายการทะเบียนบ้านไว้กระตามข้อเท็จจริงโดยถือปฏิบัติตามระเบียบสำนักทะเบียนกลางว่าด้วยการจัดทำทะเบียนราษฎร พ.ศ.

๒๕๖๓ บัดนี้ ๑๖/๒

/ ม.๒ กรณี ...

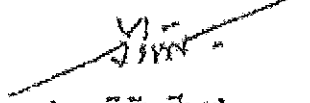


๓.๒ กรณีความผิดหลายคดีเกี่ยวเนื่องกันจากการแจ้งเท็จ หรือการกำหนดเลขที่บ้าน  
ไม่เป็นไปตามระเบียบสำนักทะเบียนกลางว่าด้วยการจัดทำทะเบียนราษฎร พ.ศ. ๒๕๓๘ กรณีนี้เจ้าพนักงานทะเบียน  
ที่เกี่ยวข้องจะต้องดำเนินการตรวจค้นข้อเท็จจริง เมื่อได้ข้อยุติแล้วให้มายังทะเบียนอาสาสมัครทางทะเบียน  
๓๐ แห่งพระราชบัญญัติการทะเบียนราษฎร พ.ศ. ๒๕๓๔ ดำเนินการแก้ไขรายการทะเบียนบ้านให้ถูกต้อง

๓.๓ เมื่อสำนักทะเบียนดำเนินการตาม ๓.๑ หรือ ๓.๒ แล้ว จะจะสามารถพิจารณาเรื่อง  
ที่ตั้งของบ้านว่าอยู่ในเขตพื้นที่ขององค์การปกครองส่วนท้องถิ่นใด และให้มีผลการนับระยะเวลาการมีภูมิลำเนา  
ต่อเนื่องมาตั้งแต่ต้น

\_\_\_\_\_ จึงเขียนมาเพื่อโปรดทราบ

ขอแสดงความนับถือ



(นายวินิต สีสุข)

รองผู้อำนวยการทะเบียนกลาง ปฏิบัติราชการแทน  
ผู้อำนวยการทะเบียนกลาง

สำนักบริหารการทะเบียน  
ส่วนการทะเบียนราษฎร  
โทร. ๐ ๒๗๕๑ ๗๓๑๓  
โทรสาร. ๐ ๒๗๕๑ ๗๓๑๔

ก. คำชี้แจงเพิ่มเติมประกอบหนังสือสำนักทะเบียนกลาง ค่วนที่สุด ที่ มท ๐๓๐๙.๑ /๔๓๓ ลงวันที่ ๒๕ กุมภาพันธ์ ๒๕๖๓

ประเด็นการตอบข้อหารือที่ ๑ หมายถึง

๑. บุคคลที่อยู่ในทะเบียนบ้านกลางของสำนักทะเบียนอำเภอมีสถานะเป็นราษฎรของอำเภอนั้น
๒. บุคคลที่อยู่ในทะเบียนบ้านกลางของสำนักทะเบียนองค์กรปกครองส่วนท้องถิ่น (เทศบาล) มีสถานะเป็นราษฎรขององค์กรปกครองส่วนท้องถิ่นนั้น
๓. บุคคลตามข้อ ๑ และข้อ ๒ ไม่นับเป็นบุคคลที่มีชื่อในทะเบียนในเขตเลือกตั้ง (จะไม่ถูกจัดพิมพ์อยู่ในบัญชีรายชื่อผู้มีสิทธิเลือกตั้ง)

ประเด็นการตอบข้อหารือที่ ๒.๑ หมายถึง

๑. กรณีสำนักทะเบียนอำเภอมีที่ตั้งอยู่ในเขตเทศบาลใดแต่เทศบาลนั้นไม่มีสำนักทะเบียนท้องถิ่น ให้ถือว่าบุคคลในทะเบียนบ้านกลางของสำนักทะเบียนอำเภอนั้นมีสถานะเป็นราษฎรของเทศบาล
๒. กรณีสำนักทะเบียนอำเภอมีที่ตั้งอยู่ในเขตเทศบาลและเทศบาลนั้นมีสำนักทะเบียนท้องถิ่น บุคคลในทะเบียนบ้านกลางของสำนักทะเบียนอำเภอไม่นับรวมเป็นราษฎรของเทศบาล

ประเด็นการตอบข้อหารือที่ ๒.๒ หมายถึง

กรณีทะเบียนบ้านกลางของสำนักทะเบียนท้องถิ่นถือว่าเป็นทะเบียนบ้านกลางขององค์กรปกครองส่วนท้องถิ่นนั้น ถึงแม้ว่าจะมีที่ตั้งของสำนักทะเบียนท้องถิ่นนั้นอยู่นอกเขตองค์กรปกครองส่วนท้องถิ่นนั้น

ประเด็นการตอบข้อหารือที่ ๓ หมายถึง

๑. กรณีที่ตำแหน่งที่ตั้งของตัวบ้านอยู่ในเขตองค์กรปกครองส่วนท้องถิ่นหนึ่งแต่บ้านเลขที่ตามฐานข้อมูลทะเบียนราษฎรอยู่กับองค์กรปกครองส่วนท้องถิ่นอื่นไม่ว่าความผิดพลาดเกิดจากสาเหตุใด สำนักทะเบียนที่เกี่ยวข้องจะต้องตรวจสอบข้อเท็จจริง แล้วนายทะเบียนจะต้องอาศัยอำนาจตามพระราชบัญญัติทะเบียนราษฎร พ.ศ. ๒๕๓๔ และระเบียบสำนักทะเบียนกลางว่าด้วยการจัดทำทะเบียนราษฎร พ.ศ. ๒๕๓๕ ดำเนินการให้ถูกต้อง
๒. เมื่อดำเนินการตามข้อ ๑ แล้ว ถึงจะพิจารณาที่ตั้งของบ้านว่าอยู่ในเขตองค์กรปกครองส่วนท้องถิ่นใด และให้มีผลการนับระยะเวลาการมีภูมิลำเนาต่อเนื่องมาแต่ต้น

ข. การดำเนินการของสำนักงานคณะกรรมการการเลือกตั้งประจำจังหวัดกรณีองค์กรปกครองส่วนท้องถิ่น มีประเด็นตามการตอบข้อหารือที่ ๓

องค์กรปกครองส่วนท้องถิ่นที่มีประเด็นปัญหาดังกล่าวให้ดำเนินการตรวจสอบข้อเท็จจริงว่าจำนวนราษฎรที่เป็นประเด็นปัญหามีผลต่อผลต่างจำนวนราษฎรระหว่างเขตเลือกตั้งอย่างมีนัยสำคัญต่อการเลือกตั้งหรือไม่

๑. หากจำนวนดังกล่าวไม่มีผลต่อผลต่างจำนวนราษฎรระหว่างเขตเลือกตั้งตามที่กฎหมายกำหนดให้นำจำนวนราษฎรตามหลักฐานการทะเบียนราษฎรที่ประกาศในที่สุดท้ายก่อนปีที่มีการเลือกตั้งมาเป็นข้อมูลในการแบ่งเขตเลือกตั้งให้แล้วเสร็จภายในกรอบระยะเวลาที่สำนักงานคณะกรรมการการเลือกตั้งกำหนด และให้แจ้งสำนักทะเบียนที่เกี่ยวข้องดำเนินการตามอำนาจหน้าที่ต่อไป
๒. หากจำนวนดังกล่าวมีผลต่อผลต่างจำนวนราษฎรระหว่างเขตเลือกตั้งตามที่กฎหมายกำหนด ให้ชะลอการแบ่งเขตเลือกตั้งและดำเนินการแจ้งไปยังสำนักทะเบียนที่เกี่ยวข้องเพื่อตรวจสอบข้อเท็จจริงและดำเนินการตามอำนาจหน้าที่ เมื่อได้ข้อมูลแล้วให้นำข้อมูลจำนวนราษฎรที่มีการแก้ไขมาดำเนินการแบ่งเขตเลือกตั้ง



ที่ มท ๐๓๑๐.๑/ว ๓๕๓๗



กระทรวงมหาดไทย  
ถนนอักษะภูมิกษ กทม. ๑๐๒๐๐

๑๕ ตุลาคม ๒๕๕๗

เรื่อง แนวทางปฏิบัติในการจัดทำและแก้ไขประกาศกระทรวงมหาดไทย เรื่อง การกำหนดเขตตำบลใน  
ท้องที่อำเภอ... จังหวัด ...

เรียน ผู้ว่าราชการจังหวัด ทุกจังหวัด

อ้างถึง ๑. พระราชบัญญัติลักษณะปกครองท้องที่ พระพุทธศักราช ๒๕๕๗

๒. หนังสือกระทรวงมหาดไทย ที่ ๑๖๐๘๗/๒๕๐๒ ลงวันที่ ๑๙ ตุลาคม ๒๕๐๒

๓. หนังสือกระทรวงมหาดไทย ส่วนมาก ที่ มท ๐๔๐๙/ว ๖๓๙ ลงวันที่ ๒๓ พฤษภาคม ๒๕๒๘

๔. หนังสือกระทรวงมหาดไทย ที่ มท ๐๔๐๙/ว ๘๖๖ ลงวันที่ ๒๙ มิถุนายน ๒๕๓๒

๕. หนังสือกรมการปกครอง ส่วนมาก ที่ มท ๐๓๑๑.๑/ว ๑๘๘๕ ลงวันที่ ๒๑ สิงหาคม ๒๕๔๓

๖. หนังสือกรมการปกครอง ส่วนมาก ที่ มท ๐๓๑๑.๑/ว ๓๓๐๓ ลงวันที่ ๒๔ ธันวาคม ๒๕๓๙

๗. หนังสือกรมการปกครอง ที่ มท ๐๓๑๑.๑/ว ๕๕๕ ลงวันที่ ๑๗ มีนาคม ๒๕๔๘

๘. หนังสือกระทรวงมหาดไทย ที่ มท ๐๓๑๑.๑/ว ๗๗ ลงวันที่ ๙ พฤศจิกายน ๒๕๔๙

๙. หนังสือกระทรวงมหาดไทย ที่ มท ๐๓๑๑.๑/ว ๐๐๒๖ ลงวันที่ ๔ มกราคม ๒๕๕๑

๑๐. หนังสือกระทรวงมหาดไทย ที่ มท ๐๓๑๑.๑/ว ๒๙๒๙ ลงวันที่ ๗ กันยายน ๒๕๕๒

๑๑. หนังสือกระทรวงมหาดไทย ที่ มท ๐๓๑๑.๑/ว ๕๐๕๕ ลงวันที่ ๑๕ ธันวาคม ๒๕๕๔

๑๒. หนังสือกระทรวงมหาดไทย ที่ มท ๐๓๑๑.๑/ว ๓๗๗ ลงวันที่ ๒๘ มกราคม ๒๕๕๖

๑๓. หนังสือกระทรวงมหาดไทย ส่วนที่สุด ที่ มท ๐๓๑๑.๑/ว ๑๕๒๔ ลงวันที่ ๔ เมษายน ๒๕๕๖

สิ่งที่ส่งมาด้วย สำเนาแนวทางปฏิบัติในการจัดทำประกาศกระทรวงมหาดไทย เรื่อง

การกำหนดเขตตำบลในท้องที่อำเภอ ... จังหวัด ... และแผนที่ชุด L ๗๐๑๘ จำนวน ๑ ฉบับ

ตามที่กระทรวงมหาดไทย ได้วางแนวทางปฏิบัติในการจัดทำและแก้ไขประกาศกระทรวงมหาดไทย  
เรื่อง การกำหนดเขตตำบลในท้องที่อำเภอ ... จังหวัด ... รวมถึงการสำรวจตรวจสอบและการกำหนดเขต  
การปกครอง และการจัดทำแผนที่แสดงแนวเขตจากชุด L ๗๐๑๗ มาเป็น ชุด L ๗๐๑๘ ตั้งแต่วันที่ ๑ มกราคม  
พ.ศ. ๒๕๕๕ เป็นต้นไป รายละเอียดตามหนังสือที่อ้างถึง นั้น

กระทรวงมหาดไทย ได้พิจารณาแล้วเห็นว่าในปัจจุบันมีการร้องเรียนเรื่องปัญหาแนวเขตระหว่าง  
ตำบลค่อนข้างมาก รวมถึงการฟ้องร้องต่อศาลปกครองทั้งที่คดียุติแล้ว และยังมีอยู่ในระหว่างการพิจารณา  
ประกอบกับ องค์การบริหารส่วนตำบลที่ต้องการจัดตั้งเป็นเทศบาลตำบลในอนาคต และจากการที่กรมการปกครอง  
ได้ดำเนินการนิเทศงานเกี่ยวกับการจัดทำและแก้ไขประกาศกระทรวงมหาดไทย เรื่องการกำหนดเขตตำบลในท้องที่  
อำเภอ ... จังหวัด ... ตั้งแต่ปี พ.ศ. ๒๕๕๖-๒๕๕๗ อย่างต่อเนื่องพบว่า ประกาศกระทรวงมหาดไทย เรื่อง การกำหนด  
เขตตำบลในท้องที่อำเภอ ... จังหวัด ... ที่ได้มีการจัดทำไว้เมื่อประมาณปี พ.ศ. ๒๕๕๐ เป็นต้นมานั้น มีความผิดพลาด  
คลาดเคลื่อนจากข้อเท็จจริงในพื้นที่เป็นจำนวนมาก ทำให้เกิดปัญหาข้อขัดแย้งในพื้นที่ระหว่าง  
องค์การบริหารส่วนตำบล กับองค์การบริหารส่วนตำบล หรือองค์การบริหารส่วนตำบล กับเทศบาล หรือปัญหาการ  
ร้องเรียนของกำนัน ผู้ใหญ่บ้าน และราษฎรในพื้นที่ข้างต้น ดังนั้น เพื่อให้การกำกับและแก้ไขประกาศ

/กระทรวง...

กระทรวงมหาดไทย เรื่อง การกำหนดเขตตำบลในท้องที่อำเภอ ... จังหวัด ... และการจัดทำแผนที่ชุด L ๗๐๑๘ เป็นไปอย่างถูกต้อง ได้รับการยอมรับจากผู้ที่เกี่ยวข้อง จึงให้ยกเลิกแนวทางปฏิบัติตามหนังสือสั่งการข้างต้น และให้ใช้ขั้นตอนและวิธีการดังต่อไปนี้

**๑. การตรวจสอบแนวเขตการปกครองของแต่ละตำบล**

ให้คณะกรรมการพิจารณาหาข้อยุติปัญหาแนวเขตการปกครองของจังหวัด แต่งตั้งคณะทำงานระดับตำบลของอำเภอ ประกอบด้วย ปลัดอำเภอ (หัวหน้ากลุ่ม/หัวหน้าฝ่ายบริหารงานปกครอง) เป็นประธาน กำนัน นายกองจัดการบริหารส่วนตำบล ผู้ใหญ่บ้าน ปลัดองค์การบริหารส่วนตำบล และนายช่างโยธา ของพื้นที่ที่เกี่ยวข้องเป็นคณะทำงาน โดยมีปลัดอำเภอ ผู้รับผิดชอบงานแนวเขตการปกครอง เป็นคณะทำงานและเลขานุการ เพื่อช่วยเหลือในการสำรวจตรวจสอบแนวเขตการปกครองเบื้องต้น โดยมีกระบวนการและขั้นตอนปฏิบัติ ดังนี้

๑.๑ ให้ตรวจสอบประกาศกระทรวงมหาดไทย เรื่อง การกำหนดเขตตำบลในท้องที่อำเภอ ... จังหวัด ... โดยใช้ฉบับปัจจุบันเป็นหลักในการตรวจสอบ หากมีความผิดพลาดคลาดเคลื่อนจากข้อเท็จจริงที่มีมาแต่เดิมให้ตรวจสอบหลักฐานเกี่ยวกับการกำหนดแนวเขตการปกครองต่างๆ ที่มีอยู่ เช่น ประกาศกระทรวงมหาดไทย เรื่อง การตั้งตำบล ประกาศกระทรวงมหาดไทย เรื่อง การเปลี่ยนแปลงเขตตำบล หรือ ประกาศกระทรวงมหาดไทย เรื่อง การกำหนดเขตตำบลในท้องที่ข้างเคียงหรือประกาศจังหวัด เรื่อง การตั้งหมู่บ้าน โดยสามารถสืบค้นเอกสารต่างๆ ได้จากเว็บไซต์ราชกิจจานุเบกษา <http://www.ratchakitcha.soc.go.th/RK/index.htm>

๑.๒ ให้ดำเนินการนำค่าพิกัดที่ระบุไว้ในประกาศกระทรวงมหาดไทย มากำหนดลงบนแผนที่ ชุด L ๗๐๑๗ ของแต่ละตำบลก่อน (ให้ครบทุกพิกัด) หากพบว่าบริเวณพื้นที่ได้มีการล้อมลำห้วยซ้อนหรือมีพื้นที่ว่าง ให้คณะทำงานระดับตำบลของอำเภอดำเนินการลงพื้นที่ตรวจสอบแนวเขตระหว่างตำบลร่วมกัน โดยใช้เครื่องมือหาค่าพิกัดด้วยสัญญาณดาวเทียม (GPS) เป็นเครื่องมือในการปฏิบัติงาน และดำเนินการจัดประชุมหารือหรือเพื่อแก้ไขแนวเขตระหว่างตำบลที่มีพื้นที่ติดกัน หากมีหลักฐานที่ชัดเจนว่าในอดีตใช้อะไรเป็นแนวแบ่งเขตระหว่างตำบลก็ให้ใช้เอกสารหลักฐานนั้นเป็นเอกสารในการขอแก้ไขประกาศกระทรวงมหาดไทย พร้อมทั้งดำเนินการจัดทำร่างประกาศกระทรวงมหาดไทย โดยเปลี่ยนแปลงค่าพิกัดจากแผนที่ชุด L ๗๐๑๗ เป็น L ๗๐๑๘ ในทุกๆ พิกัด และรายงานผลการตรวจสอบให้ นายอำเภอทราบ พร้อมทั้งรายงานให้คณะกรรมการพิจารณาหาข้อยุติแนวเขตการปกครองของจังหวัด เพื่อพิจารณาให้ความเห็นชอบก่อนส่งกระทรวงมหาดไทยเพื่อขอแก้ไข

**๒. กรณีมีพื้นที่ล้อมลำห้วยซ้อน หรือมีพื้นที่ว่างระหว่างตำบลแต่ละอำเภอในจังหวัด**

เดียวกัน

เมื่อคณะทำงานระดับตำบลของอำเภอแต่ละอำเภอได้ดำเนินการตามข้อ ๑.๒ เสร็จเรียบร้อยแล้ว แต่ไม่สามารถหาข้อยุติร่วมกันได้ ให้คณะกรรมการพิจารณาหาข้อยุติแนวเขตการปกครองของจังหวัดแต่งตั้งคณะกรรมการเพื่อพิจารณาแก้ไขปัญหาระหว่างอำเภอ โดยมีปลัดจังหวัด เป็นประธานอนุกรรมการ นายอำเภอเจ้าของท้องที่ที่มีปัญหาแนวเขต กำนันท้องที่ นายกองจัดการบริหารส่วนตำบลที่เกี่ยวข้อง และผู้ที่เกี่ยวข้องเป็นอนุกรรมการ โดยมีเจ้าจังหวัด หรือผู้ช่วยเจ้าจังหวัด เป็นอนุกรรมการ และเลขานุการ เมื่อพิจารณาให้ได้ข้อยุติแล้วให้ดำเนินการเช่นเดียวกับ ข้อ ๑

**๓. กรณีมีปัญหาพื้นที่ล้อมลำห้วยซ้อน หรือมีพื้นที่ว่างระหว่างตำบลแต่ต่างจังหวัดกัน**

๓.๑ กรณีคณะทำงานระดับตำบลของอำเภอแต่ละอำเภอดำเนินการตาม ข้อ ๑.๒ ให้นายอำเภอแต่ละอำเภอประสานงานกันเพื่อให้การปฏิบัติงานของคณะทำงานระหว่างตำบลไม่เกิดปัญหาอุปสรรคในการดำเนินการ เพราะจะต้องปฏิบัติงานร่วมกันทั้งการลงพื้นที่และการประชุมหารือเพื่อให้ได้ข้อยุติ  
/ในระดับ...

ในระดับตำบล โดยให้ตกลงกันว่าอำเภอหรือตำบลใดจะเป็นเจ้าภาพ หรือผลัดกันเป็นเจ้าภาพในแต่ละครั้งของการดำเนินงาน

๓.๒ กรณีระดับอำเภอไม่สามารถหาข้อยุติได้ ให้แต่ละจังหวัดแต่งตั้งคณะอนุกรรมการตามแนวทางใน ข้อ ๒ เพื่อพิจารณาหาข้อยุติร่วมกันโดยใช้แนวทางตาม ข้อ ๓.๑ เช่นเดียวกัน

๔. สำหรับตำบลที่มีเกาะบริวารอยู่ในความปกครอง แม้ว่าเกาะนั้นๆ จะไม่มีประชากรอาศัยอยู่ก็ตาม ให้ระบุชื่อของเกาะไว้ในตอนท้ายของคำบรรยายของแต่ละตำบลเพื่อเป็นหลักฐาน ยืนยันว่าเกาะนั้นๆ อยู่ในเขตการปกครองของตำบลใด พร้อมระบุค่าพิกัดของเกาะด้วย

๕. ให้คณะทำงานระดับตำบลของอำเภอถือปฏิบัติตามแนวทางในการจัดทำประกาศกระทรวงมหาดไทย เรื่อง การกำหนดเขตตำบลในท้องที่ อำเภอ ... จังหวัด ... ที่ส่งมาพร้อมนี้ และประสานกับองค์กรปกครองส่วนท้องถิ่นในพื้นที่ กรณีจะต้องเบิกจ่ายงบประมาณจากองค์กรปกครองส่วนท้องถิ่น ให้ถือปฏิบัติตามหนังสือกระทรวงมหาดไทย ด่วนมาก ที่ มท ๐๘๐๘.๒/ว ๑๖๗๒ ลงวันที่ ๒๗ มิถุนายน ๒๕๕๗ (เรื่อง ชักซ้อมแนวทางการจัดทำงบประมาณรายจ่ายประจำปีงบประมาณ พ.ศ. ๒๕๕๘ ขององค์กรปกครองส่วนท้องถิ่น)

๖. ให้อำเภอที่ได้ดำเนินการจัดทำประกาศกระทรวงมหาดไทย เรื่อง การกำหนดเขตตำบลในท้องที่ อำเภอ ... จังหวัด ... ที่ได้ประกาศใช้แล้วตั้งแต่ปี พ.ศ. ๒๕๔๐ เป็นต้นมา และอำเภอที่ยังไม่ได้มีการจัดทำประกาศกระทรวงมหาดไทยแต่อย่างใด ให้ดำเนินการจัดทำประกาศกระทรวงมหาดไทย เรื่อง การกำหนดเขตตำบลในท้องที่อำเภอ ... จังหวัด ... และแผนที่ ชุด L ๗๐๑๘ ให้แล้วเสร็จภายในปีงบประมาณ พ.ศ. ๒๕๕๘ พร้อมกับจัดส่งเอกสารให้กรมการปกครองตรวจสอบ ดังนี้

๖.๑ ร่างประกาศกระทรวงมหาดไทย ของแต่ละอำเภอ ซึ่งจะต้องมีจำนวนตำบลครบทุกตำบล จำนวน ๒ ฉบับ พร้อมทั้งให้บันทึกแผ่นบันทึกข้อมูล (CD-ROM)

๖.๒ แผนที่แสดงแนวเขต ชุด L ๗๐๑๘ ที่ระบุพิกัดที่ตั้งของตำบลทุกตำบล ของแต่ละอำเภอ จำนวน ๒ ชุด พร้อมรับรองแนวเขตลงในแผนที่ด้านหลังทุกฉบับ


๖.๓ คำสั่งแต่งตั้งคณะกรรมการพิจารณาหาข้อยุติปัญหาแนวเขตการปกครองของจังหวัด และคำสั่งแต่งตั้งคณะทำงานระดับตำบลของแต่ละอำเภอ

๖.๔ รายงานการประชุมของคณะกรรมการพิจารณาหาข้อยุติปัญหาแนวเขตการปกครองของแต่ละจังหวัด

ทั้งนี้ ให้ถือเป็นนโยบายเร่งด่วน โดยให้ปลัดจังหวัดกำกับดูแลการปฏิบัติงานของนายอำเภอทุกอำเภออย่างเคร่งครัด เพื่อให้การดำเนินการของกระทรวงมหาดไทยบรรลุวัตถุประสงค์ สามารถแก้ไขปัญหาให้กับประชาชนในท้องที่ได้อย่างจริงจัง

จึงเรียนมาเพื่อดำเนินการ และถือปฏิบัติโดยเคร่งครัดต่อไป

ขอแสดงความนับถือ



(นายอภิรักษ์ ชื่อธนาวงศ์)

รองปลัดกระทรวงมหาดไทย ปฏิบัติราชการแทน  
ปลัดกระทรวงมหาดไทย

กรมการปกครอง

สำนักบริหารการปกครองท้องที่

โทร./โทรสาร ๐-๒๖๒๕-๘๓๐๖-๑๔ ต่อ ๓๐๘

ด่วนที่สุด

ที่ ลต ๐๐๑๒/๒๖๓๑



ค.น ก.ม

กรมส่งเสริมการปกครองท้องถิ่น  
เลขรับ 5469  
วันที่ 28 ม.ค. 2568  
เวลา

สำนักงานคณะกรรมการการเลือกตั้ง  
ศูนย์ราชการเฉลิมพระเกียรติฯ  
ถนนแจ้งวัฒนะ เขตหลักสี่  
กรุงเทพฯ ๑๐๒๑๐

๒๓ มกราคม ๒๕๖๘

เรื่อง ขอความอนุเคราะห์แจ้งแนวทางปฏิบัติกรณีตรวจสอบพบว่าตำแหน่งของตัวบ้านมิได้อยู่ในเขต  
องค์กรปกครองส่วนท้องถิ่น

เรียน อธิบดีกรมส่งเสริมการปกครองท้องถิ่น

กองการเลือกตั้งท้องถิ่น  
เลขที่รับหนังสือ 144  
วันที่ 29 ม.ค. 2568  
เวลา

- สิ่งที่ส่งมาด้วย ๑. สำเนาหนังสือสำนักงานคณะกรรมการการเลือกตั้งประจำจังหวัดเชียงราย  
ด่วนที่สุด ที่ ลต (ขร) ๐๐๐๒/๑๒๒ ลงวันที่ ๒๑ มกราคม ๒๕๖๘ จำนวน ๗ แผ่น  
๒. สำเนาหนังสือสำนักงานคณะกรรมการการเลือกตั้ง ด่วนที่สุด ที่ ลต ๐๐๑๒/๑๐๙๔  
ลงวันที่ ๒๔ มกราคม ๒๕๖๘ จำนวน ๑ แผ่น

ด้วยสำนักงานคณะกรรมการการเลือกตั้งได้รับหนังสือหรือจากสำนักงานคณะกรรมการ  
การเลือกตั้งประจำจังหวัดเชียงรายเกี่ยวกับแนวทางปฏิบัติการแบ่งเขตเลือกตั้งสมาชิกสภาเทศบาล  
กรณีตรวจสอบพบว่าตำแหน่งของตัวบ้านมิได้อยู่ในเขตองค์กรปกครองส่วนท้องถิ่น โดยประกอบไปด้วย  
จำนวนราษฎร ๓,๕๗๙ คน อันมีผลต่อการคำนวณผลต่างระหว่างเขตเลือกตั้งตามที่กฎหมายกำหนดนั้น  
ผู้อำนวยการการเลือกตั้งประจำจังหวัดจะชะลอการจัดทำและการประกาศรูปแบบการแบ่งเขตเลือกตั้ง  
สมาชิกสภาเทศบาล จนกว่าจะได้ข้อสรุปที่แน่ชัดได้หรือไม่ ซึ่งสำนักงานคณะกรรมการการเลือกตั้ง  
พิจารณาแล้วเห็นว่า หากปรากฏข้อเท็จจริงว่าจำนวนราษฎรดังกล่าวมีผลต่อการคำนวณผลต่างจำนวนราษฎร  
ระหว่างเขตเลือกตั้งตามที่กฎหมายกำหนด ให้ดำเนินการตรวจสอบข้อเท็จจริงโดยเร็ว และหากปรากฏข้อมูล  
แน่ชัดว่าตัวบ้านอยู่ในพื้นที่เขตเทศบาลใด ให้ประสานสำนักทะเบียนท้องถิ่นที่เกี่ยวข้องเพื่อดำเนินการ  
ตามอำนาจหน้าที่ของกฎหมายทะเบียนราษฎรโดยการแก้ไขเปลี่ยนแปลงรายการทะเบียนราษฎรให้ถูกต้อง  
โดยเร็ว รายละเอียดปรากฏตามสิ่งที่ส่งมาด้วย ๑ และ ๒

สำนักงานคณะกรรมการการเลือกตั้งพิจารณาแล้วเห็นว่า เพื่อให้การดำเนินการแบ่งเขตเลือกตั้ง  
สมาชิกสภาเทศบาลประกอบไปด้วยข้อมูลที่ถูกต้องและเป็นไปตามกรอบระยะเวลาที่กฎหมายกำหนด  
จึงขอความอนุเคราะห์ท่านในการแจ้งแนวทางปฏิบัติเกี่ยวกับกรณีดังกล่าวไปยังองค์กรปกครองส่วนท้องถิ่น  
และหน่วยงานที่มีอำนาจหน้าที่ในการแก้ไขเปลี่ยนแปลงรายการทะเบียนราษฎรเพื่อดำเนินการให้ถูกต้อง  
โดยเร็วและให้การแบ่งเขตเลือกตั้งเป็นไปด้วยความเรียบร้อย

จึงเรียนมาเพื่อโปรดพิจารณา และขอขอบคุณมา ณ โอกาสนี้

ขอแสดงความนับถือ

พันตำรวจโท

(ระพีพงษ์ จิรพัฒนาลักษณ์)

รองเลขาธิการคณะกรรมการการเลือกตั้ง ปฏิบัติหน้าที่แทน

เลขาธิการคณะกรรมการการเลือกตั้ง

สำนักจัดการการเลือกตั้ง

โทร. ๐ ๒๑๔๑ ๘๙๕๔ โทรสาร ๐ ๒๑๔๓ ๘๕๕๘

ด่วนที่สุด



ที่ ลต (ขร) ๐๐๐๒ / ๑๒๒

สำนักงานคณะกรรมการการเลือกตั้ง  
ประจำจังหวัดเชียงราย  
๕๒๘ หมู่ ๖ ตำบลริมกก  
อำเภอเมืองเชียงราย จังหวัดเชียงราย  
๕๗๑๐๐

๒๑ มกราคม ๒๕๖๘

เรื่อง ขอรื้อแนวปฏิบัติการแบ่งเขตเลือกตั้งสมาชิกสภาเทศบาลกรณีตำแหน่งของตัวบ้านมิได้อยู่ในเขตขององค์กรปกครองส่วนท้องถิ่น.

เรียน เลขาธิการคณะกรรมการการเลือกตั้ง

- อ้างถึง ๑. หนังสือสำนักงานคณะกรรมการการเลือกตั้งประจำจังหวัดเชียงราย ด่วนที่สุด ที่ ลต (ขร) ๐๐๐๒/๖๙ ลงวันที่ ๑๕ มกราคม ๒๕๖๘  
๒. หนังสือสำนักงานคณะกรรมการการเลือกตั้ง ด่วนที่สุด ที่ ลต ๐๐๑๒/ว๒๓๑ ลงวันที่ ๕ มีนาคม ๒๕๖๓

- สิ่งที่ส่งมาด้วย ๑. หนังสือ สำนักงานเทศบาลตำบลแม่ยาว ที่ ขร ๕๖๐๐๑/๕๓ ลงวันที่ ๑๕ มกราคม ๒๕๖๘ จำนวน ๑ ฉบับ  
๒. หนังสือ สำนักงานเทศบาลนครเชียงราย ที่ ขร (ลต) ๕๒๐๐๑.๑/๐๐๒ ลงวันที่ ๑๐ มกราคม ๒๕๖๘ และข้อมูลประชากรนอกเขต จำนวน ๑ ฉบับ

ตามที่ได้มีหนังสือขอรื้อแนวทางปฏิบัติกรณีตำแหน่งของตัวบ้านมิได้อยู่ในเขตขององค์กรปกครองส่วนท้องถิ่น ในการเลือกตั้งสมาชิกสภาเทศบาลและนายกเทศมนตรีที่กำลังจะมาถึง กรณีชุมชนบ้านดอย ชุมชนห้วยปลากั้ง และชุมชนทิวรัตน์ (บางส่วน) หมู่ที่ ๓ ตำบลริมกก อำเภอเมืองเชียงราย เนื่องจากปรากฏข้อเท็จจริงอยู่ในข้อมูลของจำนวนราษฎรตามประกาศทะเบียนราษฎร ณ วันที่ ๓๑ ธันวาคม ๒๕๖๗ อยู่ในเขตเทศบาลนครเชียงราย และมีคณะกรรมการตรวจสอบยืนยันแนวเขตร่วมกันของเทศบาลนครเชียงราย เทศบาลตำบลแม่ยาว และเทศบาลตำบลบ้านดู่ นั้น

จากการตรวจสอบแนวเขตของเทศบาลทั้งสามแห่งดังกล่าว ได้รับแจ้ง ดังนี้

๑. ตามหนังสือเทศบาลตำบลแม่ยาว ที่ ขร ๕๖๐๐๑/๕๓ แจ้งว่า เมื่อวันที่ ๙ มกราคม ๒๕๖๘ เจ้าหน้าที่หรือผู้เกี่ยวข้องของเทศบาลทั้ง ๓ แห่ง ได้ลงพื้นที่ตรวจสอบแนวเขตขององค์กรปกครองส่วนท้องถิ่นตามสภาพภูมิประเทศจริง แต่ไม่สามารถยืนยันหรือชี้ชัดได้ว่าแนวเขตการปกครองติดต่อกัน ที่ถูกต้องระหว่าง เทศบาลนครเชียงราย เทศบาลตำบลแม่ยาว และเทศบาลตำบลบ้านดู่ นั้น อยู่ตรงบริเวณจุดใด (รายละเอียดตามสิ่งที่ส่งมาด้วย ๑)

๒. ตามหนังสือเทศบาลนครเชียงราย ขร (ลต) ๕๒๐๐๑.๑/๐๐๒ ลงวันที่ ๑๐ มกราคม ๒๕๖๘ แจ้งว่าได้นำประชากรที่อยู่ในเขตเทศบาลนครเชียงราย ตามประกาศพระราชกฤษฎีกาเปลี่ยนแปลงเขตเทศบาลเมืองเชียงราย (ฉบับที่ ๓) พ.ศ. ๒๕๓๘ (จำนวน ๖๗,๖๕๓ คน) มาคิดคำนวณการแบ่งเขตการเลือกตั้งสมาชิกสภาเทศบาลนครเชียงรายและนายกเทศมนตรีนครเชียงราย (ยกเว้น ประชากรใน ชุมชนบ้านดอย ชุมชนห้วยปลากั้ง และชุมชนทิวรัตน์ (บางส่วน) ซึ่งอยู่ในหมู่ที่ ๓ ตำบลริมกก อำเภอเมืองเชียงราย) ไม่นำมาคำนวณในการแบ่งเขตฯ (เพราะอยู่นอกเขตพื้นที่ของเทศบาลนครเชียงราย) ทั้งนี้ เทศบาลนครเชียงราย ได้แสดงข้อมูลจำนวนบ้านที่มีได้ตั้งอยู่ในเขตเทศบาลนครเชียงราย ดังนี้

/- บ้านที่ตั้ง...

- บ้านที่ตั้งอยู่ในเขตเทศบาลตำบลแม่ยาว รวมประชากร จำนวน ๒,๓๐๐ คน			
ได้แก่	๑) ชุมชนบ้านดอย	มีผู้อยู่อาศัย	๔๔๑ หลังคาเรือน
		ไม่มีผู้อยู่อาศัย	๒๒๙ หลังคาเรือน
	๒) ชุมชนห้วยปลากั้ง	มีผู้อยู่อาศัย	๑๙๖ หลังคาเรือน
		ไม่มีผู้อยู่อาศัย	๑๘๑ หลังคาเรือน
	๓) ชุมชนทวิรัตน์	มีผู้อยู่อาศัย	... หลังคาเรือน
		ไม่มีผู้อยู่อาศัย	... หลังคาเรือน

- บ้านที่ตั้งอยู่ในเขตเทศบาลตำบลบ้านดู่ รวมประชากร จำนวน ๗๐๐ คน			
ได้แก่	๑) ชุมชนห้วยปลากั้ง	มีผู้อยู่อาศัย	๑๙๑ หลังคาเรือน
		ไม่มีผู้อยู่อาศัย	๑๒๕ หลังคาเรือน

ทั้งนี้ ในส่วนของเทศบาลตำบลบ้านดู่ ไม่ปรากฏรายละเอียดข้อมูลการดำเนินการเกี่ยวกับผลการตรวจสอบแนวเขตพื้นที่แต่อย่างใด

จากข้อเท็จจริงดังกล่าวข้างต้น เห็นว่า การตรวจสอบแนวเขตของเทศบาลทั้งสามแห่ง ยังไม่สามารถได้ข้อสรุปเป็นแนวทางเดียวกัน ดังนั้น ผู้อำนวยการการเลือกตั้งประจำจังหวัดเชียงรายจึงได้ชะลอการจัดทำและประกาศรูปแบบการแบ่งเขตเลือกตั้งสมาชิกสภาเทศบาลของเทศบาลทั้งสามแห่งไปก่อน ทั้งนี้ โดยได้พิจารณาปฏิบัติตามคำชี้แจงประกอบหนังสือสำนักทะเบียนกลาง ส่วนที่ ๓๓๐๙.๑/๔๓๓ ลงวันที่ ๒๕ กุมภาพันธ์ ๒๕๖๓ (ตามอ้าง ๒) ประเด็นตอบข้อหารือที่ ๓ “กรณีที่ตำแหน่งที่ตั้งของตัวบ้านอยู่ในเขตองค์กรปกครองส่วนท้องถิ่นหนึ่ง แต่บ้านเลขที่ตามฐานข้อมูลการทะเบียนราษฎรอยู่กับองค์กรปกครองส่วนท้องถิ่นอื่น ไม่ว่าความผิดพลาดเกิดจากสาเหตุใด สำนักทะเบียนที่เกี่ยวข้องจะต้องตรวจสอบข้อเท็จจริง แล้วนายทะเบียนจะต้องอาศัยอำนาจตามพระราชบัญญัติทะเบียนราษฎร พ.ศ.๒๕๓๔ และระเบียบสำนักทะเบียนกลางว่าด้วยการจัดทำทะเบียนราษฎร พ.ศ.๒๕๓๕ ดำเนินการให้ถูกต้อง”

และข้อ ข. การดำเนินการของสำนักงานคณะกรรมการการเลือกตั้งประจำจังหวัดกรณีองค์กรปกครองส่วนท้องถิ่น มีประเด็นดังกล่าว โดยให้องค์กรปกครองส่วนท้องถิ่นที่มีประเด็นปัญหาดังกล่าวดำเนินการตรวจสอบข้อเท็จจริงว่าจำนวนราษฎรที่เป็นประเด็นปัญหามีผลต่อผลต่างจำนวนราษฎรระหว่างเขตเลือกตั้งอย่างมีนัยสำคัญต่อการเลือกตั้งหรือไม่ และ ... ๒. หากจำนวนดังกล่าวมีผลต่อผลต่างจำนวนราษฎรระหว่างเขตเลือกตั้งตามที่กฎหมายกำหนด ให้ชะลอ การแบ่งเขตเลือกตั้งและดำเนินการแจ้งไปยังสำนักทะเบียนที่เกี่ยวข้องเพื่อตรวจสอบข้อเท็จจริง และดำเนินการตามอำนาจหน้าที่ เมื่อได้ข้อยุติแล้วให้นำข้อมูลจำนวนราษฎรที่มีการแก้ไขมาดำเนินการแบ่งเขตเลือกตั้ง

๓. คณะกรรมการการแบ่งเขตเลือกตั้งสมาชิกสภาเทศบาลในจังหวัดเชียงราย ได้มีการประชุมครั้งที่ ๑/๒๕๖๘ เมื่อวันที่ ๑๗ มกราคม ๒๕๖๘ ได้ตรวจสอบเอกสารรูปแบบการแบ่งเขตเลือกตั้งของเทศบาลนครเชียงราย เทศบาลตำบลบ้านดู่ และเทศบาลตำบลแม่ยาว เนื่องจากปรากฏข้อเท็จจริงว่า จำนวนราษฎรที่ไม่ได้นำมาคำนวณ จำนวน ๓,๕๗๙ คน ซึ่งจำนวนดังกล่าวมีผลต่อผลต่างจำนวนราษฎรระหว่างเขตเลือกตั้งตามที่กฎหมายกำหนด ประกอบกับจำนวนราษฎรที่อยู่นอกเขตเทศบาลนครเชียงราย ซึ่งอยู่กับสำนักทะเบียนท้องถิ่นเทศบาลนครเชียงราย ที่จะโอนให้กับสำนักทะเบียนท้องถิ่นเทศบาลตำบลบ้านดู่ และสำนักทะเบียนท้องถิ่นเทศบาลตำบลแม่ยาว ไม่ชัดเจน จึงได้พิจารณาตามที่สำนักงานคณะกรรมการการเลือกตั้งประจำจังหวัดเชียงรายเสนอให้ผู้อำนวยความสะดวกการเลือกตั้งประจำจังหวัดเชียงรายชะลอการประกาศรูปแบบการแบ่งเขตเลือกตั้งและให้หารือสำนักงานคณะกรรมการการเลือกตั้ง เพื่อพิจารณาดำเนินการตามลำดับขั้นตอนอย่างไรต่อไป

๔. สำนักงานคณะกรรมการการเลือกตั้งประจำจังหวัดเชียงราย จึงขอหารือกับสำนักงานคณะกรรมการการเลือกตั้ง กรณีดังกล่าว ดังนี้


๔.๑. ผู้อำนวยการการเลือกตั้งประจำจังหวัดเชียงรายดำเนินการถูกต้องหรือไม่ ในการชะลอการจัดทำและประกาศรูปแบบการแบ่งเขตเลือกตั้งของสมาชิกสภาเทศบาลนครเชียงราย เทศบาลตำบลแม่ยาว และเทศบาลตำบลบ้านดู่ เนื่องจากขณะนี้ ยังไม่สามารถได้ข้อสรุปร่วมกันในการตรวจสอบแนวเขตของเทศบาลทั้งสามแห่ง และผู้อำนวยการการเลือกตั้งประจำจังหวัดเชียงรายสามารถชะลอการจัดทำและประกาศรูปแบบการแบ่งเขตเลือกตั้งดังกล่าวไปสิ้นสุดถึงระยะเวลาเมื่อใด และมีลำดับขั้นตอนปฏิบัติอย่างไร

๔.๒. กรณีที่ไม่ได้ข้อสรุปร่วมกันในการตรวจสอบแนวเขตของเทศบาลทั้งสามแห่ง ผู้อำนวยการการเลือกตั้งประจำจังหวัดเชียงราย จะต้องดำเนินการจัดทำประกาศรูปแบบการแบ่งเขตเลือกตั้งสมาชิกสภาเทศบาลทั้งสามแห่ง โดยใช้จำนวนราษฎรตามประกาศทะเบียนราษฎร ณ วันที่ ๓๑ ธันวาคม ๒๕๖๗ หรือจำนวนราษฎรตามประกาศทะเบียนราษฎร ณ วันที่ ๓๑ ธันวาคม ๒๕๖๗ ที่ตัดจำนวนราษฎรนอกเขตเทศบาลนครเชียงรายออก ตามที่เทศบาลนครเชียงรายเสนอ

ทั้งนี้ สำนักงานคณะกรรมการการเลือกตั้งประจำจังหวัดเชียงราย มอบหมายให้นายไพโรจน์ไพศาลศักดิ์ หัวหน้ากลุ่มงานจัดการเลือกตั้งและการมีส่วนร่วม โทร ๐๕๓ ๑๗๗ ๓๖๒ ต่อ ๑๒๑ และนายวัชรพันธ์โสภณ พนักงานการเลือกตั้งชำนาญการ โทร ๐๕๓ ๑๗๗ ๓๖๒ ต่อ ๑๒๘ เป็นผู้ประสานงาน

จึงเรียนมาเพื่อโปรดพิจารณา

ขอแสดงความนับถือ



(นายชูชาติ สุขสงวน)

ผู้อำนวยการสำนักงานคณะกรรมการการเลือกตั้ง  
ประจำจังหวัดเชียงราย

กลุ่มงานจัดการเลือกตั้งและการมีส่วนร่วม

โทรศัพท์ ๐ ๕๓๑๗ ๗๓๖๒-๔ ต่อ ๑๒๘

โทรสาร ๐ ๕๓๑๗ ๗๓๖๒-๔ ต่อ ๔

ไปรษณีย์อิเล็กทรอนิกส์ [chiangrai@ect.go.th](mailto:chiangrai@ect.go.th)

กลุ่มงานอำนวยความสะดวก  
 กลุ่มงานจัดการเลือกตั้งและกาารมีส่วนร่วม  
 กลุ่มงานเสริมส่วนสวสวนและพรรคการเมือง

15 ม.ค. 68



สนง.กกต.ประจำจังหวัดเชียงราย  
เลขที่ 218  
วันที่ 15 ม.ค. 68  
เวลา 13.34 น.

ที่ ขร ๕๖๐๐๑/๕๓

สำนักงานเทศบาลตำบลแม่ยาว  
๒๐๐ หมู่ ๓ บ้านห้วยทรายขาว  
อำเภอเมืองเชียงราย ขร ๕๗๑๐๐

๑๕ มกราคม ๒๕๖๘

เรื่อง ปรับปรุงข้อมูลรูปแบบการแบ่งเขตเลือกตั้งสมาชิกสภาเทศบาลในจังหวัดเชียงราย

เรียน ผู้อำนวยการสำนักงานคณะกรรมการการเลือกตั้งประจำจังหวัดเชียงราย

อ้างถึง ๑. หนังสือสำนักงานคณะกรรมการการเลือกตั้งประจำจังหวัดเชียงราย ที่ ลต (ขร) ๐๐๐๒/ ว ๒  
ลงวันที่ ๖ มกราคม ๒๕๖๘

๒. หนังสือสำนักงานคณะกรรมการการเลือกตั้งประจำจังหวัดเชียงราย ที่ ลต (ขร) / ว ๒๕๓ ลงวันที่  
๒๗ ธันวาคม ๒๕๖๗

สิ่งที่ส่งมาด้วย ๑. ข้อมูลระบุเหตุผลทั้งข้อดีข้อเสีย จำนวน ๑๕ ฉบับ  
๒. ร่างประกาศการแบ่งเขตเลือกตั้ง จำนวน ๑๕ ชุด  
๓. ข้อมูลเปรียบเทียบจำนวนราษฎร จำนวน ๑๕ ชุด

ตามหนังสือที่อ้างถึง (๑) สำนักงานคณะกรรมการการเลือกตั้งประจำจังหวัดเชียงราย

ขอความร่วมมือให้เทศบาลแต่ละแห่งดำเนินการปรับปรุงข้อมูลรูปแบบการแบ่งเขตเลือกตั้งสมาชิกสภาเทศบาล โดยใช้ข้อมูลจำนวนราษฎรเฉพาะที่มีสัญชาติไทยตามหลักฐานทางทะเบียนราษฎร ณ วันที่ ๓๑ ธันวาคม ๒๕๖๗ เพื่อตรวจสอบ และปรับปรุงข้อมูลจำนวนราษฎรตามรายละเอียดสิ่งที่ส่งมาด้วย (อ้างถึง ๑) นั้น

ในการนี้ เทศบาลตำบลแม่ยาว ได้ดำเนินการตรวจสอบข้อมูลที่น่ามาใช้ในการพิจารณาการจัดทำรูปแบบการเลือกตั้งสมาชิกสภาเทศบาลในส่วนของข้อมูลพื้นที่เทศบาล (คำบรรยายแนวเขต) ตามประกาศกระทรวงมหาดไทย เรื่อง การขอจัดตั้งเทศบาลตำบลแม่ยาว พบว่ามีความไม่ชัดเจนของแนวเขตการปกครองในพื้นที่ติดกันกับเทศบาลนครเชียงราย และเทศบาลตำบลบ้านดู่ และในการประชุมหารือการแบ่งเขตเลือกตั้งสมาชิกสภาเทศบาลในจังหวัดเชียงราย เมื่อวันที่ ๒๗ ธันวาคม ๒๕๖๗ ณ ห้องประชุมสำนักงานคณะกรรมการการเลือกตั้งประจำจังหวัดเชียงราย ที่ประชุมมีมติเห็นควรให้มีคณะกรรมการตรวจสอบยืนยันแนวเขตขององค์กรปกครองส่วนท้องถิ่นที่มีแนวเขตติดกันทั้ง ๓ แห่ง ให้ถูกต้อง ชัดเจน เสียก่อน (อ้างถึง ๒) และเมื่อวันที่ ๙ มกราคม ๒๕๖๘ เจ้าหน้าที่หรือผู้เกี่ยวข้องของเทศบาลทั้ง ๓ แห่งได้ลงพื้นที่ตรวจสอบแนวเขตขององค์กรปกครองส่วนท้องถิ่นตามสภาพภูมิประเทศจริง แต่ไม่สามารถยืนยันหรือชี้ชัดได้ว่าแนวเขตการปกครองติดต่อกันที่ถูกต้องระหว่าง เทศบาลนครเชียงราย, เทศบาลตำบลแม่ยาว และเทศบาลตำบลบ้านดู่ นั้น อยู่ตรงบริเวณจุดใด ดังนั้น เทศบาลตำบลแม่ยาว จึงขอส่งนำส่งข้อมูลรูปแบบการแบ่งเขตเลือกตั้งสมาชิกสภาเทศบาล โดยใช้ข้อมูลจำนวนราษฎรเฉพาะที่มีสัญชาติไทย ตามหลักฐานทางทะเบียนราษฎร ณ วันที่ ๓๑ ธันวาคม ๒๕๖๗ และส่วนข้อมูลราษฎรที่อยู่ในเขตพื้นที่ที่แนวเขตการปกครองขององค์กรปกครองส่วนท้องถิ่นทั้ง ๓ แห่ง

/มีแนวเขตติดต่อกัน.....



มีแนวเขตติดต่อกัน แต่ยังไม่สามารถระบุแนวเขตการปกครองให้ชัดเจนได้นั้น อยู่ระหว่างการตรวจสอบยืนยันแนวเขตการปกครองและหารือกับหน่วยงานที่เกี่ยวข้อง เพื่อดำเนินการให้ถูกต้อง และเป็นไปตามระเบียบกฎหมายที่เกี่ยวข้องต่อไป

จึงเรียนมาเพื่อโปรดพิจารณา

ขอแสดงความนับถือ



(นางสาวศิริรัตน์ สันธิ)

ปลัดเทศบาลตำบลแม่ยาว

สำนักปลัดเทศบาล

ฝ่ายปกครอง

งานทะเบียนราษฎร

โทรศัพท์ ๐-๕๓๗๓-๗๓๖๐

- กลุ่มงานสำนักนายกฯ
- กลุ่มงานจัดการเลือกตั้งและการมีส่วนร่วม
- กลุ่มงานสืบสวนสอบสวนและพรรคการเมือง

16 ม.ค. ๖๘



สนง.กคส.ประจำจังหวัดเชียงราย  
เลขที่ 228  
วันที่ 16 ม.ค. ๖๘  
เวลา 16.51 น.

ที่ ขร (สท) ๕๒๐๐๑.๑/๐๐๒

สำนักงานเทศบาลนครเชียงราย

๕๙ ถ.อุตรกิจ อำเภอเมืองเชียงราย

จังหวัดเชียงราย ๕๗๐๐๐

๑๐ มกราคม ๒๕๖๘

เรื่อง ปรับปรุงข้อมูลรูปแบบการแบ่งเขตเลือกตั้งสมาชิกสภาเทศบาลในจังหวัดเชียงราย

เรียน ผู้อำนวยการสำนักงานคณะกรรมการการเลือกตั้ง ประจำจังหวัดเชียงราย

อ้างถึง หนังสือสำนักงานคณะกรรมการการเลือกตั้ง ประจำจังหวัดเชียงราย ที่ สท(ขร)๐๐๐๒/ว๐๒ ลงวันที่ ๖ มกราคม ๒๕๖๘

- สิ่งที่ส่งมาด้วย ๑. แผนที่แนบท้ายประกาศการจัดตั้งเทศบาลพร้อมแนวเขตเทศบาลที่บังคับใช้อยู่ในปัจจุบัน จำนวน ๑ แผ่น
๒. รายงานความพร้อมเสนอเรื่องเข้าที่ประชุมคณะกรรมการแบ่งเขตเลือกตั้ง จำนวน ๑ แผ่น
๓. เอกสารแนบ จำนวน ๑๕ ชุด
- ร่างประกาศการแบ่งเขตเลือกตั้ง
  - แผนที่รูปแบบการแบ่งเขตเลือกตั้ง ขนาด A๓
  - ข้อมูลเปรียบเทียบจำนวนราษฎรแต่ละรูปแบบ
  - ข้อมูลระบุเหตุผลประกอบรวมทั้งข้อดีข้อเสีย
  - คำบรรยายเขต

ตามหนังสือที่อ้างถึง สำนักงานคณะกรรมการการเลือกตั้งประจำจังหวัดเชียงราย ได้แจ้งขอความร่วมมือให้เทศบาลดำเนินการดาวน์โหลดจำนวนราษฎรเฉพาะที่มีสัญชาติไทย แยกตามหมู่บ้าน ตำบลและสำนักทะเบียนตามหลักฐานการทะเบียนราษฎร ณ วันที่ ๓๑ ธันวาคม ๒๕๖๗ (จำนวน ๗๓,๒๓๒ คน) แล้วนำมาปรับปรุงข้อมูลจำนวนราษฎรแต่ละรูปแบบ แล้วรายงานความพร้อมเสนอเรื่องเข้าที่ประชุมคณะกรรมการแบ่งเขตเลือกตั้ง และส่งเอกสารแนบอย่างละ ๑๕ ชุด นั้น

บัดนี้ เทศบาลนครเชียงราย ได้ดำเนินการเสร็จเรียบร้อยแล้ว จึงขอรายงานความพร้อมและเอกสารที่เกี่ยวข้อง จำนวน ๑๕ ชุด ปรากฏตามสิ่งที่ส่งมาด้วยพร้อมนี้ พร้อมทั้งได้ส่งไฟล์ที่ดำเนินการปรับปรุงแล้วส่งไปยังไปรษณีย์อิเล็กทรอนิกส์สำนักคณะกรรมการการเลือกตั้งประจำจังหวัดเชียงราย เรียบร้อยแล้ว แต่ทั้งนี้เทศบาลฯ ได้นำประชากรที่อยู่ในเขตเทศบาลนครเชียงราย ตามประกาศพระราชกฤษฎีกาเปลี่ยนแปลงเขตเทศบาลเมืองเชียงราย (ฉบับที่ ๓) พ.ศ.๒๕๓๘ (จำนวน ๖๗,๖๕๓ คน) มาคิดคำนวณการแบ่งเขตการเลือกตั้งสมาชิกสภาเทศบาลและนายกเทศมนตรีนครเชียงราย (ยกเว้นประชากรชุมชนบ้านตอย ชุมชนห้วยปลาเก๋ และชุมชนทิวรัตน์ (บางส่วน) ซึ่งตั้งอยู่หมู่ที่ ๓ ตำบลริมกก อำเภอเมืองเชียงราย จังหวัดเชียงราย) ไม่นำมาในการคำนวณแบ่งเขตเลือกตั้งฯ ในกรณี สำนักทะเบียนท้องถิ่นเทศบาลนครเชียงรายจะแจ้งยอดจำนวนประชากรที่อยู่นอกเขตเทศบาลฯ


/เพื่อเปลี่ยนแปลง...

เพื่อเปลี่ยนแปลงแก้ไขไปยังสำนักทะเบียนท้องถิ่นเทศบาลตำบลแม่ยาวและสำนักทะเบียนท้องถิ่นเทศบาลตำบลบ้านดู่อีกครั้งต่อไป

จึงเรียนมาเพื่อโปรดทราบ

ขอแสดงความนับถือ

พ.จ.อ.



(อัษฎางค์ วิเศษวงศ์ษา)

ปลัดเทศบาลนครเชียงราย

สำนักปลัดเทศบาล

ฝ่ายบริหารงานทั่วไป

งานธุรการ

โทร. ๐ - ๕๓๗๑ - ๑๓๓๓ ต่อ ๑๐๙

โทรสาร ๐ - ๕๓๗๑ - ๓๒๗๒

ไปรษณีย์อิเล็กทรอนิกส์ : [saraban-chiangraicity@lgo.mail.go.th](mailto:saraban-chiangraicity@lgo.mail.go.th)

“นครเชียงราย นครแห่งความสุข”

ด่วนที่สุด

ที่ ลต ๐๐๑๒/๑๐๙๕



สำนักงานคณะกรรมการการเลือกตั้ง  
ศูนย์ราชการเฉลิมพระเกียรติฯ  
ถนนแจ้งวัฒนะ เขตหลักสี่  
กรุงเทพฯ ๑๐๒๑๐

๒๕ มกราคม ๒๕๖๘

เรื่อง ทหารíoแนวทางการแบ่งเขตเลือกตั้งสมาชิกสภาเทศบาล

เรียน ผู้อำนวยการสำนักงานคณะกรรมการการเลือกตั้งประจำจังหวัดเชียงราย

อ้างถึง หนังสือสำนักงานคณะกรรมการการเลือกตั้งประจำจังหวัดเชียงราย ด่วนที่สุด ที่ ลต (ขร) ๐๐๐๒/๑๒๒ ลงวันที่ ๒๑ มกราคม ๒๕๖๘

ตามหนังสือที่อ้างถึง ขอรíoแนวทางการปฏิบัติการแบ่งเขตเลือกตั้งสมาชิกสภาเทศบาล กรณีตำแหน่งของตัวบ้านมิได้อยู่ในเขตองค์กรปกครองส่วนท้องถิ่น โดยปรากฏข้อเท็จจริงว่าจำนวนราษฎร ๓,๕๗๙ คน มีผลต่อการคำนวณผลต่างระหว่างเขตเลือกตั้งตามที่กฎหมายกำหนด ความละเอียดแจ้งแล้ว นั้น

สำนักงานคณะกรรมการการเลือกตั้งพิจารณาแล้วเห็นว่า กรณีที่ขอรíoปรากฏข้อเท็จจริงว่า จำนวนราษฎรดังกล่าวมีผลต่อการคำนวณผลต่างจำนวนราษฎรระหว่างเขตเลือกตั้งตามที่กฎหมายกำหนด จึงขอให้ดำเนินการตรวจสอบข้อเท็จจริงโดยเร็ว และหากปรากฏข้อมูลแน่ชัดว่า ชุมชนบ้านดอย ชุมชนห้วยปลาถ้ง และชุมชนห้วยรัตน (บางส่วน) หมู่ที่ ๓ ตำบลริมกก อำเภอเมืองเชียงราย อยู่ในพื้นที่เขตเทศบาลใด ให้ประสานสำนักทะเบียนท้องถิ่นที่เกี่ยวข้องเพื่อดำเนินการตามอำนาจหน้าที่ของกฎหมายทะเบียนราษฎร โดยการแก้ไขเปลี่ยนแปลงรายการทะเบียนราษฎรให้ถูกต้องโดยเร็ว เพื่อให้การดำเนินการแบ่งเขตเลือกตั้งสมาชิกสภาเทศบาลเป็นไปตามกรอบระยะเวลาตามแนวทางหนังสือสำนักงานคณะกรรมการการเลือกตั้ง ด่วนที่สุด ที่ ลต ๐๐๑๒/ว ๓๕ ลงวันที่ ๗ มกราคม ๒๕๖๘

จึงเรียนมาเพื่อพิจารณาดำเนินการ

ขอแสดงความนับถือ

พันตำรวจโท

(ระพีพงษ์ จิรพัฒนาลักษณ์)

รองเลขาธิการคณะกรรมการการเลือกตั้ง ปฏิบัติหน้าที่แทน  
เลขาธิการคณะกรรมการการเลือกตั้ง

สำนักจัดการการเลือกตั้ง

โทร. ๐ ๒๑๔๑ ๘๕๕๔

โทรสาร ๐ ๒๑๔๓ ๘๕๕๘

## QR Code

หนังสือกรมส่งเสริมการปกครองท้องถิ่น ด่วนที่สุด ที่ มท ๐๘๑๘.๒/ว ๕๑๑ ลงวันที่ ๓ กุมภาพันธ์ ๒๕๖๘  
สิ่งที่ส่งมาด้วย สำเนาหนังสือสำนักงานคณะกรรมการการเลือกตั้ง ด่วนที่สุด ที่ ลต ๐๐๑๓/๑๑๓๑

ลงวันที่ ๒๒ มกราคม ๒๕๖๘

หนังสืออ้างถึง หนังสือกระทรวงมหาดไทย ด่วนที่สุด ที่ มท ๐๘๐๔.๖/ว ๔๐๒๒

ลงวันที่ ๙ กรกฎาคม ๒๕๖๓

