

## ส่วนที่ ๑ สภาพทั่วไปและข้อมูลพื้นฐาน

### ส่วนที่ ๑ สภาพทั่วไปและข้อมูลพื้นฐาน

#### ❖ ประวัติตำบลหนองพระ

เดิมตำบลหนองพระอยู่ในเขต ตำบลท่าหมื่นราม และ ตำบลวังทอง ปี พ.ศ. ๒๕๐๑ มีผู้อพยพมาจากจังหวัดนครราชสีมา และจังหวัดสระบุรีประมาณ ๑๐ ครอบครัว หมู่บ้านเดิม ชื่อหมู่บ้านหนองหม้อ ต่อมา มีผู้อพยพมาจากจังหวัดสระบุรี พิจิตร สุพรรณบุรี เพิ่มจำนวนมากขึ้น ทางราชการจึงอนุมัติให้แยกเป็นตำบลใหม่ ในปี พ.ศ. ๒๕๐๘ ตั้งชื่อว่า “ตำบลหนองพระ” เพราะมีผู้ค้นพบพระพุทธรูปหน้าตักกว้าง ๔ - ๕ นิ้ว แต่ชำรุด และเครื่องถ้วยชามโบราณจำนวนมากนายสังเวียน ทั้งสอ นายสุทิพย์ ชูชานา และอาจารย์ประศาสน์ เหล็กดำ จึงตั้งชื่อหมู่บ้านว่า “ บ้านหนองพระ” ต่อมาได้ใช้เป็นชื่อตำบล

#### ❖ ประวัติองค์การบริหารส่วนตำบลหนองพระ

องค์การบริหารส่วนตำบลหนองพระเดิมเป็นสภาตำบลหนองพระ และได้รับการยกฐานะจากสภาตำบลเป็นองค์การบริหารส่วนตำบล ตามพระราชบัญญัติสภาตำบลและองค์การบริหารส่วนตำบล พ.ศ. ๒๕๓๗ เมื่อวันที่ ๓๐ มีนาคม พ.ศ. ๒๕๓๙ ตามประกาศกระทรวงมหาดไทย เรื่อง จัดตั้งองค์การบริหารส่วนตำบล ลงวันที่ ๑๙ มกราคม พ.ศ. ๒๕๓๙ ตามประกาศในราชกิจจานุเบกษา ฉบับประกาศทั่วไป เล่มที่ ๑๑๓ ตอนที่ ๙ ง ลงวันที่ ๓๐ มกราคม พ.ศ. ๒๕๓๙ (หน้า ๑๒๐ ลำดับที่ ๑๑๔๙)



ตราสัญลักษณ์

## ๑. ด้านกายภาพ

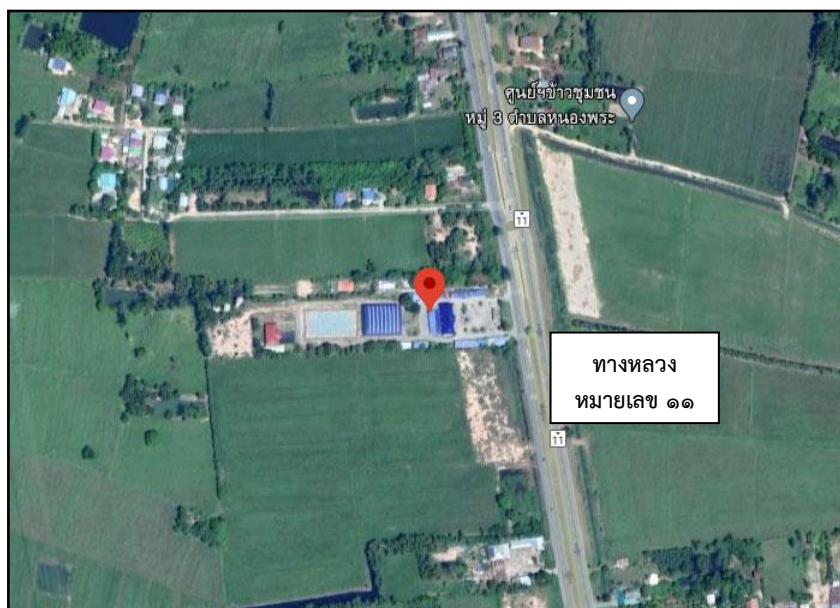
### ๑.๑ ที่ตั้งของหมู่บ้านหรือตำบล

ตำบลหนองพระตั้งอยู่ทางทิศใต้ของอำเภอวังทอง ห่างจากที่ทำการอำเภอวังทอง ระยะทางประมาณ ๑๖ กิโลเมตรห่างจากจังหวัดพิษณุโลก ประมาณ ๓๓ กิโลเมตร ตั้งอยู่ตามแนวทางหลวงหมายเลข ๑๑ มีพื้นที่ประมาณ ๓๗,๙๓๖ ไร่หรือ ๖๐.๖๙ ตารางกิโลเมตร โดยมีอาณาเขตติดกับพื้นที่ตำบลต่างๆ ดังนี้

ทิศเหนือ	ติดต่อกับ	▶ ติดต่อบ้านดินทอง อำเภอวังทอง จังหวัดพิษณุโลก
ทิศตะวันออก	ติดต่อกับ	▶ ติดต่อบ้านท่าหมื่นราม อำเภอวังทอง จังหวัดพิษณุโลก
ทิศตะวันตก	ติดต่อกับ	▶ ติดต่อบ้านแม่ระกา, ตำบลวังพิงกุล อำเภอวังทอง จังหวัดพิษณุโลก ▶ ติดต่อบ้านนครป่าหมาก อำเภอบางกระทุ่ม จังหวัดพิษณุโลก
ทิศใต้	ติดต่อกับ	▶ ติดต่อบ้านพันชาติ อำเภอวังทอง จังหวัดพิษณุโลก ▶ ติดต่อบ้านวัดตายม อำเภอบางกระทุ่ม จังหวัดพิษณุโลก

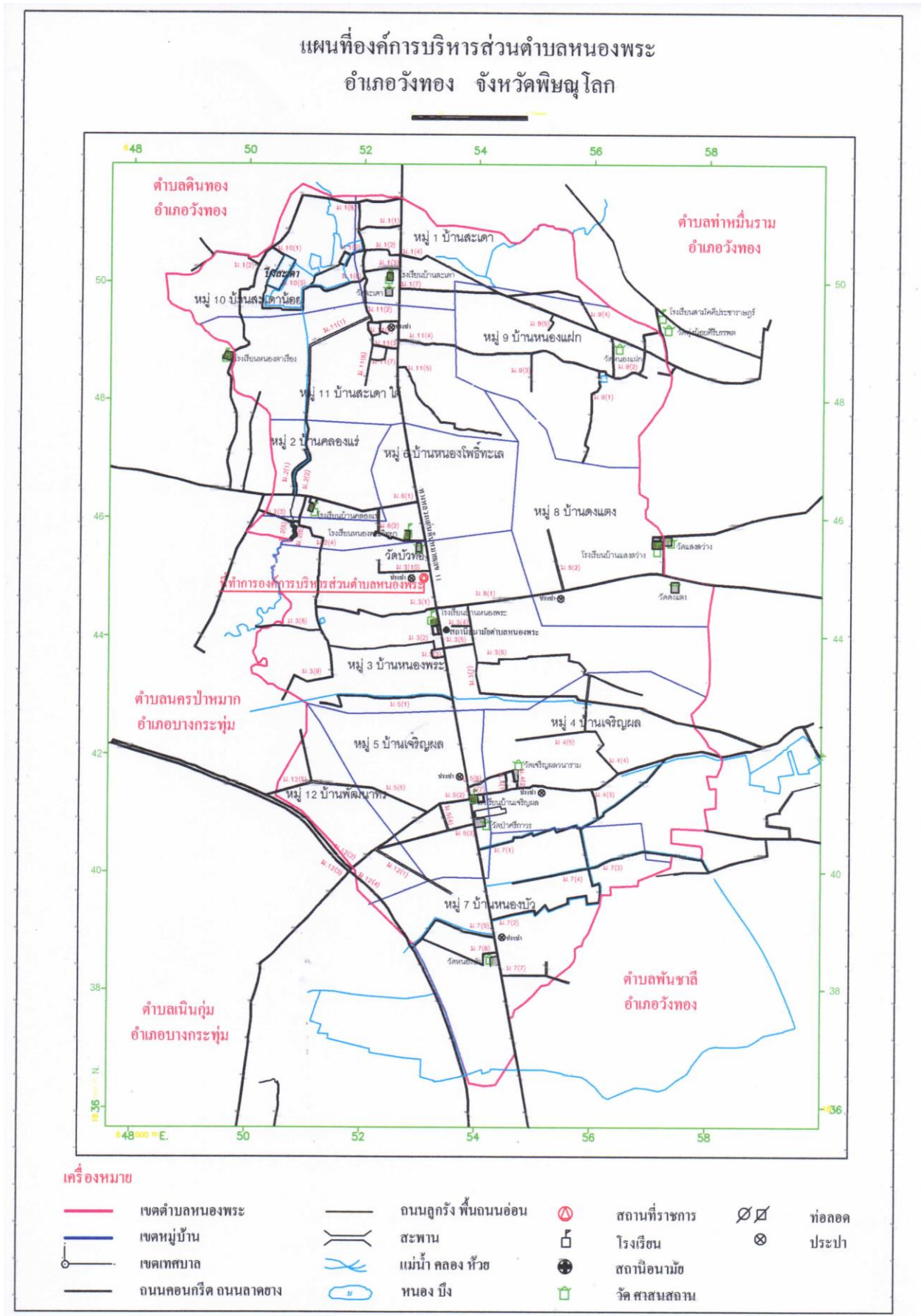
### ๑.๒ ลักษณะภูมิประเทศ

ลักษณะภูมิประเทศโดยทั่วไปของตำบลหนองพระ เป็นพื้นที่ราบลุ่มลาดเอียงจากทิศเหนือไปทิศตะวันตกเฉียงใต้ โดยมีคลองแระ และคลองคันคูไหลผ่าน ซึ่งเป็นสายหลักและเป็นแหล่งน้ำเพื่อการเกษตรที่สำคัญของตำบล ลักษณะพื้นที่เป็นที่ราบลุ่ม เหมาะแก่การทำนาข้าวและพืชไร่ อยู่นอกเขตพื้นที่การชลประทานจึงอาศัยแหล่งน้ำทางธรรมชาติในการเพาะปลูกเป็นสำคัญ และมีทางหลวงแผ่นดินหมายเลข ๑๑ (สายวังทอง - เขาททราย) ตัดผ่านทางตอนกลางของตำบล



แผนที่เขตพื้นที่ .....

แผนที่เขตพื้นที่



๑.๒ ลักษณะของดิน...

#### ๑.๔ ลักษณะของดิน

ลักษณะของดินในพื้นที่เป็นดินร่วน ดินเหนียว พื้นราบลุ่ม พื้นที่ส่วนใหญ่ใช้ในการประกอบอาชีพด้านเกษตรกรรมเหมาะแก่การทำนาข้าวใช้ดินปลูกพืชไร่พืชสวนเป็นหลักและใช้เป็นที่อยู่อาศัย

#### ๑.๕ ลักษณะของแหล่งน้ำ

- ◆ เป็นแหล่งน้ำธรรมชาติ ได้แก่ คลองแร่ คลองคันคูและบึงสะเดา
- ◆ แหล่งน้ำธรรมชาติไหลผ่าน ได้แก่ แม่น้ำคำ แม่น้ำคี
- ◆ แหล่งน้ำที่สร้างขึ้น
  - ฝาย ๑ แห่ง - บ่อบาดาล ๕๗ บ่อ
  - บ่อน้ำตื้น ๑๕๙ บ่อ - ประปาหมู่บ้าน ๑๓ แห่ง

#### ๑.๖ ลักษณะของไม้และป่าไม้

- ในเขตตำบลหนองพระไม่มีป่าไม้แต่มีต้นไม้ที่ชาวบ้านปลูกลักษณะของไม้เป็นไม้ยืนต้นผลัดใบ

## ๒. ด้านการเมือง/การปกครอง

#### ๒.๑ เขตการปกครอง

ตำบลหนองพระ ประกอบด้วยจำนวน ๑๒ หมู่บ้าน อยู่ในเขตรับผิดชอบ โดยพื้นที่การปกครองเป็นพื้นที่เต็มทั้งหมู่บ้าน

พื้นที่ทั้งหมดจำนวน ๖๐.๖๙ ตารางกิโลเมตร หรือประมาณ ๓๗,๙๓๖ ไร่

ห่างจากกรุงเทพฯ ประมาณ ๓๕๑ กิโลเมตร

ห่างจากอำเภอวังทอง ประมาณ ๑๖ กิโลเมตร

ห่างจากศาลากลางจังหวัดพิษณุโลก ประมาณ ๓๓ กิโลเมตร

หมู่ที่	ชื่อหมู่บ้าน	ระยะห่างจาก ที่ว่าการอำเภอวังทองประมาณ (กิโลเมตร)	จำนวนพื้นที่ทั้งหมดของหมู่บ้าน (ไร่)
๑	บ้านสะเดา	๑๒	๓,๓๗๒
๒	บ้านคลองแร่	๑๗	๑,๕๗๙
๓	บ้านหนองพระ	๑๗	๔,๔๘๕
๔	บ้านเจริญผล	๒๐	๕,๑๒๙
๕	บ้านเจริญผล	๒๐	๒,๑๐๐
๖	บ้านหนองโพทะเล	๑๕	๓,๐๓๓
๗	บ้านหนองบัว	๒๒	๔,๒๙๒
๘	บ้านดงแดง	๒๐	๓,๗๑๓
๙	บ้านหนองแฝก	๑๗	๒,๐๕๐
๑๐	บ้านสะเดาน้อย	๑๕	๓,๖๑๑
๑๑	บ้านสะเดาใต้	๑๓	๓,๑๗๒
๑๒	บ้านพัฒนาทร	๒๙	๑,๔๐๐
<b>รวม</b>			<b>๓๗,๙๓๖</b>

๒.๒ การเลือกตั้ง.....

## ๒.๒ การเลือกตั้ง

เขตการเลือกตั้งประจำองค์การบริหารส่วนตำบลหนองพระ อำเภอวังทอง จังหวัดพิษณุโลก แบ่งเขตการเลือกตั้งออกเป็น ๑ เขต ๑๔ หน่วยเลือกตั้ง ดังนี้

**เขตเลือกตั้งที่ ๑** หน่วยเลือกตั้งที่ ๑ ได้แก่ หมู่ที่ ๑ บ้านสะเดา ตำบลหนองพระ อำเภอวังทอง พิษณุโลก  
ที่เลือกตั้งได้แก่ ศาลาอเนกประสงค์ประจำหมู่บ้าน

หน่วยเลือกตั้งที่ ๒ ได้แก่ หมู่ที่ ๑ บ้านสะเดา ตำบลหนองพระ อำเภอวังทอง พิษณุโลก  
ที่เลือกตั้งได้แก่ ศาลาโรงสีประจำหมู่บ้าน

**เขตเลือกตั้งที่ ๒** หน่วยเลือกตั้งที่ ๑ ได้แก่ หมู่ที่ ๒ บ้านคลองแร่ ตำบลหนองพระ อำเภอวังทอง พิษณุโลก  
ที่เลือกตั้งได้แก่ ศาลาอเนกประสงค์ประจำหมู่บ้าน

**เขตเลือกตั้งที่ ๓** หน่วยเลือกตั้งที่ ๑ ได้แก่ หมู่ที่ ๓ บ้านหนองพระ ตำบลหนองพระ อำเภอวังทอง พิษณุโลก  
ที่เลือกตั้งได้แก่ ศาลาเฉลิมพระเกียรติ

**เขตเลือกตั้งที่ ๔** หน่วยเลือกตั้งที่ ๑ ได้แก่ หมู่ที่ ๔ บ้านเจริญผล ตำบลหนองพระ อำเภอวังทอง พิษณุโลก  
ที่เลือกตั้งได้แก่ ศาลาอเนกประสงค์ประจำหมู่บ้าน

**เขตเลือกตั้งที่ ๕** หน่วยเลือกตั้งที่ ๑ ได้แก่ หมู่ที่ ๕ บ้านเจริญผล ตำบลหนองพระ อำเภอวังทอง พิษณุโลก  
ที่เลือกตั้งได้แก่ ศาลาอเนกประสงค์ประจำหมู่บ้าน

**เขตเลือกตั้งที่ ๖** หน่วยเลือกตั้งที่ ๑ ได้แก่ หมู่ที่ ๖ บ้านหนองโพทะเล ตำบลหนองพระ อำเภอวังทอง พิษณุโลก  
ที่เลือกตั้งได้แก่ ศาลาอเนกประสงค์ประจำหมู่บ้าน

**เขตเลือกตั้งที่ ๗** หน่วยเลือกตั้งที่ ๑ ได้แก่ หมู่ที่ ๗ บ้านหนองบัว ตำบลหนองพระ อำเภอวังทอง พิษณุโลก  
ที่เลือกตั้งได้แก่ ศาลาการเปรียญวัดหนองบัว

**เขตเลือกตั้งที่ ๘** หน่วยเลือกตั้งที่ ๑ ได้แก่ หมู่ที่ ๘ บ้านดงแดง ตำบลหนองพระ อำเภอวังทอง พิษณุโลก  
ที่เลือกตั้งได้แก่ ศาลาการเปรียญวัดดงแดง

**เขตเลือกตั้งที่ ๙** หน่วยเลือกตั้งที่ ๑ ได้แก่ หมู่ที่ ๙ บ้านหนองแฝก ตำบลหนองพระ อำเภอวังทอง พิษณุโลก  
ที่เลือกตั้งได้แก่ ศาลาการเปรียญวัดหนองแฝก

**เขตเลือกตั้งที่ ๑๐** หน่วยเลือกตั้งที่ ๑ ได้แก่ หมู่ที่ ๑๐ บ้านสะเดาน้อย ตำบลหนองพระ อำเภอวังทอง พิษณุโลก  
ที่เลือกตั้งได้แก่ ศาลาอเนกประสงค์ประจำหมู่บ้าน

**เขตเลือกตั้งที่ ๑๑** หน่วยเลือกตั้งที่ ๑ ได้แก่ หมู่ที่ ๑๑ บ้านสะเดาใต้ ตำบลหนองพระ อำเภอวังทอง พิษณุโลก  
ที่เลือกตั้งได้แก่ ศาลาอเนกประสงค์ประจำหมู่บ้าน

หน่วยเลือกตั้งที่ ๒ ได้แก่ หมู่ที่ ๑๑ บ้านสะเดาใต้ ตำบลหนองพระ อำเภอวังทอง พิษณุโลก  
ที่เลือกตั้งได้แก่ เต็นท์ข้างศาลาอเนกประสงค์ประจำหมู่บ้าน

**เขตเลือกตั้งที่ ๑๒** หน่วยเลือกตั้งที่ ๑ ได้แก่ หมู่ที่ ๑๒ บ้านพัฒนาทรตำบลหนองพระอำเภอวังทอง พิษณุโลก  
ที่เลือกตั้งได้แก่ ศาลาอเนกประสงค์ประจำหมู่บ้าน

องค์การบริหารส่วนตำบลหนองพระ มีการจัดการเลือกตั้งตามพระราชบัญญัติการเลือกตั้งสมาชิกสภาท้องถิ่นหรือผู้บริหารท้องถิ่น พ.ศ.๒๕๖๒ โดยมีเลือกตั้งผู้บริหารท้องถิ่นและสมาชิกสภาองค์การบริหารส่วนตำบล ซึ่งตำบลหนองพระ มีจำนวนหมู่บ้าน ๑๒ หมู่บ้าน จึงมีการเลือกตั้งในมีผู้บริหารท้องถิ่น (นายกองค์การบริหารส่วนตำบล) จำนวน ๑ คน และมีการเลือกตั้งสมาชิกสภาองค์การบริหารส่วนตำบล หมู่บ้านละ ๑ คน ที่มาจากการเลือกตั้ง

### ๓. ประชากร

#### ๓.๑ ข้อมูลเกี่ยวกับจำนวนประชากร

ข้อมูลเกี่ยวกับจำนวนบ้านเรือนและจำนวนประชากรตำบลหนองพระ (ย้อนหลัง ๕ ปี)

รายการ	ปี ๒๕๖๐	ปี ๒๕๖๑	ปี ๒๕๖๒	ปี ๒๕๖๓	ปี ๒๕๖๔
ประชากรชาย (คน)	๓,๓๘๔	๓,๓๙๖	๓,๓๘๘	๓,๓๔๓	๓,๓๓๗
ประชากรหญิง (คน)	๓,๔๗๗	๓,๔๘๓	๓,๔๖๕	๓,๔๖๒	๓,๔๕๓
รวมประชากร (คน)	๖,๘๖๑	๖,๘๗๙	๖,๘๕๓	๖,๘๐๕	๖,๗๙๐
ครัวเรือน (หลังคา)	๒,๓๔๕	๒,๓๘๕	๒,๔๓๘	๒,๔๙๓	๒,๕๓๕

ที่มา : ระบบสถิติทางการทะเบียน ข้อมูล ณ เดือนสิงหาคม พ.ศ. ๒๕๖๔

หมู่ที่	ชื่อหมู่บ้าน	จำนวน หลังคาเรือน	จำนวนประชากร		
			ชาย (คน)	หญิง (คน)	รวม (คน)
๑	บ้านสะเดา	๓๔๘	๕๑๘	๕๖๖	๑,๐๘๔
๒	บ้านคลองแร่	๙๔	๑๒๒	๑๒๐	๒๔๒
๓	บ้านหนองพระ	๓๕๓	๔๑๔	๔๒๔	๘๓๘
๔	บ้านเจริญผล	๓๒๐	๓๓๗	๓๖๓	๗๐๐
๕	บ้านเจริญผล	๒๒๘	๒๙๑	๒๙๒	๕๘๓
๖	บ้านหนองโพทะเล	๑๖๖	๑๗๓	๑๙๐	๓๖๓
๗	บ้านหนองบัว	๒๔๑	๓๒๙	๓๒๔	๖๕๓
๘	บ้านดงแดง	๑๑๙	๑๖๕	๑๗๖	๓๔๑
๙	บ้านหนองแฝก	๑๔๙	๑๙๓	๑๙๔	๓๘๗
๑๐	บ้านสะเดาน้อย	๑๑๖	๑๖๘	๑๗๙	๓๔๗
๑๑	บ้านสะเดาใต้	๓๐๘	๔๗๘	๔๘๓	๙๖๑
๑๒	บ้านพัฒนาทร	๙๓	๑๔๙	๑๔๒	๒๙๑
รวม		๒,๕๓๕	๓,๓๓๗	๓,๔๕๓	๖,๗๙๐

ที่มา : สำนักทะเบียนอำเภอวังทอง ข้อมูล ณ เดือนสิงหาคม พ.ศ. ๒๕๖๔

๓.๒ ช่วงอายุ .....

## ๓.๒ ช่วงอายุและจำนวนประชากร

แยกตามช่วงอายุ (ปี) (เฉพาะผู้มีสัญชาติไทย และมีชื่ออยู่ในทะเบียนบ้าน)

อายุ (ปี)	ชาย (คน)	หญิง (คน)	รวม (คน)	อายุ (ปี)	ชาย (คน)	หญิง (คน)	รวม (คน)
อายุน้อยกว่า ๑ ปี	๒๕	๒๑	๔๖	อายุ ๓๑	๕๔	๕๓	๑๐๗
อายุ ๑	๒๑	๒๘	๔๙	อายุ ๓๒	๖๑	๔๑	๑๐๒
อายุ ๒	๒๙	๒๑	๕๐	อายุ ๓๓	๓๓	๕๕	๘๘
อายุ ๓	๒๙	๓๓	๖๒	อายุ ๓๔	๔๓	๔๖	๘๙
อายุ ๔	๓๐	๓๕	๖๕	อายุ ๓๕	๔๑	๔๘	๘๙
อายุ ๕	๒๕	๓๓	๕๘	อายุ ๓๖	๔๔	๔๙	๙๓
อายุ ๖	๒๔	๓๘	๖๒	อายุ ๓๗	๕๐	๔๖	๙๖
อายุ ๗	๒๘	๒๙	๕๗	อายุ ๓๘	๖๐	๕๑	๑๑๑
อายุ ๘	๓๘	๓๐	๖๘	อายุ ๓๙	๔๓	๔๐	๘๓
อายุ ๙	๓๗	๓๒	๖๙	อายุ ๔๐	๖๔	๓๘	๑๐๒
อายุ ๑๐	๓๙	๓๕	๗๔	อายุ ๔๑	๓๙	๔๑	๘๐
อายุ ๑๑	๔๗	๓๙	๘๖	อายุ ๔๒	๕๘	๓๕	๙๓
อายุ ๑๒	๓๔	๔๖	๘๐	อายุ ๔๓	๕๘	๔๗	๑๐๕
อายุ ๑๓	๔๗	๒๓	๗๐	อายุ ๔๔	๔๕	๔๕	๙๐
อายุ ๑๔	๔๑	๓๒	๗๓	อายุ ๔๕	๔๙	๕๖	๑๐๕
อายุ ๑๕	๕๔	๔๐	๙๔	อายุ ๔๖	๕๑	๕๕	๑๐๖
อายุ ๑๖	๓๗	๔๐	๗๗	อายุ ๔๗	๔๕	๓๘	๘๓
อายุ ๑๗	๔๐	๓๔	๗๔	อายุ ๔๘	๔๖	๕๖	๑๐๒
อายุ ๑๘	๓๗	๓๓	๗๐	อายุ ๔๙	๕๔	๖๖	๑๒๐
อายุ ๑๙	๓๔	๓๗	๗๑	อายุ ๕๐	๔๑	๖๔	๑๐๕
อายุ ๒๐	๓๘	๓๙	๗๗	อายุ ๕๑	๕๙	๖๐	๑๑๙
อายุ ๒๑	๔๓	๒๙	๗๒	อายุ ๕๒	๔๗	๕๔	๑๐๑
อายุ ๒๒	๓๙	๔๖	๘๕	อายุ ๕๓	๖๑	๖๙	๑๓๐
อายุ ๒๓	๓๙	๓๙	๗๘	อายุ ๕๔	๔๒	๖๐	๑๐๒
อายุ ๒๔	๔๓	๔๔	๘๗	อายุ ๕๕	๖๘	๗๐	๑๓๘
อายุ ๒๕	๔๘	๓๘	๘๖	อายุ ๕๖	๕๗	๖๘	๑๒๕
อายุ ๒๖	๕๒	๔๙	๑๐๑	อายุ ๕๗	๕๙	๘๕	๑๔๔
อายุ ๒๗	๕๙	๔๓	๑๐๒	อายุ ๕๘	๔๐	๔๘	๘๘
อายุ ๒๘	๕๗	๔๙	๑๐๖	อายุ ๕๙	๖๒	๕๑	๑๑๓
อายุ ๒๙	๕๗	๕๓	๑๑๐	อายุ ๖๐	๕๓	๔๙	๑๐๒
อายุ ๓๐	๕๓	๕๑	๑๐๔	อายุ ๖๑	๔๗	๔๗	๙๔

ต่อ .....

## ๓.๒ ช่วงอายุ (ต่อ)

อายุ (ปี)	ชาย (คน)	หญิง (คน)	รวม (คน)	อายุ (ปี)	ชาย (คน)	หญิง (คน)	รวม (คน)
อายุ ๖๒	๔๖	๕๒	๙๘	อายุ ๘๒	๑๒	๑๕	๒๗
อายุ ๖๓	๔๒	๔๖	๘๘	อายุ ๘๓	๙	๙	๑๘
อายุ ๖๔	๔๒	๓๙	๘๑	อายุ ๘๔	๓	๗	๑๐
อายุ ๖๕	๔๖	๔๙	๙๕	อายุ ๘๕	๖	๑๓	๑๙
อายุ ๖๖	๓๒	๔๓	๗๕	อายุ ๘๖	๕	๙	๑๔
อายุ ๖๗	๒๘	๓๔	๖๒	อายุ ๘๗	๓	๗	๑๐
อายุ ๖๘	๓๒	๔๑	๗๓	อายุ ๘๘	๕	๖	๑๑
อายุ ๖๙	๓๓	๓๘	๗๑	อายุ ๘๙	๓	๓	๖
อายุ ๗๐	๒๐	๓๖	๕๖	อายุ ๙๐	๐	๔	๔
อายุ ๗๑	๒๙	๓๐	๕๙	อายุ ๙๑	๑	๓	๔
อายุ ๗๒	๑๖	๓๙	๕๕	อายุ ๙๒	๑	๑	๒
อายุ ๗๓	๒๔	๒๔	๔๘	อายุ ๙๓	๑	๑	๒
อายุ ๗๔	๗	๑๙	๒๖	อายุ ๙๔	๑	๐	๑
อายุ ๗๕	๒๐	๑๓	๓๓	อายุ ๙๕	๐	๒	๒
อายุ ๗๖	๑๐	๑๕	๒๕	อายุ ๙๖	๐	๑	๑
อายุ ๗๗	๑๒	๑๖	๒๘	อายุ ๙๗	๐	๑	๑
อายุ ๗๘	๑๓	๑๕	๒๘	อายุ ๙๘	๑	๑	๒
อายุ ๗๙	๑๑	๑๘	๒๙	อายุ ๙๙	๐	๐	๐
อายุ ๘๐	๑๔	๑๒	๒๖	อายุ ๑๐๐	๐	๐	๐
อายุ ๘๑	๙	๑๗	๒๖	อายุมากกว่า ๑๐๐ ปี	๐	๑	๑

ที่มา : ระบบสถิติทางการทะเบียน ข้อมูล ณ เดือนสิงหาคม พ.ศ. ๒๕๖๔

## ๔. สภาพทางสังคม

๔.๑ การศึกษา สถานศึกษาในเขตความรับผิดชอบ ได้แก่

๑) ศูนย์พัฒนาเด็กเล็ก จำนวน ๑ แห่ง

ลำดับที่	ชื่อศูนย์	จำนวนเด็กเล็ก (คน)	ข้อมูลบุคลากร (คน)
๑	ศูนย์พัฒนาเด็กเล็กองค์การบริหารส่วนตำบลหนองพระ	๓๒	๔



ศูนย์พัฒนาเด็กเล็กองค์การบริหารส่วนตำบลหนองพระ

๒) ระดับอนุบาล - ระดับประถมศึกษา- มัธยมศึกษาตอนต้น จำนวน ๓ โรงเรียน  
สังกัด สำนักงานคณะกรรมการการศึกษาขั้นพื้นฐาน (สพฐ.)

ลำดับที่	ชื่อสถานศึกษา	จำนวนนักเรียน (คน)	ที่ตั้ง
๑	โรงเรียนบ้านสะเดา	๒๐๘	หมู่ที่ ๑ บ้านสะเดา
๒	โรงเรียนบ้านหนองพระ	๖๔	หมู่ที่ ๓ บ้านหนองพระ
๓	โรงเรียนบ้านเจริญผล (ขยายโอกาส)	๑๕๘	หมู่ที่ ๔ บ้านเจริญผล



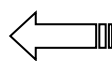
## ๓) ระดับมัธยมศึกษา จำนวน ๑ โรงเรียน

ลำดับที่	ชื่อสถานศึกษา	จำนวนนักเรียน (คน)	ที่ตั้ง
๑	โรงเรียนหนองพระพิทยา (มัธยมศึกษาปีที่ ๑-๖)	๓๘๓	หมู่ที่ ๖ บ้านหนองโพทะเล



## ๔) ที่อ่านหนังสือพิมพ์ประจำหมู่บ้าน/ห้องสมุดประชาชน

ลำดับที่	ที่อ่านหนังสือพิมพ์ประจำหมู่บ้าน/ห้องสมุดประชาชน	ชื่อบ้าน
๑	ที่อ่านหนังสือพิมพ์ประจำหมู่บ้านหมู่ที่ ๑	บ้านสะเดา
๒	ที่อ่านหนังสือพิมพ์ประจำหมู่บ้านหมู่ที่ ๔	บ้านเจริญผล
๓	ที่อ่านหนังสือพิมพ์ประจำหมู่บ้านหมู่ที่ ๖	บ้านหนองโพทะเล
๔	สำนักงานองค์การบริหารส่วนตำบลหนองพระ	-



➤ สถานศึกษาในพื้นที่  
กศน.ตำบลหนองพระ  
อำเภอวังทอง จังหวัดพิษณุโลก



## ๔.๒ สาธารณสุข

## ๑. โรงพยาบาลในพื้นที่

โรงพยาบาลส่งเสริมสุขภาพตำบลหนองพระ	จำนวน	๑	แห่ง.
- ผู้อำนวยการโรงพยาบาลส่งเสริมสุขภาพตำบล	จำนวน	๑	คน
- แพทย์	จำนวน	๑	คน
- นักวิชาการทันตสาธารณสุข	จำนวน	๑	คน
- นักวิชาการสาธารณสุข	จำนวน	๑	คน
- พยาบาล	จำนวน	๑	คน
- เจ้าพนักงานสาธารณสุข	จำนวน	๑	คน
- อาสาสมัครสาธารณสุขประจำหมู่บ้าน	จำนวน	๑๐๔	คน

๓. ระบบการ...

### ๓. ระบบการแพทย์ฉุกเฉิน (กู้ชีพ - กู้ภัย)

- รถยนต์กู้ชีพ-กู้ภัยองค์การบริหารส่วนตำบลหนองพระ จำนวน ๑ คัน
- เจ้าหน้าที่กู้ชีพ-กู้ภัย องค์การบริหารส่วนตำบลหนองพระ จำนวน ๙ คน

### ๔. สาเหตุและประเภทการเจ็บป่วยที่เข้ารับการรักษาในโรงพยาบาลและศูนย์บริการสาธารณสุข

- สาเหตุการป่วย โรคความดันโลหิตสูง โรคไขมันในเลือดสูง โรคเบาหวาน ปวดกล้ามเนื้อ โรคระบบไหลเวียนเลือด โรคระบบหายใจ โรคไขข้อ โรคคออักเสบเฉียบพลัน ไอ อาการแพ้ โรคระบบย่อยอาหาร โรคเกี่ยวกับต่อมไร้ท่อ โภชนาการเมตาบอลิก โรคอัมพฤกษ์ หรือ ลมอัมพฤกษ์ โรคผิวหนังและเนื้อเยื่อใต้ผิวหนัง และอุบัติเหตุอื่นๆ

ที่มา : ข้อมูลจากโรงพยาบาลส่งเสริมสุขภาพตำบลหนองพระ ณ เดือนสิงหาคม พ.ศ. ๒๕๖๔

### ๔.๓ อาชญากรรม

ข้อมูลสถิติคดีที่เกิดขึ้นในพื้นที่ตำบลหนองพระ อำเภอวังทอง จังหวัดพิษณุโลก

ลำดับที่	คดีที่เกิดขึ้น	จำนวน (ราย)
๑	ทำร้ายร่างกาย	-
๒	กระทำอนาจาร	-
๓	พรากรผู้เยาว์	๒
๔	ลักทรัพย์	๓
๕	ยักยอกทรัพย์	๑
๖	ร่วมกันยักยอกทรัพย์	-
๗	บุกรุกทำให้เสียทรัพย์	-
๘	ทำให้เสียทรัพย์	-
๙	ร่วมกันเล่นการพนัน	๔
๑๐	จำหน่ายยาเสพติด	๓
๑๑	ใช้สารระเหย	-
๑๒	เสพยาเสพติด	๒๔
๑๓	คดีจราจร	-
๑๔	มียาเสพติดไว้ในครอบครองฯ	๑๒
๑๕	มีอาวุธปืนไว้ในครอบครองฯ	๓
๑๖	ใช้ยานพาหนะบรรทุกน้ำหนักเกิน	-
๑๗	ขับซึร์ถในขณะเมาสุรา	๒
๑๘	นำเข้าสู่ระบบคอมพิวเตอร์	-

ที่มาของข้อมูล : จากสถานีตำรวจภูธรอำเภอวังทอง จังหวัดพิษณุโลก

### ๔.๔ ยาเสพติด สถิติการรับแจ้งเหตุปัญหายาเสพติดในเขตตำบลหนองพระ

รายการ	ปี พ.ศ.		
	๒๕๖๒	๒๕๖๓	๒๕๖๔
ผู้เสพ	๑๑	๑๒	๑
ผู้ค้า	-	๓	-

ที่มา : ข้อมูลจาก สถานีตำรวจภูธรวังทอง จังหวัดพิษณุโลก ณ เดือน สิงหาคม ๒๕๖๔

#### 4.5 การสังคมสงเคราะห์

องค์การบริหารส่วนตำบลหนองพระได้ดำเนินการด้านสังคมสงเคราะห์ ดังนี้

- ๑) ดำเนินการจ่ายเบี้ยยังชีพให้กับผู้สูงอายุ ผู้พิการ และผู้ป่วยเอดส์
- ๒) รับลงทะเบียนและประสานโครงการเงินอุดหนุนเพื่อการเลี้ยงดูเด็กแรกเกิด
- ๓) ประสานการติดต่อทำบัตรผู้พิการ
- ๔) ต่โครงการช่วยเหลือผู้ยากจน ยากไร้ รายได้น้อย และผู้ด้อยโอกาสไร้ที่พึ่ง
- ๕) มีการช่วยเหลือปรับปรุงซ่อมแซมบ้านคนจน

จำนวนผู้รับเบี้ยยังชีพผู้สูงอายุ คนพิการ ผู้ป่วยเอดส์ ตามนโยบายเร่งด่วนของรัฐบาล ประจำปี ๒๕๖๔

ผู้สูงอายุ (คน)		คนพิการ (คน)	ผู้พิการเอดส์ (คน)
ช่วงอายุ (ปี)	จำนวน (คน)	จำนวน (คน)	จำนวน (คน)
๖๐ - ๖๙	๘๔๕	๒๘๗	๑๐
๗๐ - ๗๙	๓๔๘		
๘๐ - ๘๙	๑๔๐		
๙๐ ปีขึ้นไป	๑๖		
รวม	๑,๓๔๙		

ที่มา : ข้อมูลจาก งานส่งเสริมสวัสดิการสังคม สำนักปลัด อบต.หนองพระ ณ เดือน กันยายน ๒๕๖๔

#### ๕. ระบบบริการพื้นฐาน

##### ๕.๑ การคมนาคมขนส่ง

หมู่ที่	ชื่อหมู่บ้าน	จำนวนถนนผิวจราจร (เส้น)				
		คสล. (เส้น)	ลาดยาง (เส้น)	ลูกรัง (เส้น)	หินคลุก (เส้น)	ถนนดิน (เส้น)
๑	บ้านสะเดา	๕	๒	๒	-	-
๒	บ้านคลองแร	๔	๑	๒	๓	๑
๓	บ้านหนองพระ	๔	๑	๙	๑	-
๔	บ้านเจริญผล	๓	๑	๒	๒	-
๕	บ้านเจริญผล	๒	๑	๑	๑	-
๖	บ้านหนองโพทะเล	๑	๑	๒	๑	-
๗	บ้านหนองบัว	๑	-	๙	-	๑
๘	บ้านดงแดง	-	๑	-	๑	-
๙	บ้านหนองแฝก	๑	๒	๖	๑	-
๑๐	บ้านสะเดาน้อย	๒	๑	๔	๒	-
๑๑	บ้านสะเดาใต้	๔	-	๓	๓	๔
๑๒	บ้านพัฒนาทร	๒	๒	๓	๒	
รวม		๒๙	๑๓	๔๓	๑๗	๖

ที่มา : กองช่าง องค์การบริหารส่วนตำบลหนองพระ ข้อมูล ณ มิถุนายน พ.ศ. ๒๕๖๔

## ๕.๒ การไฟฟ้า



การ

ไฟฟ้าส่วนภูมิภาคสาขาย่อยตำบลหนองพระ ให้บริการไฟฟ้าในเขตองค์การบริหารส่วนตำบลหนองพระ ระบบไฟฟ้าส่วนใหญ่ครบทุกหมู่บ้านใช้ทั่วถึงยกเว้นบ้านเรือนราษฎรที่ไม่มีบ้านเลขที่

## ๕.๓ การประปา

มีระบบประปาบาดาลหมู่บ้านมีครบทั้ง ๑๒ หมู่บ้าน ดังนี้

หมู่ที่	ชื่อหมู่บ้าน	ข้อมูลประปาหมู่บ้าน จำนวนทั้งหมด (แห่ง)
๑	บ้านสะเดา	๒
๒	บ้านคลองแร่	๑
๓	บ้านหนองพระ	๑
๔	บ้านเจริญผล	๑
๕	บ้านเจริญผล	๑
๖	บ้านหนองโพทะเล	๑
๗	บ้านหนองบัว	๑
๘	บ้านดงแดง	๑
๙	บ้านหนองแฝก	๑
๑๐	บ้านสะเดาน้อย	๑
๑๑	บ้านสะเดาใต้	๑
๑๒	บ้านพัฒนาทร	๑
<b>รวม</b>		<b>๑๓</b>

ที่มา : ข้อมูลจาก กองช่าง องค์การบริหารส่วนตำบลหนองพระ

## ๕.๔ โทรศัพท์

- ทุกหมู่บ้านใช้โทรศัพท์เคลื่อนที่ที่เป็นส่วนใหญ่มีเครือข่ายครอบคลุมพื้นที่ทั้งหมด โดยผู้ให้บริการได้แก่ AIS DTAC และ TRUE รวมทั้งมีการให้บริการทั้งโทรศัพท์ประจำที่ ภายใต้การให้บริการของบริษัท TOT และ ๓BB

๕.๕ ไปรษณีย์ .....

## ๕.๕ ไปรษณีย์หรือการสื่อสารหรือการขนส่ง และวัสดุ ครุภัณฑ์

- ที่ทำการไปรษณีย์ไทยที่ให้บริการ คือ ไปรษณีย์อำเภอวังทอง จังหวัดพิษณุโลก  
และผู้ให้บริการขนส่งเอกชน

- หอกระจายข่าว ๔ แห่ง (หมู่ที่ ๑, ๔, ๕, ๑๒)
- เสียงตามสาย ๑๒ แห่ง (หมู่ที่ ๑ - ๑๒)

## ๖. ระบบเศรษฐกิจ

### ๖.๑ การเกษตร

โดยสภาพเศรษฐกิจ ขององค์การบริหารส่วนตำบลหนองพระ ประชากรส่วนใหญ่ประกอบอาชีพเกษตรกรรม เป็นสำคัญ รองลงมาได้แก่อาชีพ รับจ้าง ค้าขาย รับราชการ ตามลำดับ ตำบลหนองพระ มีความสำคัญทางด้านการเกษตรกรรมในระดับอำเภอ เนื่องจากเป็นแหล่งปลูกข้าวและพืชไร่ที่สำคัญ พื้นที่เกษตรกรรมส่วนใหญ่อยู่บริเวณตอนกลางของตำบล ศูนย์กลางพาณิชย์และบริการที่สำคัญของตำบล อยู่ที่หมู่ที่ ๑ บ้านสะเดา และหมู่ที่ ๓ บ้านหนองพระ ซึ่งเป็นศูนย์กลางของตำบล มีลักษณะเป็นร้านค้าปลีกปะปนอยู่กับที่อยู่อาศัยครัวเรือนในตำบล

ครัวเรือนในตำบลส่วนใหญ่ประกอบอาชีพด้านเกษตรกรรม ปลูกข้าวเป็นพืชเศรษฐกิจหลักของตำบลปีละ ๑ ครั้ง โดยอาชีพธรรมชาติเป็นสำคัญ รองลงมาคือ การปลูกพืชสวน ได้แก่ มะม่วงน้ำดอกไม้พันธุ์ต่างๆ เช่น น้ำดอกไม้สีทอง น้ำดอกไม้เบอร์ ๔ น้ำดอกไม้ทวาย น้ำดอกไม้มัน เพื่อการส่งออก รวมถึงการปลูกพืชไร่ ได้แก่ มันสำปะหลัง ถั่ว ข้าวโพด เป็นต้น เป็นการปลูกพืชไร่ในหน้าแล้ง มีจำนวนไม่มากนัก เนื่องจากขาดแคลนน้ำในฤดูแล้งแต่ในปีจะประสบปัญหาฝนทิ้งช่วงทำให้ผลผลิตลดลง และปลูกพืชผักสวนครัวส่วนใหญ่เป็นพืชผักที่ปลอดภัยจากสารพิษเกษตรกรจำหน่ายในท้องถิ่นและไว้บริโภคเป็นส่วนใหญ่ นอกเหนือจากเกษตรกรรม ครัวเรือนจะประกอบอาชีพรับจ้างแรงงานภายในตำบล นอกตำบล และจังหวัดใกล้เคียง

### ๖.๒ การประมง

ลักษณะการประกอบอาชีพทำการประมงในพื้นที่ เป็นการเลี้ยงปลาในสระเพื่อการเลี้ยงชีพในชีวิตประจำวัน

### ๖.๓ การปศุสัตว์

การเลี้ยงสัตว์ในพื้นที่เขตองค์การบริหารส่วนตำบลหนองพระ คือ เลี้ยงสุกร ในทุกหมู่บ้าน มีการเลี้ยงไก่พื้นเมือง จิ้งหรีด เป็ด ปลา กบ ฯลฯ เพื่อการบริโภคในครัวเรือนที่เหลือจึงจำหน่ายและมีการเลี้ยงสุกรขุนโคกระบือเพื่อจำหน่าย

### ๖.๔ การบริการ

การให้บริการในเขตพื้นที่องค์การบริหารส่วนตำบลหนองพระ ได้แก่

- โรงแรม/รีสอร์ท ๑ แห่ง
- โรงงานอุตสาหกรรม ๕ แห่ง
- โรงสี (หมู่ที่ ๕,๗,๑๐,๑๑) ๔ แห่ง
- ร้านอาหาร ๑๕ แห่ง
- ร้านค้าของชำ ๔๕ แห่ง
- ร้านบริการทำผมเสริมสวย ๔ แห่ง
- ปุ่มหลอด ๒ แห่ง
- ตู้จำหน่ายหยอดเหรียญอัตโนมัติ ๕ แห่ง
- ร้านวัสดุก่อสร้าง ๒ แห่ง

ที่มา : ข้อมูลจาก งานจัดเก็บรายได้กองคลัง ณ เดือนมิถุนายน ๒๕๖๔

### ๖.๕ การท่องเที่ยว

- บึงสะเดา (แก้มลิง) หมู่ที่ ๑ บ้านสะเดาและหมู่ที่ ๑๐ บ้านสะเดาน้อย
- วัดป่าศรีถาวร หมู่ที่ ๕ บ้านเจริญผล
- ศูนย์เรียนรู้เชิงอนุรักษ์ หมู่ที่ ๔ บ้านเจริญผล

### ๖.๖ อุตสาหกรรม

ในเขตพื้นที่องค์การบริหารส่วนตำบลหนองพระมีอุตสาหกรรมในพื้นที่จำนวน ๕ แห่ง ได้แก่

- |   |                      |             |
|---|----------------------|-------------|
| ๑. โรงงานศรีตรัง แอโกรอินดัสทรี จำกัด (มหาชน) | ตั้งอยู่ที่หมู่ที่ ๙ | บ้านหนองแฝก |
| ๒. ห้างหุ้นส่วนจำกัดผลิตโชคพลาสติก            | ตั้งอยู่ที่หมู่ที่ ๕ | บ้านเจริญผล |
| ๓. บริษัท เพชรพาณิชย์ ๙๙๙ จำกัด               | ตั้งอยู่ที่หมู่ที่ ๕ | บ้านเจริญผล |
| ๔. โรงสีข้าวเกาะแก้วธัญญา ๒                   | ตั้งอยู่ที่หมู่ที่ ๗ | บ้านหนองบัว |
| ๕. โรงงานผลิตน้ำดื่ม จัสมิน                   | ตั้งอยู่ที่หมู่ที่ ๓ | บ้านหนองพระ |
| ๖. โรงงานผลิตน้ำดื่ม MJ                       | ตั้งอยู่ที่หมู่ที่ ๕ | บ้านเจริญผล |

### ๖.๗ การพาณิชย์และกลุ่มอาชีพ

ในพื้นที่เขตรับผิดชอบขององค์การบริหารส่วนตำบลหนองพระ มีกลุ่มต่างๆ ได้แก่

- |   |       |    |       |
|---|-------|----|-------|
| - กลุ่มเกษตรกรทำนาหนองพระ                               | จำนวน | ๑  | กลุ่ม |
| - กลุ่มออมทรัพย์เพื่อการผลิต หมู่ที่ ๑ - ๑๒ ตำบลหนองพระ | จำนวน | ๑๒ | กลุ่ม |
| - กลุ่มปลูกข้าวหอมมะลิ(หมู่ที่ ๔ ,๑๑)                   | จำนวน | ๒  | กลุ่ม |
| - กลุ่มจักสานไม้ไผ่ (หมู่ที่ ๑, ๖, ๑๑ = ๒ กลุ่ม)        | จำนวน | ๔  | กลุ่ม |
| - กลุ่มผู้ใช้น้ำ (หมู่ที่ ๒, ๓, ๔, ๕, ๖, ๕, ๗,๑๐)       | จำนวน | ๖  | กลุ่ม |
| - กลุ่มฌาปนกิจสงเคราะห์                                 | จำนวน | ๑  | กลุ่ม |
| - กลุ่มแม่บ้าน  | จำนวน | ๑  | กลุ่ม |
| - ชมรมผู้สูงอายุตำบลหนองพระ                             | จำนวน | ๑  | กลุ่ม |
| - กลุ่มกองทุนหมู่บ้านทุกหมู่บ้าน                        | จำนวน | ๑๒ | กลุ่ม |
| - กลุ่มแม่บ้านหนองพระแปรรูปอาหาร หมู่ที่ ๓              | จำนวน | ๑  | กลุ่ม |
| - กลุ่มทำน้ำพริกหมู่๔ บ้านเจริญผล                       | จำนวน | ๑  | กลุ่ม |
| - กลุ่มจิ้งหรีด   | จำนวน | ๑  | กลุ่ม |
| - กลุ่มวิสาหกิจชุมชนมะม่วงสีทองหนองแฝก                  | จำนวน | ๑  | กลุ่ม |
| - กองทุนพัฒนาบทบาทสตรี                                  | จำนวน | ๑  | กลุ่ม |
| - กลุ่มผลิตปุ๋ยหมักชีวภาพ หมู่ที่ ๗ บ้านหนองบัว         | จำนวน | ๑  | กลุ่ม |
| - สภากงศ์กรชุมชนตำบลหนองพระ                             | จำนวน | ๑  | กลุ่ม |
| - กลุ่มสหกรณ์ปิดทองหลังพระ หมู่ ๓ บ้านหนองพระ           | จำนวน | ๑  | กลุ่ม |
| - กลุ่มสหกรณ์ปิดทองหลังพระ หมู่ ๔ บ้านเจริญผล           | จำนวน | ๑  | กลุ่ม |

### ๖.๘ แรงงาน

ประชากรตำบลหนองพระส่วนใหญ่ประมาณร้อยละ ๘๐ ประกอบอาชีพทำการเกษตรกรรม ได้แก่ ทำนาข้าวปลูกพืชไร่ พืชสวน ปลูกพืชหลากหลายเลี้ยงสัตว์ รวมทั้งประกอบอาชีพส่วนตัวค้าขาย รับราชการ และรับจ้างตามลำดับ

๗. ศาสนา .....

## ๗. ศาสนา ประเพณี วัฒนธรรม

### ๗.๑ การนับถือศาสนา


ประชาชน ในพื้นที่ตำบลหนองพระ ประมาณร้อยละ ๙๙ ประชาชนนับถือศาสนาพุทธ และร้อยละ ๑ นับถือศาสนาอื่นๆ โดยมีศาสนสถานในเขตตำบลหนองพระ ดังนี้

วัดมีจำนวน ๗ แห่ง มีอุโบสถทางพุทธศาสนา จำนวน ๓ แห่งได้แก่

- |                  |          |                   |                |
|------------------|----------|-------------------|----------------|
| ๑. วัดสะเดา      | มีอุโบสถ | ตั้งอยู่หมู่ที่ ๑ | บ้านสะเดาสะเดา |
| ๒. วัดบัวทอง     | มีอุโบสถ | ตั้งอยู่หมู่ที่ ๖ | บ้านหนองโพทะเล |
| ๓. วัดหนองบัว    | มีอุโบสถ | ตั้งอยู่หมู่ที่ ๗ | วัดหนองบัว     |
| ๔. วัดป่าศรีถาวร |          | ตั้งอยู่หมู่ที่ ๔ | บ้านเจริญผล    |
| ๕. วัดเจริญผล    |          | ตั้งอยู่หมู่ที่ ๔ | บ้านเจริญผล    |
| ๖. วัดดงแตง      |          | ตั้งอยู่หมู่ที่ ๘ | บ้านดงแตง      |
| ๗. วัดหนองแฝก    |          | ตั้งอยู่หมู่ที่ ๙ | บ้านหนองแฝก    |



วัดป่าศรีถาวร



วัดป่าศรีถาวร



วัดบัวทอง

### ๗.๒ ประเพณีและงานประจำปี

ตำบลหนองพระมีขนบธรรมเนียมประเพณี วัฒนธรรมที่สำคัญนิยมปฏิบัติสืบทอดกันมาแต่โบราณ ได้แก่

➢ มีการทำบุญตักบาตรในวันสำคัญต่างๆ เช่น วันเข้าพรรษา วันออกพรรษา วันปีใหม่ วันมาฆบูชา วันวิสาขบูชา วันอาสาฬหบูชา

➢ งานสืบสานประเพณี ได้แก่ วันสงกรานต์สงกรานน้ำพระที่จัดขึ้นทุกวัด มีการรดน้ำดำหัวขอพรผู้สูงอายุในวันเทศกาลสงกรานต์ เพื่อความเป็นสิริมงคลในวันสงกรานต์ งานทำบุญกลางบ้านประเพณีบวชพระ งานสืบสานประเพณีวันลอยกระทงและงานวันเด็กแห่งชาติวันเสาร์สัปดาห์ที่ ๒ ของเดือนมกราคม

ที่มา : แผนชุมชนในตำบลหนองพระ

๗.๓ ภูมิปัญญา .....

### ๗.๓ ภูมิปัญญาท้องถิ่น / ภาษาถิ่น

#### ภูมิปัญญาท้องถิ่นที่โดดเด่น

๑. จักรสานไม้ไผ่ เช่น เปลนอน สุ่มไก่ กระดัง ฯลฯ ได้แก่ หมู่ที่ ๒, ๔, ๑๒
๒. ทอเสื่อกก ได้แก่ หมู่ที่ ๔
๓. การรักษาโรคด้วยสมุนไพรใน หมู่ที่ ๑, ๔, ๘
๔. ด้านหมอพ่นพิช
๕. นวดแผนโบราณ
๖. บายศรีสู่ขวัญ
๗. ภูมิปัญญาไก่ชน

**ภาษาถิ่น** คือ ตำนานของพระส่วนใหญ่ใช้ภาษาไทยกลาง จะมีแตกต่างกันไปข้างในเรื่องของการออกวรรณยุกต์ที่ผิดเพี้ยนกันไปในแต่ละบ้าน และรองลงมาคือ ภาษาไทยโคราช

#### ไทดำ - ไทยทรงดำ : ถิ่นฐานและมรดกวัฒนธรรม

วัฒนธรรมไทยทรงดำ “ลาวโซ่ง หรือ ไทยโซ่ง” โดยตำบลหนองพระมีกลุ่มวัฒนธรรมไทยทรงดำพอบอยู่ที่ หมู่ที่ ๗ บ้านหนองบัว ตำบลหนองพระ

ความเป็นมา วัฒนธรรมไทยทรงดำ “ลาวโซ่ง หรือ ไทยโซ่ง” หมายถึง กลุ่มชาติพันธุ์ กลุ่มหนึ่งที่พูดภาษาไทยคนไทยเรียกชนกลุ่มนี้ว่า ลาว หรือ ลาวโซ่ง เพราะอพยพจากเมืองเดียนเบียนฟู อยู่ทางตอนเหนือของประเทศเวียดนาม ผ่านมายังประเทศสาธารณรัฐประชาธิปไตยประชาชนลาว ผู้ไทนิยมแต่งกายด้วยสีดำ จึงเรียกไทยทรงดำ ตามลักษณะเครื่องแต่งกาย ถิ่นฐานเดิมอยู่บริเวณ แคว้นสิบสองจุไทย อยู่ทางตอนเหนือประเทศเวียดนาม ส่วนคำว่า “โซ่ง” ที่เรียกกันสันนิษฐานเป็นคำที่มาจากคำว่า “ซ่ง หรือ ทรง” แปลว่า กางเกง ไทดำถูกกวาดต้อนและอพยพมาใน ประเทศไทย สมัยกรุงธนบุรี และกรุงรัตนโกสินทร์ตอนต้น

#### ๗.๔ สินค้าพื้นเมืองและของที่ระลึก

สินค้าพื้นเมืองและของที่ระลึกที่โดดเด่น คือ

- |                                 |                                |
|---------------------------------|--------------------------------|
| ■ ข้าวกล้องหอมมะลิ              | ■ จักรสานไม้ไผ่ เช่น เปลไม้ไผ่ |
| ■ -ข้าวไร้ท์เบอร์รี่            | ■ จิ้งหรีด                     |
| ■ - มะม่วงน้ำดอกไม้ มะม่วงสีทอง | ■ กระจ่างสารท                  |
| ■ -ส้มลิ้ม                      | ■ น้ำพริกของกลุ่มทำน้ำพริก     |



คุณบุญชู คิดสันเทียะ  
การเกษตรแบบ  
ผสมผสาน **เลี้ยงมดแดง**  
ในสวนมะม่วง ไร่ชาไข่มพื

## ๘. ทรัพยากรธรรมชาติ

### ๘.๑ น้ำ

น้ำเป็นปัจจัยสำคัญในการดำรงชีวิตและเศรษฐกิจของตำบลหนองพระเพราะต้องใช้น้ำในการอุปโภคบริโภคและการเกษตรกรรมจากสภาพธรรมชาติของน้ำฝนพื้นที่ตำบลหนองพระได้รับโดยธรรมชาติจะมีความไม่สม่ำเสมอบางครั้งมีมากบ้างมีน้อยบ้างอย่างไรก็ตามการใช้น้ำเพื่อการเกษตรกรรมในพื้นที่ปัจจุบันไม่ได้เป็นการใช้เพื่อการทำนาปีเหมือนในอดีตแต่เป็นการทำนาทั้งปีกล่าวคือหลังจากเก็บเกี่ยวเสร็จก็มีการเตรียมดินเพื่อทำการในรุ่นต่อไปทันทีไม่ได้มีการพักดินเพราะปัจจัยเรื่องน้ำเอื้ออำนวยโดยมีการถือครองที่ดินเพื่อการเกษตรกรรมพื้นที่ที่อยู่ในเขตรับน้ำชลประทานจะได้ใช้ประโยชน์จากน้ำชลประทานซึ่งบางพื้นที่ไม่อยู่ในเขตรับน้ำชลประทานจะทำให้ไม่มีน้ำในการเกษตรกรรม รวมถึงน้ำจากธรรมชาติคือน้ำฝนได้ไม่มากนักก็จะใช้น้ำจากใต้ดินคือขุดเจาะบ่อบาดาลมาใช้ปัจจุบันประสบปัญหาฝนทิ้งช่วงฝนไม่ตกตามฤดูกาลทำให้ขาดแคลนน้ำในฤดูแล้ง

แหล่งน้ำธรรมชาติที่สำคัญและเหมาะในการทำเกษตร ได้แก่ คลองแร่ คลองคันคูและบึงสะเดา แหล่งน้ำธรรมชาติไหลผ่าน ได้แก่ แม่น้ำคำ แม่น้ำคิ

### ๘.๒ ป่าไม้

ในเขตตำบลหนองพระไม่มีป่าไม้แต่มีต้นไม้ที่ชาวบ้านปลูกลักษณะของไม้เป็นไม้ยืนต้นผลัดใบ

### ๘.๒ ภูเขา

ในเขตตำบลหนองพระไม่มีป่าไม้

### ๘.๔ ทรัพยากรธรรมชาติที่สำคัญ

ทรัพยากรธรรมชาติในตำบลหนองพระ เช่น บึงสะเดา (แก้มลิง) ตั้งอยู่ในพื้นที่ หมู่ที่ ๑ บ้านสะเดา และหมู่ที่ ๑๐ บ้านสะเดาน้อย ตำบลหนองพระ อำเภอวังทอง จังหวัดพิษณุโลก

