

คู่มือสำหรับประชาชน

งานที่ให้บริการ

การแจ้งขุดดิน

หน่วยงานที่รับผิดชอบ

กองช่าง เทศบาลตำบลพันเสา

ขอบเขตการให้บริการ

สถานที่/ ช่องทางการให้บริการ

กองช่าง เทศบาลตำบลพันเสา

โทรศัพท์: ๐๕๕ - ๓๖๕๒๕๐ ต่อ ๑๒

โทรสาร : ๐๕๕ - ๓๖๕๒๕๐ ต่อ ๑๕

ระยะเวลาเปิดให้บริการ

วันจันทร์ ถึง วันศุกร์

(ยกเว้นวันหยุดที่ทางราชการกำหนด)

ตั้งแต่เวลา ๐๘.๓๐ - ๑๖.๓๐ น.

หลักเกณฑ์ วิธีการ และเงื่อนไขในการยื่นคำขอ

ผู้ใดประสงค์จะทำการขุดดินโดยมีความลึกจากระดับพื้นดินเกิน ๓.๐๐ เมตร หรือมีพื้นที่ปากบ่อดินเกิน ๑๐,๐๐๐ ตารางเมตร (๖ ไร่ ๑ งาน) หรือมีการขุดดินลึกเกิน /พื้นที่ปากบ่อดินเกินกว่าที่เจ้าพนักงานท้องถิ่นประกาศกำหนด ให้แจ้งต่อเจ้าพนักงานท้องถิ่นตามแบบที่เจ้าพนักงานท้องถิ่นกำหนดโดยยื่นเอกสารแจ้งข้อมูลดังต่อไปนี้

- (๑) แผนผังบริเวณที่ประสงค์จะทำการขุดดิน
- (๒) แผนผังแสดงเขตที่ดินและที่ดินบริเวณข้างเคียง
- (๓) รายการที่กำหนดไว้ในกฎกระทรวงที่ออกตามมาตรา ๖
- (๔) วิธีการขุดดินและการขนดิน
- (๕) ระยะเวลาทำการขุดดิน
- (๖) ชื่อผู้ควบคุมงานซึ่งจะต้องเป็นผู้มีคุณสมบัติตามที่กำหนดในกฎกระทรวง
- (๗) ที่ตั้งสำนักงานของผู้แจ้ง
- (๘) ภาระผูกพันต่างๆที่บุคคลอื่นมีส่วนได้เสียเกี่ยวกับที่ดินที่จะทำการขุดดิน
- (๙) เอกสารและรายละเอียดอื่นๆที่คณะกรรมการกำหนดโดยประกาศในราชกิจจานุเบกษา

ถ้าผู้แจ้งได้ดำเนินการตามที่ระบุไว้ในวรรคหนึ่งโดยถูกต้องแล้ว ให้เจ้าพนักงานท้องถิ่นออกใบรับแจ้งตามแบบที่เจ้าพนักงานท้องถิ่นกำหนดเพื่อเป็นหลักฐานการแจ้งให้แก่ผู้นั้นภายในเจ็ดวันนับแต่วันที่ได้รับแจ้ง และให้ผู้แจ้งเริ่มต้นทำการขุดดินตามที่ได้แจ้งไว้ได้ตั้งแต่วันที่ได้รับแจ้ง

ถ้าการแจ้งเป็นไปโดยไม่ถูกต้อง ให้เจ้าพนักงานท้องถิ่นแจ้งให้แก้ไขให้ถูกต้องภายในเจ็ดวันนับแต่วันที่มีการแจ้งตามวรรคหนึ่ง ถ้าผู้แจ้งไม่แก้ไขให้ถูกต้องภายในเจ็ดวันนับแต่วันที่ผู้แจ้งได้รับแจ้งให้แก้ไขจากเจ้าพนักงานท้องถิ่น ให้เจ้าพนักงานท้องถิ่นมีอำนาจออกคำสั่งให้การแจ้งความวรรคหนึ่งเป็นอันสิ้นผล

ถ้าผู้แจ้งได้แก้ไขให้ถูกต้องภายในเวลาที่กำหนดตามวรรคสาม ให้เจ้าพนักงานท้องถิ่นออกใบรับแจ้งให้แก่ผู้แจ้งภายในสามวันนับแต่วันที่ได้รับแจ้งที่ถูกต้อง

ผู้ได้รับใบแจ้งต้องเสียค่าธรรมเนียมและค่าใช้จ่ายตามที่กำหนดในกฎกระทรวง

ขั้นตอนและระยะเวลาให้บริการ

ขั้นตอน

- เขียนคำขออนุญาตขุดดิน
- เขียนใบแจ้งการขุดดิน (แบบ ด.๑) พ.ร.บ.การขุดดิน และถมดิน พ.ศ. ๒๕๔๓
- ยื่นเอกสารและหลักฐานต่างๆ พร้อมลงลายมือชื่อรับรองสำเนาถูกต้อง
- ตรวจสอบเอกสารหลักฐาน
- เจ้าหน้าที่ตรวจสอบสถานที่ ที่ขออนุญาตขุดดิน
- ออกใบแจ้งการขุดดิน (แบบ ด.๒)
- ผู้ขออนุญาตรับใบแจ้งการขุดดิน พร้อมชำระค่าธรรมเนียม

ระยะเวลา

รวมระยะเวลาในการพิจารณาออกใบอนุญาตรวม ๕ วัน แยกเป็น

- ขั้นตอนในการตรวจสอบสถานที่ขุดดิน ระยะเวลา ๑ วัน
- ขั้นตอนในการตรวจสอบเอกสาร หลักฐานต่างๆ ในการพิจารณาใบอนุญาต ระยะเวลา ๒ วัน
- ขั้นตอนในการตรวจสอบแบบแปลน ต่างๆ ระยะเวลา ๑ วัน
- ขั้นตอนในการออกใบอนุญาต ระยะเวลา ๑ วัน

รายการเอกสารหลักฐานประกอบ

เอกสารหรือหลักฐานที่ต้องใช้

- | | |
|--|--------------|
| ๑. สำเนาทะเบียนบ้านผู้รับแจ้ง | จำนวน ๒ ฉบับ |
| ๒. สำเนาบัตรประชาชนของผู้แจ้ง | จำนวน ๒ ฉบับ |
| ๓. หนังสือมอบอำนาจ (กรณีที่มีมอบให้บุคคลอื่นแจ้งแทน) | จำนวน ๒ ฉบับ |
| ๔. สำเนาทะเบียนบ้านของเจ้าของที่ดิน (กรณีผู้ขออนุญาตไม่ใช่เจ้าของที่ดิน) | จำนวน ๒ ฉบับ |
| ๕. สำเนาบัตรประชาชนของเจ้าของที่ดิน (กรณีผู้ขออนุญาตไม่ใช่เจ้าของที่ดิน) | จำนวน ๒ ฉบับ |
| ๖. หนังสือยินยอมของเจ้าของที่ดิน (กรณีให้บุคคลอื่นขุดดิน) | จำนวน ๒ ฉบับ |
| ๗. สำเนาเอกสารสิทธิในที่ดินที่ขุดดิน | จำนวน ๒ ฉบับ |
| ๘. แผนผังบริเวณ | จำนวน ๒ ฉบับ |
| ๙. แบบแปลนและรายการประกอบแบบแปลน | จำนวน ๒ ฉบับ |
| ๑๐. สำเนารายการคำนวณ (การป้องกันการพังทลายของดิน) | จำนวน ๒ ฉบับ |
| ๑๑. เอกสารแสดงวิธีการขุดดิน | จำนวน ๒ ฉบับ |

หน่วยงานผู้รับผิดชอบ

กองช่าง เทศบาลตำบลพันเสา

ค่าธรรมเนียม

๑. ค่าธรรมเนียมใบแจ้งการขุดดินหรือถมดิน ฉบับละ ๒,๐๐๐ บาท
๒. ค่าคัดสำเนาหรือถ่ายเอกสาร หน้าละ ๕ บาท

บทลงโทษ

ขุดดิน ถมดินโดยไม่มีใบรับแจ้ง (ม.๓๕)

- จำคุก ๑ ปี /ปรับ ๕๐,๐๐๐ บาท

ขุดดิน ถมดินไม่เป็นไปตามกฎกระทรวง (ม.36)

- ปรับ 30,000 บาท/ปรับรายวัน @ 1,000 บาท

ขุดดินลึก 3.00 เมตรและห่างเขตที่ดินน้อยกว่า 2 เท่า ของความลึก

ไม่มีการป้องกัน การพังทลาย (ม.24) ถมดินไม่ทำการระบายน้ำ (ม.26วรรคหนึ่ง)

-ปรับ 10,000 บาท

ขีดขวางพนักงานเจ้าหน้าที่ (ม.38)

-ปรับ 2,000 บาท

การรับเรื่องร้องเรียน

ถ้าการให้บริการไม่เป็นไปตามข้อตกลงที่ระบุไว้ข้างต้นสามารถติดต่อเพื่อร้องเรียนได้ที่

กองช่าง เทศบาลตำบลพันเสา โทรศัพท์ : ๐๕๕ - ๓๖๕๒๕๐ ต่อ ๑๒

ใบแจ้งการขุดดิน/ถมดิน
ตามพระราชบัญญัติการขุดดินและถมดิน พ.ศ.2543

เลขที่รับ.....
วันที่.....
ลงชื่อ.....ผู้รับคำขอ
(.....)

เขียนที่.....

วันที่.....เดือน.....พ.ศ.....

ข้าพเจ้า.....เจ้าของที่ดิน/ผู้ครอบครองที่ดิน/ตัวแทน
 เป็นบุคคลธรรมดา อยู่บ้านเลขที่.....ตรอก/ซอย.....ถนน.....
หมู่ที่.....ตำบล/แขวง.....อำเภอ/เขต.....จังหวัด.....

เป็นนิติบุคคลประเภท.....จดทะเบียนเมื่อ.....
เลขทะเบียน.....มีสำนักงานตั้งอยู่เลขที่.....
ตรอก/ซอย.....ถนน.....หมู่ที่.....
ตำบล/แขวง.....อำเภอ/เขต.....จังหวัด.....
โดย.....ผู้มีอำนาจลงชื่อแทนนิติบุคคลผู้แจ้ง
อยู่บ้านเลขที่.....ตรอก/ซอย.....ถนน.....
หมู่ที่.....ตำบล/แขวง.....อำเภอ/เขต.....จังหวัด.....

มีความประสงค์จะทำการ ขุดดิน/ถมดิน จึงขอแจ้งต่อเจ้าพนักงานท้องถิ่น ดังต่อไปนี้

ข้อ ๑ ทำการขุดดิน/ถมดิน ณ.....ตรอก/ซอย.....ถนน.....

หมู่ที่.....ตำบล/แขวง.....อำเภอ/เขต.....จังหวัด.....

ในโฉนดที่ดิน เลขที่/น.ส.๓ เลขที่/ส.ค.๑ เลขที่/อื่น ๆ

เป็นที่ดินของ

ข้อ ๒ ทำการขุดดิน/ถมดิน โดยมีความลึก/ความสูง จากระดับดินเดิม

เมตร

พื้นที่.....ตารางเมตร เพื่อใช้เป็น.....โดยมีสิ่งก่อสร้างข้างเคียงดังนี้

ทิศเหนือ.....ห่างจากบ่อดิน/เนินดิน.....เมตร

ทิศใต้.....ห่างจากบ่อดิน/เนินดิน.....เมตร

ทิศตะวันออก.....ห่างจากบ่อดิน/เนินดิน.....เมตร

ทิศตะวันตก.....ห่างจากบ่อดิน/เนินดิน.....เมตร

ข้อ ๓ โดยมี.....เลขทะเบียน.....ผู้ควบคุมงาน

ข้อ ๔ กำหนดแล้วเสร็จภายใน.....วัน โดยจะเริ่มขุดดิน/ถมดิน วันที่.....
เดือน.....พ.ศ.....และจะแล้วเสร็จวันที่.....เดือน.....พ.ศ.....

- ข้อ ๕ พร้อมหนังสือฉบับนี้ ข้าพเจ้า ได้แนบเอกสารหลักฐานต่าง ๆ มาด้วยแล้ว คือ
- แผนที่บริเวณที่จะทำการขุดดิน/ถมดิน และแผนที่บริเวณแสดงเขตที่ดินและที่ดินบริเวณข้างเคียง พร้อมทั้งวิธีการขุดดินหรือถมดิน และการรรมดิน จำนวน.....ชุด ชุดละ.....แผ่น
 - รายการที่กำหนดไว้ในกฎกระทรวงที่ออกตามมาตรา ๖ แห่งพระราชบัญญัติการขุดดินและถมดิน พ.ศ.๒๕๔๓
 - ภาระผูกพันต่างๆ ที่บุคคลอื่นมีส่วนได้เสียเกี่ยวกับที่ดินที่จะทำการขุดดิน/ถมดิน
 - สำเนาบัตรประจำตัวประชาชน/สำเนาทะเบียนบ้านของผู้แจ้ง ซึ่งรับรองสำเนาถูกต้องแล้ว จำนวน.....ฉบับ
 - สำเนาหนังสือรับรองจากการจดทะเบียนนิติบุคคล ซึ่งแสดงวัตถุประสงค์ ที่ตั้งสำนักงาน และผู้มีอำนาจ ลงชื่อแทนนิติบุคคลผู้แจ้งที่หน่วยงานซึ่งมีอำนาจรับรอง (กรณีที่ดินบุคคลเป็นผู้แจ้ง)
 - สำเนาบัตรประจำตัวประชาชนของผู้จัดการหรือผู้แทนนิติบุคคลผู้แจ้ง ซึ่งรับรองสำเนาถูกต้องแล้ว จำนวน.....ฉบับ (กรณีที่ดินบุคคลเป็นผู้แจ้ง)
 - หนังสือแสดงความเห็นส่วนตัวแทนของผู้แจ้ง สำเนาบัตรประจำตัวประชาชน และสำเนาทะเบียนบ้านของตัวแทนผู้แจ้ง ซึ่งรับรองสำเนาถูกต้องเรียบร้อยแล้ว (กรณีมีการมอบอำนาจให้ผู้อื่นแจ้งแทน)
 - รายการคำนวณ ๑ ชุด จำนวน.....แผ่น
 - หนังสือรับรองว่าเป็นผู้ออกแบบและคำนวณการขุดดิน/ถมดิน จำนวน.....ฉบับ พร้อมทั้งสำเนาบัตรอนุญาตเป็นผู้ประกอบวิชาชีพวิศวกรรมควบคุม ซึ่งรับรองสำเนาถูกต้องแล้ว จำนวน.....ฉบับ (กรณีทำงานมีลักษณะ ขนาด อยู่ในประเภทวิชาชีพวิศวกรรมควบคุม)
 - สำเนาโฉนดที่ดิน เลขที่/ น.ส.๓ เลขที่/ ส.ค.๑ เลขที่.....ที่จะทำการขุดดิน/ถมดิน ขนาดเท่าต้นฉบับจริง ซึ่งรับรองสำเนาถูกต้องแล้ว จำนวน.....ฉบับ
 - หนังสือสำเนายินยอมของเจ้าของที่ดิน สำเนาบัตรประจำตัวประชาชน หรือสำเนาหนังสือรับรองการจดทะเบียนนิติบุคคล ซึ่งแสดงวัตถุประสงค์ และผู้มีอำนาจลงชื่อแทนนิติบุคคลเจ้าของที่ดิน ที่หน่วยงานซึ่งมีอำนาจรับรอง สำเนาบัตรประจำตัวประชาชนและสำเนาทะเบียนบ้านของผู้จัดการหรือผู้แทนนิติบุคคล เจ้าของที่ดิน ซึ่งรับรองสำเนาถูกต้อง จำนวน.....ฉบับ (กรณีที่เป็นที่ดินของบุคคลอื่น)
 - หนังสือแสดงความยินยอมของผู้ควบคุมงานตามข้อ ๓ จำนวน.....ฉบับ
 - สำเนาใบอนุญาตเป็นผู้ประกอบวิชาชีพวิศวกรรมควบคุมงาน ซึ่งรับรองสำเนาถูกต้อง จำนวน.....ฉบับ (เฉพาะกรณีทำงานมีลักษณะ ขนาด อยู่ในประเภทเป็นวิชาชีพวิศวกรรมควบคุม)
 - เอกสารและรายละเอียด อื่น ๆ
- ข้อ ๖ ข้าพเจ้าขอชำระค่าธรรมเนียมและค่าใช้จ่าย ตามกฎกระทรวงซึ่งออกตามมาตรา ๑๐ แห่งพระราชบัญญัติการขุดดินและถมดิน พ.ศ.๒๕๔๓

(ลงชื่อ).....ผู้แจ้ง
(.....)

หมายเหตุ

- (1) ข้อความใดไม่ใช้ให้ขีดฆ่า (2) ใส่เครื่องหมาย ✓ ในช่อง ที่ต้องการ

หนังสือยินยอมให้ดำเนินการขุดดิน/ถมดิน

เขียนที่.....

วันที่.....เดือน.....พ.ศ.....

ข้าพเจ้า.....ตั้งบ้านเรือนที่อยู่บ้านเลขที่.....หมู่ที่.....
ตรอก/ซอย.....ตำบล.....อำเภอ.....จังหวัด.....

ยินยอมให้.....เข้าดำเนินการขุดดิน/ถมดินในที่ดิน.....เลขที่.....

ดังกล่าวได้โดยยินยอมให้ทำการขุดดิน/ถมดิน ในเนื้อที่.....ตารางเมตร มีขนาดที่ดิน ดังนี้

ทิศเหนือ ยาว.....เมตร จด.....

ทิศใต้ ยาว.....เมตร จด.....

ทิศตะวันออก ยาว.....เมตร จด.....

ทิศตะวันตก ยาว.....เมตร จด.....

ข้าพเจ้ายินยอมให้.....ขุดดิน/ถมดินในที่ดินดังกล่าวนี้ เพราะเป็น.....
.....และได้แนบ.....มาด้วยแล้ว

(ถ้าผู้ให้เช่าให้แนบสำเนาสัญญาเช่าที่ดิน หรือถ้ามีหนังสือแสดงสิทธิ์อย่างอื่นให้แนบมาด้วย)

พร้อมกันนี้ ข้าพเจ้าได้แสดงแผนผังโฉนดที่ดินและเขตที่ดิน ที่ยินยอมให้.....
ขุดดิน/ถมดินไว้หลังหนังสือนี้แล้ว

(ลงชื่อ).....ผู้ถือกรรมสิทธิ์ที่ดิน
(.....)

(ลงชื่อ).....พยาน
(.....)

(ลงชื่อ).....พยาน
(.....)

ข้าพเจ้ารับรองว่าลายมือชื่อหรือลายพิมพ์นิ้วมือข้างบนนี้เป็นของผู้ถือกรรมสิทธิ์ที่ดินตามสำเนาเอกสารสิทธิ์ที่ดิน
ดังกล่าวข้างบนนี้จริง

(ลงชื่อ).....ผู้ขออนุญาต

(ลงชื่อ).....พยาน

(ลงชื่อ).....พยาน

คำเตือน หนังสือรับรองการปลูกสร้างอาคารนี้ห้ามมีการขุด ขีด ลบ ฆ่า ไม่ว่าจะกรณีใดๆ เว้นแต่ผู้ถือ
กรรมสิทธิ์ที่ดินจะรับรองการขีดฆ่านั้น เป็นลายลักษณ์อักษรเฉพาะแห่งไว้

*(ให้แนบสำเนาบัตรประจำตัวประชาชนสำเนาทะเบียนบ้านและสำเนาเอกสารสิทธิ์ที่ดิน ที่รับรองสำเนาแล้วประกอบด้วย)

บัญชีรายการเอกสารประกอบใบแจ้งการขุดดินหรือถมดิน ตามพระราชบัญญัติการขุดดินและถมดิน พ.ศ.๒๕๔๓

ของ.....โทร.

ลำดับที่	รายการ	หมายเหตุ
<input type="checkbox"/> ๑.	ใบแจ้งการขุดดินหรือถมดิน (แบบ ขถด.๑)	- เท่าฉบับจริง
<input type="checkbox"/> ๒.	สำเนาบัตรประจำตัวและสำเนาทะเบียนบ้านของผู้แจ้ง	- กรณีขุดดิน/ถมดินในที่ดินผู้อื่น
<input type="checkbox"/> ๓.	สำเนาภาพถ่ายโฉนดที่ดิน/น.ส.๓/ส.ค. ๑ เลขที่	- กรณีที่งานมีลักษณะ ขนาด อยู่ใน
<input type="checkbox"/> ๔.		ประเภทวิชาชีพวิศวกรรมควบคุม
<input type="checkbox"/> ๕.	หนังสือยินยอมให้ขุดดิน/ถมดินในที่ดิน	พร้อมภาพถ่ายใบอนุญาต
<input type="checkbox"/> ๖.	หนังสือรับรองผู้ประกอบการวิชาชีพวิศวกรรมควบคุม ผู้ทำรายการคำนวณ/	- กรณีนิติบุคคล
<input type="checkbox"/> ๗.	ออกแบบ	- ปิดอาคารแอสตัมป์ ๓๐ บาท
<input type="checkbox"/> ๘.	หนังสือยินยอมวิศวกรผู้ควบคุมงาน (แบบ ขถด.๗)	
<input type="checkbox"/> ๙.	แบบแปลน แพนผังบริเวณ รายการประกอบแบบ จำนวน.....ชุด	
<input type="checkbox"/> ๑๐.	รายการคำนวณความมั่นคงแข็งแรงโครงสร้าง จำนวน ๑ ชุด	
<input type="checkbox"/> ๑๑.	หนังสือรับรองการจดทะเบียนและผู้มีอำนาจลงนาม	
	หนังสือมอบอำนาจให้ผู้อื่นทำการแทน	
	หนังสือหรือเอกสารที่เกี่ยวข้อง	

(ลงชื่อ).....ผู้แจ้ง

(ลงชื่อ).....ผู้ตรวจรับเอกสาร

(.....)

(.....)

ใบรับแจ้งการขุดดิน ตามพระราชบัญญัติการขุดดินและถมดิน พ.ศ.๒๕๔๓

เลขที่...../.....

เจ้าพนักงานท้องถิ่นได้รับแจ้งจาก.....

เจ้าของที่ดิน/ผู้รับมอบอำนาจ ว่ามีความประสงค์จะทำการขุดดิน/ถมดิน /ลึก/สูง.....เมตร พื้นที่ปากบ่อ/ดินถม.....ตารางเมตร ในโฉนดที่ดิน/น.ส.๓/น.ส.๓/ส.ค.๑ เลขที่..... หรือเอกสารสิทธิ์

ในที่ดินที่มีชื่อเรียกอย่างอื่น.....ที่ถนน.....

หมู่ที่.....ตำบล/แขวง.....อำเภอ/เขต.....จังหวัด.....


ซึ่งอยู่ในเขตเทศบาลตำบลหนองบัววง โดย.....เป็นเจ้าของที่ดิน

กำหนดแล้วเสร็จ.....วัน มี.....เป็นผู้ออกแบบและคำนวณ และ


.....เป็นผู้ควบคุมงาน

พร้อมเอกสารหลักฐานต่างๆแล้ว

เจ้าพนักงานท้องถิ่นได้ตรวจสอบปรากฏว่า

๑.  ไม่ถูกต้อง ให้ผู้แจ้งแก้ไขให้ถูกต้องภายในเจ็ดวัน นับแต่วันที่ผู้แจ้งได้รับแจ้งให้แก้ไข จากเจ้าพนักงานท้องถิ่น หากไม่สามารถแก้ไขภายในกำหนดจะเสียสิทธิ์การขุดดิน/ถมดินในระยะเวลาที่เจ้าพนักงานท้องถิ่นที่จะต้องปฏิบัติตามมาตรา ๑๗ วรรคหนึ่ง โดยมีรายการแก้ไข ดังนี้.....

.....

๒.  ถูกต้อง ให้ผู้แจ้งเริ่มต้นทำการขุดดิน/ถม ได้ตั้งแต่วันที่.....เดือน.....

พ.ศ.....จนถึงวันที่.....เดือน.....พ.ศ.....และได้รับ

ค่าธรรมเนียม.....บาท

ค่าใช้จ่าย.....บาท รวมทั้งสิ้น.....บาท (.....)


ออกให้ ณ วันที่.....เดือน.....พ.ศ.....

(ลงมือชื่อ).....

(.....)

นายกเทศมนตรีตำบลพันเสา

๑.ข้อความใดไม่ใช่ให้ขีดฆ่า

๒.ใส่เครื่องหมาย / ในช่อง 

(พลิก)

คำเตือน ผู้ขุดดิน/ถมดิน หรือเจ้าของที่ดินมีหน้าที่ที่จะต้องปฏิบัติ ดังนี้

- (๑) ตามแผนผังบริเวณ แบบแปลน และรายการประกอบแบบแปลน
- (๒) ตามมาตรา ๑๙ มาตรา ๒๐ มาตรา ๒๑ และมาตรา ๒๕
- (๓) ตามคำสั่งของเจ้าพนักงานท้องถิ่น/พนักงานเจ้าหน้าที่
- (๔) การฝ่าฝืน (1) - (3) อาจมีโทษปรับ โทษจำ หรือทั้งจำทั้งปรับแล้วแต่กรณี

ติดอากร
แสตมป์ ๕ บาท

หนังสือมอบอำนาจ

(ใช้ในกรณีผู้แจ้งการขุดดิน/ถมดิน ให้บุคคลอื่นยื่นใบแจ้งการขุดดิน/ถมดินต่อเจ้าพนักงานท้องถิ่น)

ข้าพเจ้า.....

อยู่บ้านเลขที่.....ตรอก/ซอย.....ถนน.....

หมู่ที่.....ตำบล/แขวง.....อำเภอ/เขต.....จังหวัด.....

รหัสไปรษณีย์.....โทรศัพท์.....

ขอมอบอำนาจให้นาย.....

อยู่บ้านเลขที่.....ตรอก/ซอย.....ถนน.....

หมู่ที่.....ตำบล/แขวง.....อำเภอ/เขต.....จังหวัด.....

รหัสไปรษณีย์.....โทรศัพท์.....เป็นผู้นำเสนอใบแจ้งการขุดดิน/ถมดิน หรือติดต่อกับเจ้าหน้าที่ของ
องค์กรปกครองส่วนท้องถิ่นในเรื่องที่เกี่ยวข้องกับการแจ้งการขุดดิน/ถมดินต่อเจ้าพนักงานท้องถิ่นโดยให้ถือว่าการกระทำ
ใดๆตามข้อความข้างต้นของนาย.....เสมือนหนึ่งเป็นการกระทำของข้าพเจ้า

(ลงชื่อ).....ผู้มอบอำนาจ
(.....)

(ลงชื่อ).....ผู้รับมอบอำนาจ
(.....)

(ลงชื่อ).....พยาน
(.....)

(ลงชื่อ).....พยาน
(.....)

หนังสือรับรองของผู้ประกอบวิชาชีพวิศวกรรมควบคุม

ข้าพเจ้า.....

อยู่บ้านเลขที่.....ตรอก/ซอย.....ถนน.....

หมู่ที่.....ตำบล/แขวง.....อำเภอ/เขต.....จังหวัด.....

รหัสไปรษณีย์.....โทรศัพท์.....

ได้รับใบอนุญาตเป็นผู้ประกอบวิชาชีพวิศวกรรมควบคุม ประเภท.....เลขทะเบียน.....

ตั้งแต่วันที่.....เดือน.....พ.ศ.....ถึง วันที่.....เดือน.....พ.ศ.....

เป็นผู้ออกแบบและคำนวณ/ผู้ควบคุมงาน การขุดดิน/ถมดิน ลึก/สูง.....เมตร พื้นที่

ปากบ่อ/ถมดิน.....ตารางเมตรในโฉนดที่ดิน/น.ส.๓/น.ส.๓ก/ส.ค.๑ เลขที่.....

หรือเอกสารสิทธิ์ในที่ดินที่มีชื่อเรียกอย่างอื่น.....

ที่ถนน.....หมู่ที่.....ตำบล/แขวง.....อำเภอ/เขต.....

จังหวัด.....ซึ่งอยู่ในเขต.....

ให้กับ.....

(ลงชื่อ).....ผู้ออกแบบและคำนวณ/ผู้ควบคุมงาน
(.....)

(ลงชื่อ).....ผู้แจ้ง
(.....)

(ลงชื่อ).....พยาน
(.....)

(ลงชื่อ).....พยาน
(.....)