



แผนพัฒนาท้องถิ่น

(พ.ศ. ๒๕๖๑ – ๒๕๖๕)

องค์การบริหารส่วนตำบลท่าฉนวน
อำเภอทองไทร จังหวัดสุโขทัย

วิสัยทัศน์ :

“ส่งเสริมและพัฒนา แก้ไขปัญหา พัฒนาอย่างเป็นระบบ”

ยุทธศาสตร์การพัฒนา :

๑. การพัฒนาด้านโครงสร้างพื้นฐาน
๒. การพัฒนาด้านบริหารจัดการทรัพยากรน้ำ
๓. การพัฒนาด้านคุณภาพชีวิต และสังคม
๔. การพัฒนาด้านเศรษฐกิจ และแก้ไขปัญหาความยากจน
๕. การป้องกันและรักษาความสงบสุข
๖. การพัฒนาด้านบริหารจัดการภาครัฐที่ดี
๗. การพัฒนาด้านการท่องเที่ยว



แผนพัฒนาท้องถิ่น (พ.ศ. ๒๕๖๑ - ๒๕๖๕)

องค์การบริหารส่วนตำบลท่าฉนวน
อำเภอคลองไทรลาด จังหวัดสุโขทัย

โดย องค์การบริหารส่วนตำบลท่าฉนวน
เลขที่ ๒ หมู่ที่ ๔ ตำบลท่าฉนวน อำเภอคลองไทรลาด จังหวัดสุโขทัย ๖๔๑๗๐
โทรศัพท์ ๐-๕๕๖๕-๕๑๘๘ โทรสาร ๐-๕๕๖๕-๕๑๘๘ ต่อ ๑๔



ประกาศองค์การบริหารส่วนตำบลท่าฉนวน
เรื่อง ประกาศใช้แผนพัฒนาท้องถิ่น (พ.ศ. ๒๕๖๑ - ๒๕๖๕)
องค์การบริหารส่วนตำบลท่าฉนวน อำเภอกงไกรลาศ จังหวัดสุโขทัย

ตามที่องค์การบริหารส่วนตำบลท่าฉนวน ได้ดำเนินการทบทวนแผนพัฒนาท้องถิ่น (พ.ศ. ๒๕๖๑ - ๒๕๖๔) เพื่อปรับให้เป็นแผนพัฒนาท้องถิ่นที่มีระยะเวลาการดำเนินงาน ๕ ปี ตามหนังสือกระทรวงมหาดไทย ด่วนที่สุด ที่ มท ๐๘๑๐.๓/ว ๒๙๓๑ ลงวันที่ ๑๕ พฤษภาคม ๒๕๖๐ ซึ่งร่างแผนพัฒนาท้องถิ่น (พ.ศ. ๒๕๖๑ - ๒๕๖๕) ได้รับความเห็นชอบจากประชาคมท้องถิ่น คณะกรรมการสนับสนุนการจัดทำแผนพัฒนาท้องถิ่น และคณะกรรมการพัฒนาองค์การบริหารส่วนตำบลท่าฉนวนแล้ว นั้น

อาศัยอำนาจตามความในหมวดที่ ๔ ข้อ ๒๑ ข้อ ๒๒ และ หมวดที่ ๕ แห่งระเบียบกระทรวงมหาดไทยว่าด้วยแผนพัฒนาองค์การปกครองส่วนท้องถิ่น พ.ศ. ๒๕๔๘ แก้ไขเพิ่มเติมฉบับที่ ๓ พ.ศ. ๒๕๖๑ ประกาศใช้แผนพัฒนาท้องถิ่น (พ.ศ. ๒๕๖๑ - ๒๕๖๕) เพื่อใช้เป็นกรอบ และ แนวทางในการพัฒนาองค์การบริหารส่วนตำบลท่าฉนวนปีงบประมาณ พ.ศ. ๒๕๖๑ - ๒๕๖๕ ต่อไป

ประกาศ ณ วันที่ ๑๕ เดือน มิถุนายน พ.ศ. ๒๕๖๒

(นายชูชีพ จันทรหอม)

นายกองค์การบริหารส่วนตำบลท่าฉนวน

คำนำ

เนื่องด้วยตามพระราชบัญญัติสภาตำบลและองค์การบริหารส่วนตำบล พ.ศ. ๒๕๓๗ แก้ไขเพิ่มเติมถึง ฉบับที่ ๖ พ.ศ. ๒๕๕๒ มาตรา ๔๖ พระราชบัญญัติกำหนดแผนและขั้นตอนการกระจายอำนาจให้แก่องค์กรปกครองส่วนท้องถิ่น พ.ศ. ๒๕๔๒ หมวด ๒ มาตรา ๑๖ (๑) ระเบียบกระทรวงมหาดไทยว่าด้วยการจัดทำแผนพัฒนาขององค์การปกครองส่วนท้องถิ่น พ.ศ. ๒๕๔๘ และที่แก้ไขเพิ่มเติมถึง (ฉบับที่ ๓) พ.ศ. ๒๕๖๑ ได้กำหนดให้องค์กรปกครองส่วนท้องถิ่นมีอำนาจและหน้าที่ในการจัดทำแผนพัฒนาท้องถิ่นเพื่อใช้เป็นกรอบในการจัดงบประมาณรายจ่ายประจำปี งบประมาณรายจ่ายเพิ่มเติม และงบประมาณจากเงินสะสมในช่วงของแผนนั้น

ดังนั้น เพื่อให้การดำเนินการให้เป็นไปตามกฎหมายดังกล่าว องค์การบริหารส่วนตำบลท่าฉนวน จึงดำเนินการทบทวนแผนพัฒนาท้องถิ่นสี่ปี (พ.ศ. ๒๕๖๑ - ๒๕๖๔) ตามหนังสือชักซ้อมของกระทรวงมหาดไทยด่วนที่สุด ที่ มท ๐๘๑๐.๓/ว ๒๙๓๑ ลงวันที่ ๑๕ พฤษภาคม ๒๕๖๐ และจัดทำแผนพัฒนาท้องถิ่น (พ.ศ. ๒๕๖๑ - ๒๕๖๕) ซึ่งมีระยะเวลาการดำเนินงานของแผนพัฒนาท้องถิ่น ๕ ปีขึ้น เพื่อใช้เป็นแนวทางในการบริหารพัฒนาท้องถิ่นให้บรรลุตามวัตถุประสงค์และเป้าหมาย ก่อให้เกิดประโยชน์และสามารถตอบสนองความต้องการพัฒนาของประชาชนในเขตองค์การบริหารส่วนตำบลท่าฉนวนได้ ทั้งนี้้องค์การบริหารส่วนตำบลท่าฉนวนได้ดำเนินการตามขั้นตอนการจัดทำแผนพัฒนาท้องถิ่น ดังนี้

๑. คณะกรรมการพัฒนาท้องถิ่น จัดประชุมประชาคมท้องถิ่น ส่วนราชการรัฐวิสาหกิจที่เกี่ยวข้อง เพื่อแจ้งแนวทางการพัฒนาท้องถิ่น รับทราบปัญหาความต้องการ ประเด็นการพัฒนา ประเด็นที่เกี่ยวข้อง และแนวทางปฏิบัติที่เหมาะสมกับสภาพพื้นที่เพื่อนำมากำหนดแนวทางการจัดทำแผนพัฒนาท้องถิ่น โดยให้นำข้อมูลพื้นฐานในการพัฒนาจากหน่วยงานต่างๆ และข้อมูลในแผนพัฒนาหมู่บ้าน หรือแผนชุมชนมาพิจารณาประกอบการทบทวนแผนพัฒนาท้องถิ่น

๒. คณะกรรมการสนับสนุนการจัดทำแผนพัฒนาท้องถิ่น รวบรวมแนวทางและข้อมูลนำมาวิเคราะห์เพื่อจัดทำร่างแผนพัฒนาท้องถิ่นแล้วเสนอคณะกรรมการพัฒนาท้องถิ่น

๓. คณะกรรมการพัฒนาท้องถิ่นพิจารณาร่างแผนพัฒนาท้องถิ่นเพื่อส่งเสนอแนะผู้บริหารท้องถิ่น

๔. กรณี้องค์การบริหารส่วนตำบล ให้ผู้บริหารท้องถิ่นเสนอร่างแผนท้องถิ่นต่อสภาองค์การบริหารส่วนตำบล เพื่อให้ความเห็นชอบก่อนแล้วผู้บริหารท้องถิ่น จึงพิจารณาอนุมัติและประกาศใช้แผนพัฒนาท้องถิ่น (พ.ศ. ๒๕๖๑ - ๒๕๖๕)

บัดนี้ สภาองค์การบริหารส่วนตำบลวังโพธิ์ ได้พิจารณาเห็นชอบร่างแผนพัฒนาท้องถิ่น (พ.ศ. ๒๕๖๑ - ๒๕๖๕) ขององค์การบริหารส่วนตำบลท่าฉนวน ในคราวประชุม สมัยวิสามัญ สมัยที่ ๑ ครั้งที่ ๑/๒๕๖๒ เมื่อวันที่ ๑๕ มิถุนายน พ.ศ. ๒๕๖๒ ณ ห้องประชุมองค์การบริหารส่วนตำบลท่าฉนวน นายกององค์การบริหารส่วนตำบลท่าฉนวน จึงอนุมัติแผนพัฒนาท้องถิ่นดังกล่าว และดำเนินการประกาศใช้ต่อไป

นายกองค์การบริหารส่วนตำบลท่าฉนวน

วันที่ ๑๕ มิถุนายน พ.ศ. ๒๕๖๒

แผนพัฒนาท้องถิ่น (พ.ศ. ๒๕๖๑ - ๒๕๖๕)

โดยองค์การบริหารส่วนตำบลท่าฉนวน อำเภอคลองไทร จังหวัดสุโขทัย

สารบัญ

เรื่อง	หน้า
ส่วนที่ ๑ สภาพทั่วไป และข้อมูลพื้นฐาน.....	๑
ส่วนที่ ๒ ยุทธศาสตร์การพัฒนากองคกรปกครองส่วนท้องถิ่น.....	๓๒
ส่วนที่ ๓ การนำแผนไปสู่การปฏิบัติ.....	๑๐๘
- บัญชีสรุปโครงการพัฒนา (แบบ ผ.๐๑).....	๑๑๐
รายละเอียดโครงการพัฒนา (แบบ ผ.๐๒)	
- โครงการตามยุทธศาสตร์ที่ ๑ การพัฒนาด้านโครงสร้างพื้นฐาน.....	๑๑๓
- โครงการตามยุทธศาสตร์ที่ ๒ การพัฒนาด้านบริหารจัดการน้ำ.....	๑๗๐
- โครงการตามยุทธศาสตร์ที่ ๓ การพัฒนาด้านคุณภาพชีวิตและสังคม.....	๑๙๖
- โครงการตามยุทธศาสตร์ที่ ๔ การพัฒนาด้านเศรษฐกิจ.....	๒๒๕
- โครงการตามยุทธศาสตร์ที่ ๕ การพัฒนาด้านการป้องกันและรักษาความสงบสุข.....	๒๓๖
- โครงการตามยุทธศาสตร์ที่ ๖ การพัฒนาด้านการบริหารจัดการภาครัฐที่ดี.....	๒๔๑
- โครงการตามยุทธศาสตร์ที่ ๗ การพัฒนาด้านการท่องเที่ยว.....	๒๕๓
- รายละเอียดโครงการพัฒนา (แบบ ผ.๐๒/๑) ประสานแผนพัฒนาท้องถิ่น.....	๒๕๕
- บัญชีครุภัณฑ์ (แบบ ผ.๐๓).....	๒๕๗
ส่วนที่ ๔ การติดตามประเมินผล.....	๒๖๘

ส่วนที่ ๑
สภาพทั่วไปและข้อมูลพื้นฐาน
ขององค์การบริหารส่วนตำบลท่าฉนวน อำเภอองไกรลาศ จังหวัดสุโขทัย

ส่วนที่ ๑ สภาพทั่วไปและข้อมูลพื้นฐาน

๑. ด้านกายภาพ

๑.๑ ที่ตั้งของหมู่บ้านหรือชุมชนตำบล

ตำบลท่าฉนวน เป็นตำบลหนึ่งในจำนวน ๑๑ ตำบล ของอำเภอองไกรลาศ จังหวัดสุโขทัย ตำบลท่าฉนวน มีเนื้อที่ประมาณ ๘๘.๕ ตารางกิโลเมตรหรือประมาณ ๕๕,๓๑๒ ไร่ประกอบด้วยเขตการปกครอง ๑๒ หมู่บ้าน และ ๑ องค์กรปกครองส่วนท้องถิ่น ได้แก่ องค์การบริหารส่วนตำบลท่าฉนวน ซึ่งมีที่ทำการตั้งอยู่เลขที่ ๒ หมู่ที่ ๔ ตำบลท่าฉนวน อำเภอองไกรลาศ จังหวัดสุโขทัย ห่างจากที่ว่าการอำเภอองไกรลาศ ไปทางทิศตะวันตกเฉียงใต้ของอำเภอองไกรลาศ ประมาณ ๒๓ กิโลเมตร การเดินทางเข้าสู่พื้นที่สามารถเดินทางได้โดยรถยนต์ และอยู่ห่างจากศาลากลางจังหวัดสุโขทัย ประมาณ ๒๐ กิโลเมตร

๑.๒ ลักษณะภูมิประเทศ

สภาพโดยทั่วไปเป็นพื้นที่ราบลุ่ม เป็นหนอง ลำคลองหลายสาย มีน้ำท่วมขังเมื่อถึงฤดูฝน หรือฤดูน้ำหลาก และขาดแคลนน้ำในฤดูแล้ง

๑.๓ ลักษณะภูมิอากาศ

ลักษณะอากาศมีลักษณะร้อนชื้น อากาศเปลี่ยนแปลงไปตามฤดู ซึ่งมี ๓ ฤดู ดังนี้

ฤดูร้อน เริ่มตั้งแต่กลางเดือนกุมภาพันธ์ ไปจนถึงกลางเดือนพฤษภาคม อากาศร้อนและแห้งแรง แต่บางครั้งอาจมีอากาศเย็น บ้างครั้งเกิดพายุฝนฟ้าคะนองและลมกระโชกแรงหรืออาจมีลูกเห็บตก ก่อให้เกิดความเสียหายแก่ประชาชนทุกปี เรียกว่า “พายุฤดูร้อน” อากาศร้อน จะมีอุณหภูมิระหว่าง ๓๕ – ๓๙.๙ องศาเซลเซียส ร้อนจัด มีอุณหภูมิประมาณ ๔๐ องศาเซลเซียสขึ้นไป

ฤดูฝน เริ่มตั้งแต่กลางเดือนพฤษภาคม ฝนตกมากในช่วงเดือน พฤษภาคม – ตุลาคม แต่อาจเกิด “ช่วงฝนทิ้ง” ซึ่งอาจนานประมาณ ๑ – ๒ สัปดาห์หรือบางปีอาจเกิดขึ้นรุนแรงและมีฝนน้อยนานนับเดือน ในเดือนกรกฎาคม แต่ในเขตองค์การบริหารส่วนตำบลไม่เคยเกิดอุทกภัยรุนแรง มีฝนตกเฉลี่ยประมาณ ๙๐๐ มิลลิเมตร

ฤดูหนาว เริ่มตั้งแต่กลางเดือนตุลาคมถึงกลางเดือนกุมภาพันธ์ ในช่วงกลางเดือนตุลาคม นานราว ๑-๒ สัปดาห์ เป็นช่วงเปลี่ยนฤดูจากฤดูฝนเป็นฤดูหนาว อากาศแปรปรวนไม่แน่นอน อาจเริ่มมีอากาศเย็นหรืออาจยังมีฝนฟ้าคะนอง อากาศหนาว อุณหภูมิต่ำสุด ประมาณ ๑๕ องศา

๑.๔ ลักษณะของดิน

สภาพดินเป็นดินร่วนปนทราย และดินเหนียว พื้นที่ส่วนใหญ่เหมาะแก่การทำเกษตรกรรม

๑.๕ ลักษณะของแหล่งน้ำ

- มีแหล่งน้ำที่ใช้สำหรับการอุปโภค-บริโภค จำนวนประปา ๒๒ แห่ง
- มีแหล่งน้ำตามธรรมชาติ ดังนี้
 - แม่น้ำยม จำนวน ๑ สาย
 - คลอง จำนวน ๓๒ แห่ง ดังนี้

แผนพัฒนาท้องถิ่น (พ.ศ. ๒๕๖๑ – ๒๕๖๕)

โดยองค์การบริหารส่วนตำบลท่าฉนวน อำเภอองไกรลาศ จังหวัดสุโขทัย

๑. คลองกรด	หมู่ที่ ๑	๑๗. คลองหนองขุ่น	หมู่ที่ ๙
๒. คลองวังผลาญ	หมู่ที่ ๑	๑๘. คลองตลิ่งชัน	หมู่ที่ ๖
๓. คลองสะพานมา	หมู่ที่ ๑ และหมู่ที่ ๗	๑๙. คลองกรุงไกร	หมู่ที่ ๖
๔. คลองวังน้ำเย็น	หมู่ที่ ๒	๒๐. คลองท่าลาด	หมู่ที่ ๗
๕. คลองสะเกต	หมู่ที่ ๒		
๖. คลองหนองบัว	หมู่ที่ ๒	๒๑. คลองขมิ้น	หมู่ที่ ๗
๗. คลองแห้ง	หมู่ที่ ๓	๒๒. คลองหนองกบ	หมู่ที่ ๘
๘. คลองข่อมตาล	หมู่ที่ ๔	๒๓. คลองข่อย	หมู่ที่ ๘
๙. คลองวัดพุด	หมู่ที่ ๔	๒๔. คลองชลัน	หมู่ที่ ๘ เชื่อมหมู่ที่ ๑๐
๑๐. คลองหนองปากบาง	หมู่ที่ ๔	๒๕. คลองอีเปื่อย	หมู่ที่ ๙
๑๑. คลองสามขา	หมู่ที่ ๔	๒๖. คลองปากบาก	หมู่ที่ ๙
๑๒. คลองลานม่วง	หมู่ที่ ๕	๒๗. คลองยาง	หมู่ที่ ๙
๑๓. คลองหนองโปร่งนก (เสือกินหมู)	หมู่ที่ ๕	๒๘. คลองหนองขุ่น	หมู่ที่ ๙
๑๔. คลองไ้อ์ซอด	หมู่ที่ ๕	๒๙. คลองวังถ้ำ	หมู่ที่ ๑๐
๑๕. คลองหนองปลาหมอ	หมู่ที่ ๗	๓๐. คลองน้ำหัก	หมู่ที่ ๑๐
๑๖. คลองบ้านนายหมูน	หมู่ที่ ๗	๓๑. คลองขนุน	หมู่ที่ ๑๒
		๓๒. คลองหนองลาวตาย	หมู่ที่ ๔

- หนอง จำนวน ๘ แห่ง ดังนี้

๑) หนองข่อมตาล	หมู่ที่ ๔	๕) หนองแม่ลอน	หมู่ที่ ๗
๒) หนองน้ำเรือ	หมู่ที่ ๕ และหมู่ที่ ๑๒	๖) หนองกบ	หมู่ที่ ๘
๓) หนองกรุงไกร	หมู่ที่ ๖	๗) หนองขุ่น	หมู่ที่ ๙
๔) หนองพันลำ	หมู่ที่ ๗	๘) หนองโปร่งนก	หมู่ที่ ๑๑

- ฝายน้ำล้น จำนวน ๔ แห่ง

- ท่อลอดเหลี่ยม จำนวน ๔๐ แห่ง

- ประตูปิด-เปิดน้ำ จำนวน ๒ แห่ง

๑.๖ ลักษณะของไม้และป่าไม้

ในเขตตำบลท่าฉนวนไม่มีพื้นที่ป่า ไม่มีพื้นที่อยู่ในเขตรักษาพันธุ์สัตว์ป่า และเขตอุทยานแห่งชาติ แต่มีต้นไม้ที่ชาวบ้านปลูกลักษณะของไม้เป็นไม้ยืนต้นผลัดใบ และต้นไม้ที่เกิดขึ้นเองตามธรรมชาติ

๒. ด้านการเมือง/การปกครอง

๒.๑ เขตการปกครอง

- อาณาเขต

ทิศเหนือ ติดต่อบ้านหลุม อำเภอเมืองสุโขทัย จังหวัดสุโขทัย และตำบลป่าแฝก อำเภอกงไกรลาศ จังหวัดสุโขทัย

ทิศใต้ ติดต่อบ้านนิคมพัฒนา อำเภอบางระกำ จังหวัดพิษณุโลก และตำบลทุ่งยางเมือง, ตำบลหนองกระดิ่ง และตำบลโตนด อำเภอคีรีมาศ จังหวัดสุโขทัย

ทิศตะวันออก ติดต่อบ้านหนองตุมและตำบลกง อำเภอเมืองสุโขทัย จังหวัดสุโขทัย

ทิศตะวันตก ติดต่อบ้านทุ่งหลวง อำเภอคีรีมาศ จังหวัดสุโขทัย และตำบลปากพระ อำเภอเมืองสุโขทัย จังหวัดสุโขทัย

แผนพัฒนาท้องถิ่น (พ.ศ. ๒๕๖๑ - ๒๕๖๕)

โดยองค์การบริหารส่วนตำบลท่าฉนวน อำเภอกงไกรลาศ จังหวัดสุโขทัย

๒.๒ เขตหมู่บ้านและผู้นำชุมชน

ในส่วนของกรปกครองท้องที่ ตำบลท่าฉนวนแบ่งเขตการปกครองเป็น ๑๒ หมู่บ้าน และมีผู้นำชุมชนที่เข้มแข็ง และมีศักยภาพ ดังนี้

หมู่ที่ ๑	บ้านท่าฉนวน	ผู้ใหญ่บ้าน	นายพิรพงษ์	คำพวง
หมู่ที่ ๒	บ้านหนองบัว	กำนัน	นายนรินทร์	จิตรพินิจ
หมู่ที่ ๓	บ้านทางตลาด	ผู้ใหญ่บ้าน	นายชาญเกียรติ	เปรมปราย
หมู่ที่ ๔	บ้านข่อมตาล	ผู้ใหญ่บ้าน	นายฉลาม	เทียนทอง
หมู่ที่ ๕	บ้านน้ำเรือ่ง	ผู้ใหญ่บ้าน	นายชัยวิทย์	เจริญศรี
หมู่ที่ ๖	บ้านวังอ้ายขวก	ผู้ใหญ่บ้าน	นายประวิทย์	จันทร์ชัน
หมู่ที่ ๗	บ้านหนองแม่ลอน	ผู้ใหญ่บ้าน	นายพันตรี	ทองเชื้อ
หมู่ที่ ๘	บ้านเหนือ	ผู้ใหญ่บ้าน	นายวัง	จันทร์หอม
หมู่ที่ ๙	บ้านคลองยาง	ผู้ใหญ่บ้าน	นายน้อย	ศรีนวล
หมู่ที่ ๑๐	บ้านปากหนอง	ผู้ใหญ่บ้าน	นายจिरายุทธ	พุ่มพวง
หมู่ที่ ๑๑	บ้านหล่ายปอแดง	ผู้ใหญ่บ้าน	นายสมชาย	เงินนา
หมู่ที่ ๑๒	บ้านน้ำเรือ่งเหนือ	ผู้ใหญ่บ้าน	นายจำรอง	ทองเชื้อ

๒.๓ เขตการเลือกตั้ง

องค์การบริหารส่วนตำบลท่าฉนวน แบ่งเขตการเลือกตั้งทั้งสมาชิกสภาท้องถิ่น ผู้บริหารท้องถิ่น และการเลือกตั้งสมาชิกสภาผู้แทนราษฎร ออกเป็น ๑๒ หมู่บ้าน ๑๓ เขตการเลือกตั้ง โดยแบ่งตามเขตหมู่บ้านและจำนวนประชากรต่อ ๑ เขตการเลือกตั้งเป็นสำคัญ

๓. ประชากร

๓.๑ ข้อมูลเกี่ยวกับจำนวนประชากร

ชุมชนที่	ชื่อชุมชน	จำนวนครัวเรือน	ประชากรชาย	หญิง
๑	บ้านท่าฉนวน	๒๙๒	๔๕๐	๔๖๗
๒	บ้านหนองบัว	๕๗๘	๙๙๕	๙๖๙
๓	บ้านทางตลาด	๓๖๑	๖๘๑	๖๗๕
๔	บ้านข่อมตาล	๑๖๐	๒๘๒	๒๖๐
๕	บ้านน้ำเรือ่ง	๓๔๙	๔๙๐	๕๑๒
๖	บ้านวังอ้ายขวก	๑๘๙	๒๘๔	๒๗๒
๗	บ้านหนองแม่ลอน	๙๗	๑๓๘	๑๓๖
๘	บ้านเหนือ	๒๐๕	๓๗๔	๓๘๑
๙	บ้านคลองยาง	๒๒๓	๓๔๗	๓๖๒
๑๐	บ้านปากหนอง	๑๒๒	๒๒๓	๒๓๔
๑๑	บ้านหล่ายปอแดง	๒๔๐	๔๑๐	๔๖๓
๑๒	บ้านน้ำเรือ่งเหนือ	๑๘๙	๓๐๘	๓๒๗

หมายเหตุ : ข้อมูลจากสำนักงานทะเบียนและบัตรอำเภอองไกรลาศ จังหวัดสุโขทัย ณ เดือนพฤษภาคม ๒๕๖๒

๔. สภาพทางสังคม

๔.๑ สถานศึกษา

ระดับการศึกษา	ชื่อโรงเรียน	จำนวน ครูผู้สอน	จำนวนนักเรียน ชาย หญิง รวม
ปฐมวัย/อนุบาล	- ศูนย์พัฒนาเด็กเล็กวัดท่าฉนวน	๒	๓๑
	- ศูนย์พัฒนาเด็กเล็กบ้านหนองบัว	๓	๔๕
	- ศูนย์พัฒนาเด็กเล็กบ้านทางตลาด	๓	๔๑
	- ศูนย์พัฒนาเด็กเล็กบ้านน้ำเรือ่ง	๔	๔๔
	- ศูนย์พัฒนาเด็กเล็กบ้านคลองยาง	๒	๒๕
ประถมศึกษา	- โรงเรียนวัดท่าฉนวน	๑๓	๑๙๒
	- โรงเรียนบ้านหนองบัว (จิตพิณีจ)	๑๕	๒๑๕
	- โรงเรียนวัดทางตลาด	๑๐	๑๘๐
	- โรงเรียนบ้านน้ำเรือ่ง	๑๐	๒๒๘
มัธยมศึกษา (โรงเรียนขยายโอกาส)	- โรงเรียนบ้านหนองบัว (จิตพิณีจ)	๖	๘๕
	- โรงเรียนวัดทางตลาด	๙	๔๗
	- โรงเรียนบ้านน้ำเรือ่ง	๗	๕๓

๔.๒ หน่วยงานสาธารณสุข

องค์การบริหารส่วนตำบลท่าฉนวนไม่มีสถานพยาบาลในสังกัด แต่ประชาชนในพื้นที่ตำบลใช้บริการด้านสาธารณสุข และการรักษาพยาบาล ณ โรงพยาบาลกบไกรลาค โรงพยาบาลสุโขทัย และหน่วยงานหรือการให้บริการสาธารณสุขในพื้นที่ดังนี้

- โรงพยาบาลส่งเสริมสุขภาพชุมชนประจำตำบล / หมู่บ้าน ๒ แห่ง
- อาสาสมัครสาธารณสุขมูลฐาน จำนวน ๓๐๐ คน

๔.๓ ปัญหาอาชญากรรม

ในพื้นที่รับผิดชอบขององค์การบริหารส่วนตำบลท่าฉนวนไม่มีเหตุอาชญากรรมร้ายแรงเกิดขึ้น แต่มีเหตุการณ์ลักขโมยทรัพย์สินประชาชนเล็กน้อย ซึ่งองค์การบริหารส่วนตำบลท่าฉนวนได้ดำเนินการป้องกันการเกิดเหตุดังกล่าว จากการสำรวจข้อมูลพื้นฐานพบว่า ส่วนมากครัวเรือนมีการป้องกันอุบัติภัย และปัญหาอาชญากรรมอย่างถูกวิธีเพื่อให้ความปลอดภัยในชีวิตและทรัพย์สิน ซึ่งในการป้องกันปัญหาอาชญากรรมและยาเสพติดขององค์การบริหารส่วนตำบลท่าฉนวนนั้น ในปีงบประมาณ ๒๕๕๙ ได้มีการบรรจุโครงการติดตั้งกล้องวงจรปิด ในแผนพัฒนาท้องถิ่นสามปี ๒๕๕๙ - ๒๕๖๑ รวมทั้งได้ตั้งจุดตรวจ จุดสกัดจุดบริการประชาชน ในช่วงเทศกาลที่มีวันหยุดหลายวันเพื่ออำนวยความสะดวกให้กับประชาชน แต่ปัญหาที่พบเป็นประจำคือปัญหาการขับซิ่งรถจักรยานยนต์เสียงดังของวัยรุ่น และการทะเลาะวิวาทของกลุ่มวัยรุ่น โดยเฉพาะในสถานที่จัดงานดนตรี งานมหรสพ เป็นปัญหาที่ชุมชนได้รับผลกระทบเป็นอย่างมาก การแก้ไขปัญหาคือการแจ้งเตือนให้ผู้ปกครองดูแลบุตรหลานของตน ประชาสัมพันธ์ให้ทราบถึงผลกระทบ ผลเสียหาย และโทษที่ได้รับจากการเกิดเหตุทะเลาะวิวาท การขับซิ่งรถจักรยานยนต์โดยไม่ระมัดระวัง การขอความร่วมมือ

แผนพัฒนาท้องถิ่น (พ.ศ. ๒๕๖๑ - ๒๕๖๕)

โดยองค์การบริหารส่วนตำบลท่าฉนวน อำเภอโกสุมพิสัย จังหวัดสุโขทัย

ไปยังผู้นำชุมชน การประสานกำลังจากเจ้าหน้าที่ตำรวจ ฝ่ายปกครอง อปพร. เพื่อระงับเหตุไม่ให้เกิดความรุนแรง ทั้งนี้ ในพื้นที่ตำบลท่าฉนวนมีหน่วยงานราชการในการรักษาความสงบเรียบร้อยดังต่อไปนี้

- สถานีตำรวจภูธร	จำนวน	๑	แห่ง
- สถานีดับเพลิง (งานป้องกันและบรรเทาสาธารณภัย)	จำนวน	๑	แห่ง
- ศูนย์ป้องกันและบรรเทาสาธารณภัย (ศูนย์ อปพร.)	จำนวน	๑	แห่ง

๔.๔ ยาเสพติด

พื้นที่ตำบลท่าฉนวน ถูกจัดให้เป็นพื้นที่ที่มีการแพร่ระบาดของยาเสพติดอย่างรุนแรง (พื้นที่สีแดง) โดยพบว่าในตำบลท่าฉนวน มีผู้มีพฤติกรรมเกี่ยวข้องกับยาเสพติด ทั้งผู้ค้าและผู้เสพในพื้นที่ ทั้งนี้ องค์การบริหารส่วนตำบลท่าฉนวนได้ดำเนินการจัดตั้งศูนย์ปฏิบัติการป้องกันและปราบปรามยาเสพติดองค์การบริหารส่วนตำบลท่าฉนวน (ศป.ปส.อบต.ท่าฉนวน) เพื่อทำหน้าที่ในด้านการสอดส่องดูแล เพื่อป้องกันและแก้ไขปัญหา ยาเสพติด โดยเน้นไปที่การรณรงค์ ประชาสัมพันธ์ สร้างความเข้มแข็งให้แก่ชุมชน เพื่อให้ชุมชนมีความตระหนักถึงพิษภัย และผลกระทบของยาเสพติด ทั้งนี้ องค์การบริหารส่วนตำบลท่าฉนวนได้รับการประสานความร่วมมือด้วยดีเสมอมาในการปฏิบัติงานด้านการป้องกัน แก้ไขปัญหาปัญหายาเสพติดจากผู้นำชุมชน ฝ่ายปกครอง และเจ้าหน้าที่ตำรวจในพื้นที่

๔.๕ การสังคมสงเคราะห์

องค์การบริหารส่วนตำบลท่าฉนวนได้ดำเนินการด้านสังคมสงเคราะห์ ดังนี้

๑. ดำเนินการจ่ายเบี้ยยังชีพให้กับผู้สูงอายุ ผู้พิการ และผู้ป่วยเอดส์
๒. รับลงทะเบียนและประสานโครงการเงินอุดหนุนเพื่อการเลี้ยงดูเด็กแรกเกิด
๓. ประสานงานการทำบัตรผู้พิการ
๔. ตั้งโครงการการจ้างนักเรียน/นักศึกษาทำงานช่วงปิดภาคเรียน
๕. ตั้งโครงการช่วยเหลือผู้ยากจน ยากไร้ รายได้น้อย และผู้ด้อยโอกาสไร้ที่พึ่ง
๖. ตั้งโครงการปรับปรุงซ่อมแซมบ้านคนจน

๕. ระบบบริการพื้นฐาน

๕.๑ การคมนาคมขนส่ง

จากองค์การบริหารส่วนตำบลท่าฉนวนถึงจังหวัดสุโขทัยสามารถสัญจรโดยใช้ถนนลาดยางสายสุโขทัย – บางระกำ ระยะทาง ๒๐ กิโลเมตร เส้นทางคมนาคมจากองค์การบริหารส่วนตำบลท่าฉนวนถึง อำเภอ กงไกรลาศ สามารถสัญจรได้โดยถนนลาดยางสาย บางปะ - กงไกรลาศ ระยะทาง ๒๓ กิโลเมตร ถนน และมีเส้นทางคมนาคมเชื่อมต่อระหว่างตำบล/ชุมชน ดังนี้

๑) ถนนลาดยาง	จำนวน	๑๖	สาย
๒) ถนนคอนกรีต	จำนวน	๔๐	สาย
๓) ถนนลูกรัง	จำนวน	๕๘	สาย

๕.๒ การไฟฟ้า

การขยายเขตไฟฟ้า ปัจจุบันมีไฟฟ้าใช้ทุกครัวเรือน คิดเป็น ๑๐๐ เปอร์เซ็นต์ (๒,๙๕๑ ครัวเรือน) ปัญหาคือไฟฟ้าส่องสว่างรายทาง หรือที่สาธารณะยังไม่สามารถดำเนินการครอบคลุมพื้นที่ได้ทั้งหมด เนื่องจาก มีข้อจำกัดในเรื่องงบประมาณรายปีซึ่งต้องกระจายให้ทั่วถึงทุกหมู่บ้าน กอปรกับพื้นที่รับผิดชอบที่กว้างใหญ่ของตำบลท่าฉนวน

๕.๓ การประปา

จำนวน ๒๒ แห่ง

การประปา ในพื้นที่องค์การบริหารส่วนตำบลท่าฉนวน มีการบริหารจัดการโดย คณะกรรมการหมู่บ้าน เป็นผู้ดูแลระบบประปาของหมู่บ้าน สามารถให้บริการได้ครอบคลุมทุกหลังคาเรือน คิดเป็น ๑๐๐ เปอร์เซ็นต์ และมีน้ำใช้ตลอดทั้งปี ปัญหาคือ ในฤดูแล้ง จะต้องมีการ เปิด - ปิด น้ำเป็นเวลา เนื่องจาก ปริมาณน้ำไม่เพียงพอ

๕.๔ โทรศัพท์

ปัจจุบันในพื้นที่องค์การบริหารส่วนตำบลท่าฉนวน ไม่มีโทรศัพท์สาธารณะ เนื่องจาก ประชาชนนิยมใช้โทรศัพท์เคลื่อนที่ ซึ่งสามารถติดต่อสื่อสารได้รวดเร็ว และสามารถใช้อินเทอร์เน็ตได้ เช่น โทรศัพท์มือถือแบบอัจฉริยะ (Smart Phone) สำหรับสถานที่ราชการ ยังคงใช้ระบบโทรศัพท์พื้นฐาน (โทรศัพท์บ้าน) ในการติดต่อสื่อสารระหว่างหน่วยงานอยู่

๕.๕ ไปรษณีย์/การสื่อสาร/การขนส่ง และวัสดุ ครุภัณฑ์

องค์การบริหารส่วนตำบลท่าฉนวน มีเครือข่ายผู้ให้บริการไปรษณีย์ จำนวน ๑ แห่ง ให้บริการ เวลา ๐๘.๐๐ - ๑๖.๐๐ น. ในวันจันทร์ - เสาร์ (วันเสาร์ครึ่งวัน) หยุดวันอาทิตย์ และมีหอกระจายข่าว ประจำหมู่บ้านมีครบทั้ง ๑๒ หมู่บ้าน

- มีบริการให้ใช้อินเทอร์เน็ตไร้สายฟรี ณ ที่ทำการองค์การบริหารส่วนตำบลท่าฉนวน
- องค์การบริหารส่วนตำบลท่าฉนวน มีวัสดุ ครุภัณฑ์ในการปฏิบัติหน้าที่ ที่เพียงพอ

ต่อการปฏิบัติงานตามภารกิจ และบริการชุมชน

๖.ระบบเศรษฐกิจ

๖.๑ การเกษตร

- เกษตรกรส่วนใหญ่จะประกอบอาชีพทำนา ปลูกไร่ระยะสั้น เช่น ข้าวโพด ถั่วเหลือง และถั่วเขียว ทำไร่อ้อย

๖.๒ การประมง

- มีการประกอบอาชีพการประมงช่วงฤดูน้ำหลากเดือนกรกฎาคม - ตุลาคม

๖.๓ การปศุสัตว์

- เป็นการประกอบกิจการในลักษณะเลี้ยงในครัวเรือนเป็นอาชีพหลักและอาชีพเสริม เช่น การเลี้ยงไก่ เป็ด โค สุกร

๖.๔ การบริการ

โรงแรม	-	แห่ง
ร้านอาหาร	๑๘	แห่ง
ร้านเกมส์	๒	แห่ง
ปั้มน้ำมัน	๙	แห่ง
ร้านตัดเย็บเสื้อผ้า	๗	แห่ง

๖.๕ การท่องเที่ยว

ในเขตองค์การบริหารส่วนตำบลท่าฉนวนไม่มีแหล่งท่องเที่ยว แต่ได้ส่งเสริมการท่องเที่ยวให้เกิดขึ้นในชุมชน เช่น การจัดงานประเพณีต่างๆ การจัดสร้างสวนสาธารณะสำหรับใช้พักผ่อนหย่อนใจ

๖.๖ อุตสาหกรรม

- อุตสาหกรรมครัวเรือน (ทำปลาร้า น้ำปลา)	จำนวน	๑๕	ครัวเรือน
- อุตสาหกรรมครัวเรือน (เย็บผ้าทำส่งน้ำเพื่อการเกษตร)	จำนวน	๕	ครัวเรือน
- อุตสาหกรรม (โรงงานตัดเย็บเสื้อผ้าสำเร็จรูป)	จำนวน	๑	แห่ง
- อุตสาหกรรมครัวเรือน (รัฐวิสาหกิจชุมชน)	จำนวน	๒	ครัวเรือน

๖.๗ การพาณิชย์และกลุ่มอาชีพ

- กลุ่มสตรีแปรรูปอาหาร (กล้วยอบเนย)	จำนวน	๒	กลุ่ม
- กลุ่มแม่บ้าน	จำนวน	๑๒	กลุ่ม

๖.๘ แรงงาน

สถานการณ์แรงงานตำบลท่าฉนวน ประชากรที่มีอายุ ๒๐ – ๖๐ ปี อยู่ในกำลังแรงงาน แต่ค่าแรงในพื้นที่ต่ำกว่าระดับจังหวัด โดยเฉพาะแรงงานด้านการเกษตร ประชากรอายุระหว่าง ๒๕ – ๕๐ ปี บางส่วน ไปรับจ้างทำงานนอกพื้นที่ รวมทั้งแรงงานที่ไปทำงานต่างประเทศ ปัญหาที่พบคือ ประชากรต้องไปทำงานนอกพื้นที่ในเมืองที่มีโรงงานอุตสาหกรรม บริษัท ห้างร้านใหญ่ ๆ เพราะในพื้นที่ไม่มีโรงงานอุตสาหกรรมที่มีการจ้างแรงงานเป็นจำนวนมาก ปัญหานี้ยังไม่สามารถแก้ไขได้

๗. ศาสนา ประเพณี วัฒนธรรม

๗.๑ การนับถือศาสนา

ประชากรส่วนใหญ่นับถือศาสนาพุทธ

๗.๒ ประเพณีและงานประจำปี

ประเพณีสงกรานต์
ประเพณีแห่เทียนเข้าพรรษา
ประเพณีลอยกระทง
ประเพณีไทยดำ
ประเพณีเทศกาลกินปลา

๗.๓ ภูมิปัญญาท้องถิ่น ภาษาถิ่น

ภูมิปัญญาด้านการแปรรูปผลิตภัณฑ์การเกษตร ที่สำคัญคือ การแปรรูปกล้วย (กล้วยอบเนย) แปรรูปผลิตภัณฑ์อาหาร (การทำปลาร้า)

๗.๔ สินค้าพื้นเมืองและของที่ระลึก

ผลิตภัณฑ์ปลาร้า และน้ำปลาร้า

๘. ทรัพยากรธรรมชาติ

๘.๑ น้ำ

- แหล่งน้ำตามธรรมชาติ	๓๓	แห่ง
-----------------------	----	------

๘.๒ ป่าไม้ (เขตพื้นที่ป่า)

- ไม่มี

๘.๓ ภูเขา

- ไม่มี

๘.๔ คุณภาพของทรัพยากรธรรมชาติ

คุณภาพของทรัพยากรธรรมชาติในตำบลท่าฉนวน ค่อนข้างจะสมบูรณ์ ทั้ง ดิน น้ำ ป่าไม้ จะเห็นได้จากเกษตรกรในพื้นที่สามารถทำการเกษตร และรายได้จากการหาปลา ในฤดูฝน

๙. ข้อมูลด้านการประกอบอาชีพ เศรษฐกิจพอเพียง เกษตร และแหล่งน้ำ

หมู่ที่ ๑ บ้านท่าฉนวน

ข้อมูลพื้นฐานของหมู่บ้าน /ชุมชน

หมู่บ้าน /ชุมชนบ้านท่าฉนวน.....หมู่ที่๑..... ตำบล.....ท่าฉนวน.....

อำเภอ.....กงไกรลาศ.....จังหวัด.....สุโขทัย.....

จำนวนประชากรทั้งหมด๙๑๗.....คน ชาย.....๔๕๐.....คน หญิง๔๖๗.....คน

ครัวเรือนทั้งหมด๒๙๒.....ครัวเรือน พื้นที่ทั้งหมด.....๗,๒๔๔.๔๔.....ไร่

ข้อมูลด้านการเกษตร

ประเภทของการทำเกษตร		จำนวน	ผลผลิตเฉลี่ย (กก. / ไร่)	ต้นทุนการผลิตเฉลี่ย (กก. / ไร่)	ราคาขายโดยเฉลี่ย (บาท / ไร่)
๒.๑) ทำนา	<input type="checkbox"/> ในเขตชลประทาน	- ครัวเรือน-.....ไร่	- กก./ ไร่	- บาท / ไร่	- บาท / ไร่
	<input type="checkbox"/> นอกเขต ชลประทาน	๑๙๐ ครัวเรือน ๔,๓๕๖ ไร่	๗๐๐ กก./ ไร่	๓,๕๐๐ บาท / ไร่	๔,๘๐๐ บาท / ไร่
๒.๒) ทำสวน	สวน	- ครัวเรือน-.....ไร่	- กก./ ไร่	- บาท / ไร่	- บาท / ไร่
๒.๓) ทำไร่	<input type="checkbox"/> ไร่อ้อย	- ครัวเรือน-.....ไร่	- กก./ ไร่	- บาท / ไร่	- บาท / ไร่
	<input type="checkbox"/> ไร่ข้าวโพด	๑ ครัวเรือน๓.....ไร่	๑,๒๐๐ กก./ ไร่	๓,๕๐๐ บาท / ไร่	๗,๒๐๐ บาท / ไร่
	<input type="checkbox"/> ไร่มันสำปะหลัง	- ครัวเรือน-.....ไร่	- กก./ ไร่	- บาท / ไร่	- บาท / ไร่
	<input type="checkbox"/> อื่นๆ (โปรงตระบู่) กล้วยน้ำว้า	๒ ครัวเรือน๔.....ไร่	๒,๐๐๐ กก./ ไร่	๑,๕๐๐ บาท / ไร่	๕,๐๐๐ บาท / ไร่

ข้อมูลด้านแหล่งน้ำทางการเกษตร หมู่ที่ ๑ บ้านท่าฉนวน

แหล่งน้ำ ทางการเกษตร	ความเพียงพอของปริมาณน้ำฝนที่ใช้ในการทำ การเกษตร		ปริมาณน้ำฝนที่ตกโดยเฉลี่ยในปีที่ผ่านมา (มิลลิเมตร) กรณีที่ทราบโปรตรระบุ			
	เพียงพอ	ไม่เพียงพอ	ทั่วถึง	ไม่ทั่วถึง	ร้อยละของ ครัวเรือนที่เข้าถึง	
๓.๑ ปริมาณน้ำฝน		✓				-
แหล่งน้ำ ทางการเกษตร	ลำดับ ความสำคัญ	ความเพียงพอของน้ำเพื่อการเกษตร ตลอดทั้งปี		การเข้าถึงแหล่งน้ำการเกษตร		
		เพียงพอ	ไม่เพียงพอ	ทั่วถึง	ไม่ทั่วถึง	ร้อยละของ ครัวเรือนที่เข้าถึง
๓.๒ แหล่งน้ำธรรมชาติ						
<input type="checkbox"/> ๑.แม่น้ำ	๑		✓		✓	๙๐
<input type="checkbox"/> ๒.ห้วย/ลำธาร	-	-	-	-	-	-
<input type="checkbox"/> ๓.คลอง	๒		✓		✓	๕๐
<input type="checkbox"/> ๔.หนองน้ำ/บึง	-	-	-	-	-	-
<input type="checkbox"/> ๕.น้ำตก	-	-	-	-	-	-
๓.๓ แหล่งน้ำที่มนุษย์สร้างขึ้น						
<input type="checkbox"/> ๑.แก้มลิง	-	-	-	-	-	-
<input type="checkbox"/> ๒.อ่างเก็บน้ำ	-	-	-	-	-	-
<input type="checkbox"/> ๓.ฝาย	๑		✓		✓	๕
<input type="checkbox"/> ๔.สระ	๓๕	✓	-	✓	-	๓๕
<input type="checkbox"/> ๕.คลองชลประทาน	-	-	-	-	-	-

ข้อมูลด้านแหล่งน้ำกิน น้ำใช้ (หรือน้ำเพื่อการอุปโภค บริโภค)

แหล่งน้ำ	ไม่มี	มี		ทั่วถึงหรือไม่		
		เพียงพอ	ไม่เพียงพอ	ทั่วถึง	ไม่ทั่วถึง	ร้อยละ ของครัวเรือนที่เข้าถึง
๔.๑ บ่อบาดาลสาธารณะ	✓					
๔.๒ บ่อน้ำตื้นสาธารณะ	✓					
๔.๓ ประปาหมู่บ้าน (ขององค์กรปกครองส่วนท้องถิ่น)		✓		✓		๑๐๐
๔.๔ ระบบประปา (การประปาส่วนภูมิภาค)	✓					
๔.๕ แหล่งน้ำธรรมชาติ	✓					

หมู่ที่ ๒ บ้านหนองบัว

ข้อมูลพื้นฐานของหมู่บ้าน /ชุมชน

หมู่บ้าน /ชุมชนบ้านหนองบัว.....หมู่ที่๒..... ตำบล.....ท่าฉนวน.....

อำเภอ.....งิ้วโก่ง.....จังหวัด.....สุโขทัย.....

จำนวนประชากรทั้งหมด๑,๙๖๔.....คน ชาย.....๙๙๕.....คน หญิง๙๖๙.....คน

ครัวเรือนทั้งหมด๕๗๘.....ครัวเรือน พื้นที่ทั้งหมด.....๔,๔๕๐.....ไร่

ข้อมูลด้านการเกษตร

ประเภทของการทำเกษตร		จำนวน	ผลผลิตเฉลี่ย (กก. / ไร่)	ต้นทุนการผลิตเฉลี่ย (บาท / ไร่)	ราคาขายโดยเฉลี่ย (บาท / ไร่)
๒.๑) ทำนา	<input type="checkbox"/> ในเขตชลประทาน	- ครัวเรือน	- กก./ไร่	- บาท / ไร่	- บาท / ไร่
	<input type="checkbox"/> นอกเขต ชลประทาน	๒๘๕ ครัวเรือน ๓,๖๒๐ ไร่	๘๐๐ กก./ไร่	๔,๕๐๐ บาท / ไร่	๕,๐๔๐ บาท / ไร่
๒.๒) ทำสวน	สวน	- ครัวเรือน	- กก./ไร่	- บาท / ไร่	- บาท / ไร่
๒.๓) ทำไร่	<input type="checkbox"/> ไร่อ้อย	๓๐ ครัวเรือน ๑,๖๗๐ ไร่	๑๗,๐๐๐กก./ไร่	๗,๐๐๐ บาท / ไร่	๑๕,๐๐๐บาท / ไร่
	<input type="checkbox"/> ไร่ข้าวโพด	๕๖ ครัวเรือน ๑,๕๐๐ ไร่	๑,๖๐๐ กก./ไร่	๔,๒๐๐ บาท / ไร่	๙,๖๐๐ บาท / ไร่
	<input type="checkbox"/> ไร่มันสำปะหลัง	๑๕ ครัวเรือน ๔๕๐ ไร่	๕,๐๐๐กก./ไร่	๒,๕๐๐ บาท / ไร่	๖,๐๐๐ บาท / ไร่

ข้อมูลด้านแหล่งน้ำทางการเกษตร หมู่ที่ ๒ บ้านหนองบัว

แหล่งน้ำ ทางการเกษตร	ความเพียงพอของปริมาณน้ำฝนที่ใช้ในการทำ การเกษตร			ปริมาณน้ำฝนที่ตกโดยเฉลี่ยในปีที่ผ่านมา (มิลลิเมตร) กรณีที่ทราบโปรตรระบุ			
	เพียงพอ		ไม่เพียงพอ				
๓.๑ ปริมาณน้ำฝน				✓			-
แหล่งน้ำ ทางการเกษตร	ลำดับ ความสำคัญ	ความเพียงพอของน้ำเพื่อการเกษตร ตลอดทั้งปี		การเข้าถึงแหล่งน้ำการเกษตร			
		เพียงพอ	ไม่เพียงพอ	ทั่วถึง	ไม่ทั่วถึง	ร้อยละของ ครัวเรือนที่เข้าถึง	
๓.๒ แหล่งน้ำธรรมชาติ							
<input type="checkbox"/> ๑.แม่น้ำ	-	-	-	-	-	-	-
<input type="checkbox"/> ๒.ห้วย/ลำธาร	-	-	-	-	-	-	-
<input type="checkbox"/> ๓.คลอง	๑		✓		✓	๔๐	
<input type="checkbox"/> ๔.หนองน้ำ/บึง	-	-	-		-	-	-
<input type="checkbox"/> ๕.น้ำตก	-	-	-	-	-	-	-
๓.๓ แหล่งน้ำที่มนุษย์สร้างขึ้น							
<input type="checkbox"/> ๑.แก้มลิง	-	-	-	-	-	-	-
<input type="checkbox"/> ๒.อ่างเก็บน้ำ	-	-	-	-	-	-	-
<input type="checkbox"/> ๓.ฝาย	-	-	-	-	-	-	-
<input type="checkbox"/> ๔.สระ	๒๗	✓	-	✓	-	๘๐	
<input type="checkbox"/> ๕.คลองชลประทาน	-	-	-	-	-	-	-

ข้อมูลด้านแหล่งน้ำกิน น้ำใช้ (หรือน้ำเพื่อการอุปโภค บริโภค) หมู่ที่ ๒ บ้านหนองบัว

แหล่งน้ำ	ไม่มี	มี		ทั่วถึงหรือไม่		
		เพียงพอ	ไม่เพียงพอ	ทั่วถึง	ไม่ทั่วถึง	ร้อยละ ของครัวเรือนที่เข้าถึง
๔.๑ บ่อบาดาลสาธารณะ	✓					
๔.๒ บ่อน้ำตื้นสาธารณะ	✓					
๔.๓ ประปาหมู่บ้าน (ขององค์กรปกครองส่วนท้องถิ่น)		✓		✓		๑๐๐
๔.๔ ระบบประปา (การประปาส่วนภูมิภาค)	✓					
๔.๕ แหล่งน้ำธรรมชาติ	✓					

หมู่ที่ ๓ บ้านทางตลาด

ข้อมูลพื้นฐานของหมู่บ้าน /ชุมชน

หมู่บ้าน /ชุมชนบ้านทางตลาด.....หมู่ที่๓..... ตำบล.....ท่าฉนวน.....

อำเภอ.....งิ้วลาด.....จังหวัด.....สุโขทัย.....

จำนวนประชากรทั้งหมด๑,๓๕๖.....คน ชาย.....๖๘๑.....คน หญิง๖๗๕.....คน

ครัวเรือนทั้งหมด๓๖๑.....ครัวเรือน พื้นที่ทั้งหมด.....๓,๔๕๐.....ไร่

ข้อมูลด้านการเกษตร

ประเภทของการทำเกษตร		จำนวน	ผลผลิตเฉลี่ย (กก. / ไร่)	ต้นทุนการผลิตเฉลี่ย (กก. / ไร่)	ราคาขายโดยเฉลี่ย (บาท / ไร่)
๒.๑) ทำนา	<input type="checkbox"/> ในเขตชลประทาน	- ครัวเรือนไร่	- กก./ ไร่	- บาท / ไร่	- บาท / ไร่
	<input type="checkbox"/> นอกเขต ชลประทาน	๑๔๖ ครัวเรือน ๒,๖๕๐ ไร่	๗๐๐ กก./ ไร่	๓,๗๐๐ บาท / ไร่	๕,๐๔๐ บาท / ไร่
๒.๒) ทำสวน	สวน	- ครัวเรือนไร่	- กก./ ไร่	- บาท / ไร่	- บาท / ไร่
๒.๓) ทำไร่	<input type="checkbox"/> ไร่อ้อย	๑๐ ครัวเรือน ...๑๐๐.....ไร่	๑๕,๐๐๐ กก./ ไร่	๗,๐๐๐ บาท / ไร่	๑๒,๐๐๐ บาท / ไร่
	<input type="checkbox"/> ไร่ข้าวโพด	๕ ครัวเรือน ๓๐ ไร่	๑,๖๐๐ กก./ ไร่	๒,๕๐๐ บาท / ไร่	๘,๖๐๐ บาท / ไร่
	<input type="checkbox"/> ไร่มันสำปะหลัง	- ครัวเรือน ...ไร่	- กก./ ไร่	- บาท / ไร่	- บาท / ไร่
	<input type="checkbox"/> อื่นๆ (ไปรตระบุ)	- ครัวเรือนไร่	- กก./ ไร่	- บาท / ไร่	- บาท / ไร่

ข้อมูลด้านแหล่งน้ำทางการเกษตร หมู่ที่ ๓ บ้านหางตลาด

แหล่งน้ำ ทางการเกษตร	ความเพียงพอของปริมาณน้ำฝนที่ใช้ในการทำ การเกษตร		ปริมาณน้ำฝนที่ตกโดยเฉลี่ยในปีที่ผ่านมา (มิลลิเมตร) กรณีที่ทราบไปรตระบุ			
	เพียงพอ	ไม่เพียงพอ				
๓.๑ ปริมาณน้ำฝน		✓	-			
แหล่งน้ำ ทางการเกษตร	ลำดับ ความสำคัญ	ความเพียงพอของน้ำเพื่อการเกษตร ตลอดทั้งปี		การเข้าถึงแหล่งน้ำการเกษตร		
		เพียงพอ	ไม่เพียงพอ	ทั่วถึง	ไม่ทั่วถึง	ร้อยละของ ครัวเรือนที่เข้าถึง
๓.๒ แหล่งน้ำธรรมชาติ						
<input type="checkbox"/> ๑.แม่น้ำ	-	-	-	-	-	-
<input type="checkbox"/> ๒.ห้วย/ลำธาร	-	-	-	-	-	-
<input type="checkbox"/> ๓.คลอง	๒		✓		✓	๙๐
<input type="checkbox"/> ๔.หนองน้ำ/บึง	-	-	-	-	-	-
<input type="checkbox"/> ๕.น้ำตก	-	-	-	-	-	-
๓.๓ แหล่งน้ำที่มนุษย์สร้างขึ้น						
<input type="checkbox"/> ๑.แก้มลิง	-	-	-	-	-	-
<input type="checkbox"/> ๒.อ่างเก็บน้ำ	-	-	-	-	-	-
<input type="checkbox"/> ๓.ฝาย	-	-	-	-	-	-
<input type="checkbox"/> ๔.สระ	๑๓๐	✓	-	✓	-	๑๓๐
<input type="checkbox"/> ๕.คลองชลประทาน	-	-	-	-	-	-

ข้อมูลด้านแหล่งน้ำกิน น้ำใช้ (หรือน้ำเพื่อการอุปโภค บริโภค) หมู่ที่ ๓ บ้านหางตลาด

แหล่งน้ำ	ไม่มี	มี		ทั่วถึงหรือไม่		ร้อยละ ของครัวเรือนที่เข้าถึง
		เพียงพอ	ไม่เพียงพอ	ทั่วถึง	ไม่ทั่วถึง	
๔.๑ บ่อบาดาลสาธารณะ	✓					
๔.๒ บ่อน้ำตื้นสาธารณะ	✓					
๔.๓ ประปาหมู่บ้าน (ขององค์กรปกครองส่วนท้องถิ่น)		✓		✓		๑๐๐
๔.๔ ระบบประปา (การประปาส่วนภูมิภาค)	✓					
๔.๕ แหล่งน้ำธรรมชาติ	✓					

หมู่ที่ ๔ บ้านข่อมताल

ข้อมูลพื้นฐานของหมู่บ้าน /ชุมชน

หมู่บ้าน /ชุมชนบ้านข่อมताल.....หมู่ที่๔..... ตำบล.....ท่าฉนวน.....

อำเภอ.....กงไกรลาศ.....จังหวัด.....สุโขทัย.....

จำนวนประชากรทั้งหมด๕๔๒.....คน ชาย.....๒๘๒.....คน หญิง๒๖๐.....คน

ครัวเรือนทั้งหมด๑๖๐.....ครัวเรือน พื้นที่ทั้งหมด.....๓,๒๕๓.....ไร่

ข้อมูลด้านการเกษตร

ประเภทของการทำเกษตร		จำนวน	ผลผลิตเฉลี่ย (กก. / ไร่)	ต้นทุนการผลิตเฉลี่ย (กก. / ไร่)	ราคาขายโดยเฉลี่ย (บาท / ไร่)
๒.๑) ทำนา	<input type="checkbox"/> ในเขตชลประทาน	- ครัวเรือนไร่	- กก./ไร่	- บาท / ไร่	- บาท / ไร่
	<input type="checkbox"/> นอกเขต ชลประทาน	๙๕ ครัวเรือน ๓,๑๐๐ ไร่	๗๐๐ กก./ไร่	๓,๕๐๐ บาท / ไร่	๔,๕๐๐ บาท / ไร่
๒.๒) ทำสวน	สวน	- ครัวเรือนไร่	- กก./ไร่	- บาท / ไร่	- บาท / ไร่
๒.๓) ทำไร่	<input type="checkbox"/> ไร่อ้อย	- ครัวเรือนไร่	- กก./ไร่	- บาท / ไร่	- บาท / ไร่
	<input type="checkbox"/> ไร่ข้าวโพด	๑๕ ครัวเรือน ๓๐๐.....ไร่	๑,๖๐๐ กก./ ไร่	๓,๐๐๐ บาท / ไร่	๙,๐๐๐ บาท / ไร่
	<input type="checkbox"/> ไร่มันสำปะหลัง	- ครัวเรือนไร่	- กก./ไร่	- บาท / ไร่	- บาท / ไร่
	<input type="checkbox"/> อื่น ๆ (โปรดระบุ)	- ครัวเรือนไร่	- กก./ไร่	- บาท / ไร่	- บาท / ไร่

ข้อมูลด้านแหล่งน้ำทางการเกษตร หมู่ที่ ๔ บ้านขอมตาล

แหล่งน้ำ ทางการเกษตร	ความเพียงพอของปริมาณน้ำฝนที่ใช้ในการทำการเกษตร		ปริมาณน้ำฝนที่ตกโดยเฉลี่ยในปีที่ผ่านมา (มิลลิเมตร) กรณีที่ทราบโปรดระบุ			
	เพียงพอ	ไม่เพียงพอ	การเข้าถึงแหล่งน้ำทางการเกษตร		ร้อยละของ ครัวเรือนที่เข้าถึง*	
๓.๑ ปริมาณน้ำฝน		✓				
แหล่งน้ำ ทางการเกษตร	ลำดับ ความสำคัญ	ความเพียงพอของน้ำเพื่อการเกษตร ตลอดทั้งปี		ทั่วถึง	ไม่ทั่วถึง	ร้อยละของ ครัวเรือนที่เข้าถึง*
		เพียงพอ	ไม่เพียงพอ			
๓.๒ แหล่งน้ำธรรมชาติ						
<input type="checkbox"/> ๑.แม่น้ำ	-	-	-	-	-	-
<input type="checkbox"/> ๒.ห้วย/ลำธาร	-	-	-	-	-	-
<input type="checkbox"/> ๓.คลอง	๒		✓		✓	๙๐
<input type="checkbox"/> ๔.หนองน้ำ/บึง	๒		✓		✓	๕๐
<input type="checkbox"/> ๕.น้ำตก	-	-	-	-	-	-
๓.๓ แหล่งน้ำที่มนุษย์สร้างขึ้น						
<input type="checkbox"/> ๑.แก้มลิง	-	-	-	-	-	-
<input type="checkbox"/> ๒.อ่างเก็บน้ำ	-	-	-	-	-	-
<input type="checkbox"/> ๓.ฝาย	๑		✓		✓	๗๐
<input type="checkbox"/> ๔.สระ	๗๐	✓	-	✓	-	๑๑๐
<input type="checkbox"/> ๕.คลองชลประทาน	-	-	-	-	-	-

ข้อมูลด้านแหล่งน้ำกิน น้ำใช้ (หรือน้ำเพื่อการอุปโภค บริโภค) หมู่ที่ ๔ บ้านขอมตาล

แหล่งน้ำ	ไม่มี	มี		ทั่วถึงหรือไม่		
		เพียงพอ	ไม่เพียงพอ	ทั่วถึง	ไม่ทั่วถึง	ร้อยละของครัวเรือนที่เข้าถึง
๔.๑ บ่อบาดาลสาธารณะ	✓	-	-	-	-	-
๔.๒ บ่อน้ำตื้นสาธารณะ	✓	-	-	-	-	-
๔.๓ ประปาหมู่บ้าน (ขององค์กรปกครองส่วนท้องถิ่น)		✓		✓		๑๐๐
๔.๔ ระบบประปา (การประปาส่วนภูมิภาค)	✓	-	-	-	-	-
๔.๕ แหล่งน้ำธรรมชาติ	✓	-	-	-	-	-

หมู่ที่ ๕ บ้านน้ำเรือง

ข้อมูลพื้นฐานของหมู่บ้าน /ชุมชน

คำชี้แจง กรุณากรอกข้อมูลในช่องว่าง

หมู่บ้าน /ชุมชนบ้านน้ำเรือง หมู่ที่๕..... ตำบล.....ท่าฉนวน.....

อำเภอ.....งิ้วราย.....จังหวัด.....สุโขทัย.....

จำนวนประชากรทั้งหมด๑,๐๐๒.....คน ชาย.....๔๙๐.....คน หญิง๕๑๒.....คน

ครัวเรือนทั้งหมด๓๔๙.....ครัวเรือน พื้นที่ทั้งหมด.....๓,๔๗๔.....ไร่

ข้อมูลด้านการเกษตร

ประเภทของการทำเกษตร		จำนวน	ผลผลิตเฉลี่ย (กก. / ไร่)	ต้นทุนการผลิตเฉลี่ย (กก. / ไร่)	ราคาขายโดยเฉลี่ย (บาท / ไร่)
๒.๑) ทำนา	<input type="checkbox"/> ในเขตชลประทาน	- ครัวเรือน-.....ไร่	- กก./ ไร่	- บาท / ไร่	- บาท / ไร่
	<input type="checkbox"/> นอกเขต ชลประทาน	๑๒๗ ครัวเรือน ๓,๒๗๔ ไร่	๖๕๐ กก./ ไร่	๔,๐๐๐ บาท / ไร่	๔,๒๒๕ บาท / ไร่
๒.๒) ทำสวน	สวน	- ครัวเรือน-.....ไร่	- กก./ ไร่	- บาท / ไร่	- บาท / ไร่
๒.๓) ทำไร่	<input type="checkbox"/> ไร่อ้อย	- ครัวเรือน-.....ไร่	- กก./ ไร่	- บาท / ไร่	- บาท / ไร่
	<input type="checkbox"/> ไร่ข้าวโพด	๓ ครัวเรือน ...๓๕.....ไร่	๑,๖๐๐ กก./ ไร่	๓,๐๐๐ บาท / ไร่	๖,๕๐๐ บาท / ไร่
	<input type="checkbox"/> ไร่มันสำปะหลัง	- ครัวเรือน-.....ไร่	- กก./ ไร่	- บาท / ไร่	- บาท / ไร่
	<input type="checkbox"/> อื่นๆ (โปรดระบุ)	- ครัวเรือน-.....ไร่	- กก./ ไร่	- บาท / ไร่	- บาท / ไร่

ข้อมูลด้านแหล่งน้ำทางการเกษตร หมู่ที่ ๕ บ้านน้ำเรือง

แหล่งน้ำ ทางการเกษตร	ความเพียงพอของปริมาณน้ำฝนที่ใช้ในการทำการเกษตร		ปริมาณน้ำฝนที่ตกโดยเฉลี่ยในปีที่ผ่านมา (มิลลิเมตร) กรณีที่ทราบโปรตรระบุ			
	เพียงพอ	ไม่เพียงพอ	ทั่วถึง	ไม่ทั่วถึง	ร้อยละของ ครัวเรือนที่เข้าถึง	
๓.๑ ปริมาณน้ำฝน		✓				
แหล่งน้ำ ทางการเกษตร	ลำดับ ความสำคัญ	ความเพียงพอของน้ำเพื่อการเกษตร ตลอดทั้งปี		การเข้าถึงแหล่งน้ำการเกษตร		
		เพียงพอ	ไม่เพียงพอ	ทั่วถึง	ไม่ทั่วถึง	ร้อยละของ ครัวเรือนที่เข้าถึง
๓.๒ แหล่งน้ำธรรมชาติ						
<input type="checkbox"/> ๑.แม่น้ำ	-	-	-	-	-	-
<input type="checkbox"/> ๒.ห้วย/ลำธาร	-	-	-	-	-	-
<input type="checkbox"/> ๓.คลอง	๓	✓	-	✓	-	๙๐
<input type="checkbox"/> ๔.หนองน้ำ/บึง	๒	-	✓	-	✓	๓๐
<input type="checkbox"/> ๕.น้ำตก	-	-	-	-	-	-
๓.๓ แหล่งน้ำที่มนุษย์สร้างขึ้น						
<input type="checkbox"/> ๑.แก้มลิง	-	-	-	-	-	-
<input type="checkbox"/> ๒.อ่างเก็บน้ำ	-	-	-	-	-	-
<input type="checkbox"/> ๓.ฝาย	-	-	-	-	-	-
<input type="checkbox"/> ๔.สระ	๔๐	✓	-	✓	-	๔๐
<input type="checkbox"/> ๕.คลองชลประทาน	-	-	-	-	-	-

ข้อมูลด้านแหล่งน้ำกิน น้ำใช้ (หรือน้ำเพื่อการอุปโภค บริโภค) หมู่ที่ ๕ บ้านน้ำเรือง

แหล่งน้ำ	ไม่มี	มี		ทั่วถึงหรือไม่		
		เพียงพอ	ไม่เพียงพอ	ทั่วถึง	ไม่ทั่วถึง	ร้อยละของครัวเรือนที่เข้าถึง
๔.๑ บ่อบาดาลสาธารณะ	✓	-	-	-	-	-
๔.๒ บ่อน้ำตื้นสาธารณะ	✓	-	-	-	-	-
๔.๓ ประปาหมู่บ้าน (ขององค์กรปกครองส่วน ท้องถิ่น)		✓		✓		๑๐๐
๔.๔ ระบบประปา (การประปาส่วนภูมิภาค)	✓	-	-	-	-	-
๔.๕ แหล่งน้ำธรรมชาติ	✓	-	-	-	-	-

หมู่ที่ ๖ บ้านวังอ้ายขวาก

ข้อมูลพื้นฐานของหมู่บ้าน /ชุมชน

หมู่บ้าน /ชุมชนบ้านวังอ้ายขวาก.....หมู่ที่๖..... ตำบล.....ทำฉนวน.....

อำเภอ.....งิ้วราย.....จังหวัด.....สุโขทัย.....

จำนวนประชากรทั้งหมด๕๕๖.....คน ชาย.....๒๘๔.....คน หญิง๒๗๒.....คน

ครัวเรือนทั้งหมด๑๘๙.....ครัวเรือน พื้นที่ทั้งหมด.....๒,๔๗๗.....ไร่

ข้อมูลด้านการเกษตร

ประเภทของการทำเกษตร		จำนวน	ผลผลิตเฉลี่ย (กก. / ไร่)	ต้นทุนการผลิตเฉลี่ย (กก. / ไร่)	ราคาขายโดยเฉลี่ย (บาท / ไร่)
๒.๑) ทำนา	<input type="checkbox"/> ในเขตชลประทาน	- ครัวเรือนไร่	- กก./ ไร่	- บาท / ไร่	- บาท / ไร่
	<input type="checkbox"/> นอกเขต ชลประทาน	๑๒๐ ครัวเรือน ๒,๕๐๐ ไร่	๗๐๐ กก./ ไร่	๓,๔๐๐ บาท / ไร่	๔,๖๐๐ บาท / ไร่
๒.๒) ทำสวน	สวน	- ครัวเรือนไร่	- กก./ ไร่	- บาท / ไร่	- บาท / ไร่
๒.๓) ทำไร่	<input type="checkbox"/> ไร่อ้อย	- ครัวเรือนไร่	- กก./ ไร่	- บาท / ไร่	- บาท / ไร่
	<input type="checkbox"/> ไร่ข้าวโพด	- ครัวเรือนไร่	- กก./ ไร่	- บาท / ไร่	- บาท / ไร่
	<input type="checkbox"/> ไร่มันสำปะหลัง	- ครัวเรือนไร่	- กก./ ไร่	- บาท / ไร่	- บาท / ไร่
	<input type="checkbox"/> อื่นๆ (ไปรตระบุ)	- ครัวเรือนไร่	- กก./ ไร่	- บาท / ไร่	- บาท / ไร่

ข้อมูลด้านแหล่งน้ำทางการเกษตร หมู่ที่ ๖ บ้านวังอ้ายขวก

แหล่งน้ำ ทางการเกษตร	ความเพียงพอของปริมาณน้ำฝนที่ใช้ในการทำการเกษตร		ปริมาณน้ำฝนที่ตกโดยเฉลี่ยในปีที่ผ่านมา (มิลลิเมตร) กรณีที่ทราบโปรตรระบุ				
	เพียงพอ	ไม่เพียงพอ			ทั่วถึง	ไม่ทั่วถึง	ร้อยละของ ครัวเรือนที่เข้าถึง*
๓.๑ ปริมาณน้ำฝน		✓					
แหล่งน้ำ ทางการเกษตร	ลำดับ ความสำคัญ	ความเพียงพอของน้ำเพื่อการเกษตร ตลอดทั้งปี		การเข้าถึงแหล่งน้ำการเกษตร			
		เพียงพอ	ไม่เพียงพอ				
๓.๒ แหล่งน้ำธรรมชาติ							
<input type="checkbox"/> ๑.แม่น้ำ	๑	-	✓	-	✓		๕๐
<input type="checkbox"/> ๒.ห้วย/ลำธาร	-	-	-	-	-		-
<input type="checkbox"/> ๓.คลอง	๒	-	✓	-	✓		๕๐
<input type="checkbox"/> ๔.หนองน้ำ/บึง	๑	-	✓	-	✓		๑๕
<input type="checkbox"/> ๕.น้ำตก	-	-	-	-	-		-
๓.๓ แหล่งน้ำที่มนุษย์สร้างขึ้น							
<input type="checkbox"/> ๑.แก้มลิง	-	-	-	-	-		-
<input type="checkbox"/> ๒.อ่างเก็บน้ำ	-	-	-	-	-		-
<input type="checkbox"/> ๓.ฝาย	-	-	-	-	-		-
<input type="checkbox"/> ๔.สระ	๓๐	✓	-	✓	-		๓๐-
<input type="checkbox"/> ๕.คลองชลประทาน	-	-	-	-	-		-

ข้อมูลด้านแหล่งน้ำกิน น้ำใช้ (หรือน้ำเพื่อการอุปโภค บริโภค) หมู่ที่ ๖ บ้านวังอ้ายขวก

แหล่งน้ำ	ไม่มี	มี		ทั่วถึงหรือไม่		
		เพียงพอ	ไม่เพียงพอ	ทั่วถึง	ไม่ทั่วถึง	ร้อยละของครัวเรือนที่เข้าถึง
๔.๑ บ่อบาดาลสาธารณะ	✓	-	-	-	-	-
๔.๒ บ่อน้ำตื้นสาธารณะ	✓	-	-	-	-	-
๔.๓ ประปาหมู่บ้าน (ขององค์กรปกครองส่วน ท้องถิ่น)		✓		✓		๑๐๐
๔.๔ ระบบประปา (การประปาส่วนภูมิภาค)	✓	-	-	-	-	-
๔.๕ แหล่งน้ำธรรมชาติ	✓	-	-	-	-	-

หมู่ที่ ๗ บ้านหนองแม่ลอน

ข้อมูลพื้นฐานของหมู่บ้าน /ชุมชน

หมู่บ้าน /ชุมชนบ้านหนองแม่ลอน.....หมู่ที่๗..... ตำบล.....ท่าฉนวน.....

อำเภอ.....งิ้วโก่ง.....จังหวัด.....สุโขทัย.....

จำนวนประชากรทั้งหมด๒๗๔.....คน ชาย.....๑๓๘.....คน หญิง๑๓๖.....คน

ครัวเรือนทั้งหมด๙๗.....ครัวเรือน พื้นที่ทั้งหมด.....๓,๗๐๐.....ไร่

ข้อมูลด้านการเกษตร

ประเภทของการทำเกษตร		จำนวน	ผลผลิตเฉลี่ย (กก. / ไร่)	ต้นทุนการผลิตเฉลี่ย (กก. / ไร่)	ราคาขายโดยเฉลี่ย (บาท / ไร่)
๒.๑) ทำนา	<input type="checkbox"/> ในเขตชลประทาน	- ครัวเรือนไร่	- กก./ ไร่	- บาท / ไร่	- บาท / ไร่
	<input type="checkbox"/> นอกเขต ชลประทาน	๗๖ ครัวเรือน ๒,๓๙๕ ไร่	๗๐๐ กก./ ไร่	๒,๘๐๐ บาท / ไร่	๔,๕๐๐ บาท / ไร่
๒.๒) ทำสวน	สวน	- ครัวเรือนไร่	- กก./ ไร่	- บาท / ไร่	- บาท / ไร่
๒.๓) ทำไร่	<input type="checkbox"/> ไร่อ้อย	- ครัวเรือนไร่	- กก./ ไร่	- บาท / ไร่	- บาท / ไร่
	<input type="checkbox"/> ไร่ข้าวโพด	- ครัวเรือนไร่	- กก./ ไร่	- บาท / ไร่	- บาท / ไร่
	<input type="checkbox"/> ไร่มันสำปะหลัง	- ครัวเรือนไร่	- กก./ ไร่	- บาท / ไร่	- บาท / ไร่
	<input type="checkbox"/> อื่นๆ (โปรดระบุ)	- ครัวเรือนไร่	- กก./ ไร่	- บาท / ไร่	- บาท / ไร่
๒.๔) อื่นๆ	<input type="checkbox"/> อื่นๆ (โปรดระบุ)	- ครัวเรือนไร่	- กก./ ไร่	- บาท / ไร่	- บาท / ไร่

ข้อมูลด้านแหล่งน้ำทางการเกษตร หมู่ที่ ๗ บ้านหนองแม่ลอน

แหล่งน้ำ ทางการเกษตร	ความเพียงพอของปริมาณน้ำฝนที่ใช้ในการทำการเกษตร		ปริมาณน้ำฝนที่ตกโดยเฉลี่ยในปีที่ผ่านมา (มิลลิเมตร) กรณีที่ทราบโปรตรระบุ			
	เพียงพอ	ไม่เพียงพอ	ทั่วถึง	ไม่ทั่วถึง	ร้อยละของ ครัวเรือนที่เข้าถึง*	
๓.๑ ปริมาณน้ำฝน		✓				
แหล่งน้ำ ทางการเกษตร	ลำดับ ความสำคัญ	ความเพียงพอของน้ำเพื่อการเกษตร ตลอดทั้งปี		การเข้าถึงแหล่งน้ำทางการเกษตร		
		เพียงพอ	ไม่เพียงพอ	ทั่วถึง	ไม่ทั่วถึง	ร้อยละของ ครัวเรือนที่เข้าถึง*
๓.๒ แหล่งน้ำธรรมชาติ						
<input type="checkbox"/> ๑.แม่น้ำ	-	-	-	-	-	-
<input type="checkbox"/> ๒.ห้วย/ลำธาร	-	-	-	-	-	-
<input type="checkbox"/> ๓.คลอง	๓	✓	-	✓	-	๖๐
<input type="checkbox"/> ๔.หนองน้ำ/บึง	๒	✓	-	✓	-	๑๐
<input type="checkbox"/> ๕.น้ำตก	-	-	-	-	-	-
๓.๓ แหล่งน้ำที่มนุษย์สร้างขึ้น						
<input type="checkbox"/> ๑.แก้มลิง	-	-	-	-	-	-
<input type="checkbox"/> ๒.อ่างเก็บน้ำ	-	-	-	-	-	-
<input type="checkbox"/> ๓.ฝาย	๑	-	✓	-	✓	๖๕
<input type="checkbox"/> ๔.สระ	๖	✓	-	✓	-	๑๐
<input type="checkbox"/> ๕.คลองชลประทาน	-	-	-	-	-	-

ข้อมูลด้านแหล่งน้ำกิน น้ำใช้ (หรือน้ำเพื่อการอุปโภค บริโภค) หมู่ที่ ๗ บ้านหนองแม่ลอน

แหล่งน้ำ	ไม่มี	มี		ทั่วถึงหรือไม่		
		เพียงพอ	ไม่เพียงพอ	ทั่วถึง	ไม่ทั่วถึง	ร้อยละของครัวเรือนที่เข้าถึง
๔.๑ บ่อบาดาลสาธารณะ	✓	-	-	-	-	-
๔.๒ บ่อน้ำตื้นสาธารณะ	✓	-	-	-	-	-
๔.๓ ประปาหมู่บ้าน (ขององค์กรปกครองส่วน ท้องถิ่น)		✓		✓		๑๐๐
๔.๔ ระบบประปา (การประปาส่วนภูมิภาค)	✓	-	-	-	-	-
๔.๕ แหล่งน้ำธรรมชาติ	✓	-	-	-	-	-

หมู่ที่ ๘ บ้านเหนือ

ส่วนที่ ๑ : ข้อมูลพื้นฐานของหมู่บ้าน /ชุมชน

หมู่บ้าน /ชุมชนบ้านเหนือ.....หมู่ที่๘..... ตำบล.....ท่าฉนวน.....

อำเภอ.....งิ้วราย.....จังหวัด.....สุโขทัย.....

จำนวนประชากรทั้งหมด๗๕๕.....คน ชาย.....๓๗๔.....คน หญิง๓๘๑.....คน

ครัวเรือนทั้งหมด๒๐๕.....ครัวเรือน พื้นที่ทั้งหมด.....๓,๔๔๐.....ไร่

ข้อมูลด้านการเกษตร

ประเภทของการทำเกษตร		จำนวน	ผลผลิตเฉลี่ย (กก. / ไร่)	ต้นทุนการผลิตเฉลี่ย (กก. / ไร่)	ราคาขายโดยเฉลี่ย (บาท / ไร่)
๒.๑) ทำนา	<input type="checkbox"/> ในเขตชลประทาน	- ครัวเรือนไร่	- กก./ไร่	- บาท / ไร่	- บาท / ไร่
	<input type="checkbox"/> นอกเขต ชลประทาน	๑๓๐ ครัวเรือน ๒,๔๘๕ ไร่	๖๐๐ กก./ไร่	๒,๗๐๐ บาท / ไร่	๔,๕๕๐ บาท / ไร่
๒.๒) ทำสวน	สวน	- ครัวเรือนไร่	- กก./ไร่	- บาท / ไร่	- บาท / ไร่
๒.๓) ทำไร่	<input type="checkbox"/> ไร่อ้อย	- ครัวเรือนไร่	- กก./ไร่	- บาท / ไร่	- บาท / ไร่
	<input type="checkbox"/> ไร่ข้าวโพด	๘ ครัวเรือน๑๑๕.....ไร่	๑,๖๐๐ กก./ ไร่	๓,๐๐๐ บาท / ไร่	๖,๐๐๐ บาท / ไร่
	<input type="checkbox"/> ไร่มันสำปะหลัง	- ครัวเรือนไร่	- กก./ไร่	- บาท / ไร่	- บาท / ไร่
	<input type="checkbox"/> อื่นๆ (โปรดระบุ)	- ครัวเรือนไร่	- กก./ไร่	- บาท / ไร่	- บาท / ไร่
๒.๔) อื่นๆ	<input type="checkbox"/> อื่นๆ (โปรดระบุ) เลี้ยงโค	๖ ครัวเรือน ๑๐ ไร่	- กก./ไร่	- บาท / ไร่	- บาท / ไร่ ๔,๕๐๐บาท/ตัว

ข้อมูลด้านแหล่งน้ำทางการเกษตร หมู่ที่ ๘ บ้านเหนือ

แหล่งน้ำ ทางการเกษตร	ความเพียงพอของปริมาณน้ำฝนที่ใช้ในการทำการเกษตร		ปริมาณน้ำฝนที่ตกโดยเฉลี่ยในปีที่ผ่านมา (มิลลิเมตร) กรณีที่ทราบโปรดระบุ			
	เพียงพอ	ไม่เพียงพอ	ทั่วถึง	ไม่ทั่วถึง	ร้อยละของ ครัวเรือนที่เข้าถึง*	
๓.๑ ปริมาณน้ำฝน		✓				
แหล่งน้ำ ทางการเกษตร	ลำดับ ความสำคัญ	ความเพียงพอของน้ำเพื่อการเกษตร ตลอดทั้งปี		การเข้าถึงแหล่งน้ำทางการเกษตร		
		เพียงพอ	ไม่เพียงพอ	ทั่วถึง	ไม่ทั่วถึง	ร้อยละของ ครัวเรือนที่เข้าถึง*
๓.๒ แหล่งน้ำธรรมชาติ						
<input type="checkbox"/> ๑.แม่น้ำ	-	-	-	-	-	-
<input type="checkbox"/> ๒.ห้วย/ลำธาร	-	-	-	-	-	-
<input type="checkbox"/> ๓.คลอง	๑	-	✓	-	✓	๗๐
<input type="checkbox"/> ๔.หนองน้ำ/บึง	๓	-	✓	-	✓	๗๐
<input type="checkbox"/> ๕.น้ำตก	-	-	-	-	-	-
๓.๓ แหล่งน้ำที่มนุษย์สร้างขึ้น						
<input type="checkbox"/> ๑.แก้มลิง	-	-	-	-	-	-
<input type="checkbox"/> ๒.อ่างเก็บน้ำ	-	-	-	-	-	-
<input type="checkbox"/> ๓.ฝาย	๑	✓	-	✓	-	๘๐
<input type="checkbox"/> ๔.สระ	๘๐	✓	-	✓	-	๘๐
<input type="checkbox"/> ๕.คลองชลประทาน	-	-	-	-	-	-

ข้อมูลด้านแหล่งน้ำกิน น้ำใช้ (หรือน้ำเพื่อการอุปโภค บริโภค)

แหล่งน้ำ	ไม่มี	มี		ทั่วถึงหรือไม่		
		เพียงพอ	ไม่เพียงพอ	ทั่วถึง	ไม่ทั่วถึง	ร้อยละของครัวเรือนที่เข้าถึง
๔.๑ บ่อบาดาลสาธารณะ	✓	-	-	-	-	-
๔.๒ บ่อน้ำตื้นสาธารณะ	✓	-	-	-	-	-
๔.๓ ประปาหมู่บ้าน (ขององค์กรปกครองส่วน ท้องถิ่น)		✓		✓		๑๐๐
๔.๔ ระบบประปา (การประปาส่วนภูมิภาค)	✓	-	-	-	-	-
๔.๕ แหล่งน้ำธรรมชาติ	✓	-	-	-	-	-

หมู่ที่ ๙ คลองยาง

ข้อมูลพื้นฐานของหมู่บ้าน /ชุมชน

หมู่บ้าน /ชุมชนบ้านคลองยาง.....หมู่ที่๙..... ตำบล.....ท่าฉนวน.....

อำเภอ.....งิ้วราย.....จังหวัด.....สุโขทัย.....

จำนวนประชากรทั้งหมด๗๐๙.....คน ชาย.....๓๔๗.....คน หญิง๓๖๒.....คน

ครัวเรือนทั้งหมด๒๒๓.....ครัวเรือน พื้นที่ทั้งหมด.....๒,๕๕๕.....ไร่

ข้อมูลด้านการเกษตร

ประเภทของการทำเกษตร		จำนวน	ผลผลิตเฉลี่ย (กก. / ไร่)	ต้นทุนการผลิตเฉลี่ย (กก. / ไร่)	ราคาขายโดยเฉลี่ย (บาท / ไร่)
๒.๑) ทำนา	<input type="checkbox"/> ในเขตชลประทาน	- ครัวเรือนไร่	- กก./ไร่	- บาท / ไร่	- บาท / ไร่
	<input type="checkbox"/> นอกเขต ชลประทาน	๑๔๑ ครัวเรือน ๒,๐๕๙ ไร่	๘๐๐ กก./ไร่	๓,๐๐๐ บาท / ไร่	๕,๖๐๐ บาท / ไร่
๒.๒) ทำสวน	สวน	- ครัวเรือนไร่	- กก./ไร่	- บาท / ไร่	- บาท / ไร่
๒.๓) ทำไร่	<input type="checkbox"/> ไร่อ้อย	๒ ครัวเรือนไร่	๑๕,๐๐๐กก./ไร่	๗,๕๐๐ บาท / ไร่	๑๓,๕๐๐บาท / ไร่
	<input type="checkbox"/> ไร่ข้าวโพด	๒๕ ครัวเรือน ...๑๕๙.....ไร่	๑,๒๓๐ กก./ไร่	๒,๘๐๐ บาท / ไร่	๗,๑๐๙ บาท / ไร่
	<input type="checkbox"/> ไร่มันสำปะหลัง	๒ ครัวเรือนไร่	๒,๐๐๐ กก./ไร่	๒,๗๐๐ บาท / ไร่	๓,๖๐๐ บาท / ไร่
	<input type="checkbox"/> อื่นๆ (โปรตรอบ)	- ครัวเรือนไร่	- กก./ไร่	- บาท / ไร่	- บาท / ไร่

ข้อมูลด้านแหล่งน้ำทางการเกษตร หมู่ที่ ๙ คลองยาง

แหล่งน้ำ ทางการเกษตร	ความเพียงพอของปริมาณน้ำฝนที่ใช้ในการทำการเกษตร		ปริมาณน้ำฝนที่ตกโดยเฉลี่ยในปีที่ผ่านมา (มิลลิเมตร) กรณีที่ทราบโปรดระบุ			
	เพียงพอ	ไม่เพียงพอ	ทั่วถึง	ไม่ทั่วถึง	ร้อยละของ ครัวเรือนที่เข้าถึง*	
๓.๑ ปริมาณน้ำฝน		✓				
แหล่งน้ำ ทางการเกษตร	ลำดับ ความสำคัญ	ความเพียงพอของน้ำเพื่อการเกษตร ตลอดทั้งปี		การเข้าถึงแหล่งน้ำทางการเกษตร		
		เพียงพอ	ไม่เพียงพอ	ทั่วถึง	ไม่ทั่วถึง	ร้อยละของ ครัวเรือนที่เข้าถึง*
๓.๒ แหล่งน้ำธรรมชาติ						
<input type="checkbox"/> ๑.แม่น้ำ	-	-	-	-	-	-
<input type="checkbox"/> ๒.ห้วย/ลำธาร	-	-	-	-	-	-
<input type="checkbox"/> ๓.คลอง	๔	-	✓	-	✓	๙๕
<input type="checkbox"/> ๔.หนองน้ำ/บึง	๑	-	✓	-	✓	๓๕
<input type="checkbox"/> ๕.น้ำตก	-	-	-	-	-	-
๓.๓ แหล่งน้ำที่มนุษย์สร้างขึ้น						
<input type="checkbox"/> ๑.แก้มลิง	-	-	-	-	-	-
<input type="checkbox"/> ๒.อ่างเก็บน้ำ	-	-	-	-	-	-
<input type="checkbox"/> ๓.ฝาย	-	-	-	-	-	-
<input type="checkbox"/> ๔.สระ	๔๐	✓	-	✓	-	๔๐-
<input type="checkbox"/> ๕.คลองชลประทาน	-	-	-	-	-	-

ข้อมูลด้านแหล่งน้ำกิน น้ำใช้ (หรือน้ำเพื่อการอุปโภค บริโภค) หมู่ที่ ๙ คลองยาง

แหล่งน้ำ	ไม่มี	มี		ทั่วถึงหรือไม่		
		เพียงพอ	ไม่เพียงพอ	ทั่วถึง	ไม่ทั่วถึง	ร้อยละของครัวเรือนที่เข้าถึง
๔.๑ บ่อบาดาลสาธารณะ	✓	-	-	-	-	-
๔.๒ บ่อน้ำตื้นสาธารณะ	✓	-	-	-	-	-
๔.๓ ประปาหมู่บ้าน (ขององค์กรปกครองส่วน ท้องถิ่น)		✓		✓		๑๐๐
๔.๔ ระบบประปา (การประปาส่วนภูมิภาค)	✓	-	-	-	-	-
๔.๕ แหล่งน้ำธรรมชาติ	✓	-	-	-	-	-
		-				

หมู่ที่ ๑๐ บ้านปากหนอง

ข้อมูลพื้นฐานของหมู่บ้าน /ชุมชน

หมู่บ้าน /ชุมชนบ้านปากหนอง.....หมู่ที่๑๐..... ตำบล.....ท่าฉนวน.....

อำเภอ.....กงไกรลาศ.....จังหวัด.....สุโขทัย.....

จำนวนประชากรทั้งหมด๔๕๗.....คน ชาย.....๒๒๓.....คน หญิง๒๓๔.....คน

ครัวเรือนทั้งหมด๑๒๒.....ครัวเรือน พื้นที่ทั้งหมด.....๑,๘๐๐.....ไร่

ข้อมูลด้านการเกษตร

ประเภทของการทำเกษตร		จำนวน	ผลผลิตเฉลี่ย (กก. / ไร่)	ต้นทุนการผลิตเฉลี่ย (กก. / ไร่)	ราคาขายโดยเฉลี่ย (บาท / ไร่)
๒.๑) ทำนา	<input type="checkbox"/> ในเขตชลประทาน	- ครัวเรือน-.....ไร่	- กก./ไร่	- บาท / ไร่	- บาท / ไร่
	<input type="checkbox"/> นอกเขต ชลประทาน	๕๘ ครัวเรือน ๗๖๒ ไร่	๗๐๐ กก./ไร่	๓,๒๐๐ บาท / ไร่	๔,๘๐๐ บาท / ไร่
๒.๒) ทำสวน	สวน	- ครัวเรือน-.....ไร่	- กก./ไร่	- บาท / ไร่	- บาท / ไร่
๒.๓) ทำไร่	<input type="checkbox"/> ไร่อ้อย	- ครัวเรือน-.....ไร่	- กก./ไร่	- บาท / ไร่	- บาท / ไร่
	<input type="checkbox"/> ไร่ข้าวโพด	- ครัวเรือน ...-.....ไร่	- กก./ไร่	- บาท / ไร่	- บาท / ไร่
	<input type="checkbox"/> ไร่มันสำปะหลัง	- ครัวเรือน-.....ไร่	- กก./ไร่	- บาท / ไร่	- บาท / ไร่
	<input type="checkbox"/> อื่นๆ (โปรดระบุ)	- ครัวเรือน-.....ไร่	- กก./ไร่	- บาท / ไร่	- บาท / ไร่
๒.๔) อื่นๆ	<input type="checkbox"/> อื่นๆ (โปรดระบุ) เลี้ยงสุกร	๓๗ ครัวเรือน-.....ไร่	๗๐ กก.	๔,๐๐๐ บาท / ตัว	๗,๐๐๐ บาท / ตัว

ข้อมูลด้านแหล่งน้ำทางการเกษตร หมู่ที่ ๑๐ บ้านปากหนอง

แหล่งน้ำ ทางการเกษตร	ความเพียงพอของปริมาณน้ำฝนที่ใช้ในการทำการเกษตร		ปริมาณน้ำฝนที่ตกโดยเฉลี่ยในปีที่ผ่านมา (มิลลิเมตร) กรณีที่ทราบโปรดระบุ			
	เพียงพอ	ไม่เพียงพอ	ทั่วถึง	ไม่ทั่วถึง	ร้อยละของ ครัวเรือนที่เข้าถึง*	
๓.๑ ปริมาณน้ำฝน		✓				
แหล่งน้ำ ทางการเกษตร	ลำดับ ความสำคัญ	ความเพียงพอของน้ำเพื่อการเกษตร ตลอดทั้งปี		การเข้าถึงแหล่งน้ำทางการเกษตร		
		เพียงพอ	ไม่เพียงพอ	ทั่วถึง	ไม่ทั่วถึง	ร้อยละของ ครัวเรือนที่เข้าถึง*
๓.๒ แหล่งน้ำธรรมชาติ						
<input type="checkbox"/> ๑.แม่น้ำ	-	-	-	-	-	-
<input type="checkbox"/> ๒.ห้วย/ลำธาร	-	-	-	-	-	-
<input type="checkbox"/> ๓.คลอง	๒	-	✓	-	✓	๕๘
<input type="checkbox"/> ๔.หนองน้ำ/บึง	-	-	-	-	-	-
<input type="checkbox"/> ๕.น้ำตก	-	-	-	-	-	-
๓.๓ แหล่งน้ำที่มนุษย์สร้างขึ้น						
<input type="checkbox"/> ๑.แก้มลิง	-	-	-	-	-	-
<input type="checkbox"/> ๒.อ่างเก็บน้ำ	-	-	-	-	-	-
<input type="checkbox"/> ๓.ฝาย	๑	-	✓	-	✓	๕๐
<input type="checkbox"/> ๔.สระ	๓๐	✓	-	✓	-	๕๐
<input type="checkbox"/> ๕.คลองชลประทาน	-	-	-	-	-	-

ข้อมูลด้านแหล่งน้ำกิน น้ำใช้ (หรือน้ำเพื่อการอุปโภค บริโภค) หมู่ที่ ๑๐ บ้านปากหนอง

แหล่งน้ำ	ไม่มี	มี		ทั่วถึงหรือไม่		
		เพียงพอ	ไม่เพียงพอ	ทั่วถึง	ไม่ทั่วถึง	ร้อยละของครัวเรือนที่เข้าถึง
๔.๑ บ่อบาดาลสาธารณะ	✓	-	-	-	-	-
๔.๒ บ่อน้ำตื้นสาธารณะ	✓	-	-	-	-	-
๔.๓ ประปาหมู่บ้าน (ขององค์กรปกครองส่วน ท้องถิ่น)		✓		✓		๑๐๐
๔.๔ ระบบประปา (การประปาส่วนภูมิภาค)	✓	-	-	-	-	-
๔.๕ แหล่งน้ำธรรมชาติ	✓	-	-	-	-	-

หมู่ที่ ๑๑ บ้านหลายปอแดง

ข้อมูลพื้นฐานของหมู่บ้าน /ชุมชน

หมู่บ้าน /ชุมชนบ้านหลายปอแดง.....หมู่ที่๑๑..... ตำบล.....ท่าฉนวน.....

อำเภอ.....กงไกรลาศ.....จังหวัด.....สุโขทัย.....

จำนวนประชากรทั้งหมด๘๗๓.....คน ชาย.....๔๑๐.....คน หญิง๔๖๓.....คน

ครัวเรือนทั้งหมด๒๔๐.....ครัวเรือน พื้นที่ทั้งหมด.....๑,๖๘๘.....ไร่

ข้อมูลด้านการเกษตร

ประเภทของการทำเกษตร		จำนวน	ผลผลิตเฉลี่ย (กก. / ไร่)	ต้นทุนการผลิตเฉลี่ย (กก. / ไร่)	ราคาขายโดยเฉลี่ย (บาท / ไร่)
๒.๑) ทำนา	<input type="checkbox"/> ในเขตชลประทาน	- ครัวเรือนไร่	- กก./ไร่	- บาท / ไร่	- บาท / ไร่
	<input type="checkbox"/> นอกเขต ชลประทาน	๖๔ ครัวเรือน ๘๗๐ ไร่	๘๐๐ กก./ไร่	๓,๕๐๐ บาท / ไร่	๕,๒๐๐ บาท / ไร่
๒.๒) ทำสวน	<input type="checkbox"/> ทำสวน ... กล้วย...	๑ ครัวเรือน๑๒.....ไร่	๓๘๐ กก./ไร่	๑๒๐ บาท / ไร่	๑,๓๗๕ บาท / ไร่
๒.๓) ทำไร่	<input type="checkbox"/> ไร่อ้อย	๓ ครัวเรือน๒๕.....ไร่	๑๕,๐๐๐กก./ไร่	๘,๐๐๐ บาท / ไร่	๑๐,๕๐๐บาท / ไร่
	<input type="checkbox"/> ไร่ข้าวโพด	๑๔ ครัวเรือน๙๘.....ไร่	๒,๒๐๐กก./ไร่	๓,๕๐๐ บาท / ไร่	๗,๒๐๐ บาท / ไร่
	<input type="checkbox"/> ไร่มันสำปะหลัง	- ครัวเรือน ...-...ไร่	- กก./ไร่	- บาท / ไร่	- บาท / ไร่

ข้อมูลด้านแหล่งน้ำทางการเกษตร หมู่ที่ ๑๑ บ้านหลายปอแดง

แหล่งน้ำ ทางการเกษตร	ความเพียงพอของปริมาณน้ำฝนที่ใช้ในการทำการเกษตร		ปริมาณน้ำฝนที่ตกโดยเฉลี่ยในปีที่ผ่านมา (มิลลิเมตร) กรณีที่ทราบโปรตรระบุ			
	เพียงพอ	ไม่เพียงพอ	ทั่วถึง	ไม่ทั่วถึง	ร้อยละของ ครัวเรือนที่เข้าถึง*	
๓.๑ ปริมาณน้ำฝน		✓				
แหล่งน้ำ ทางการเกษตร	ลำดับ ความสำคัญ	ความเพียงพอของน้ำเพื่อการเกษตร ตลอดทั้งปี		การเข้าถึงแหล่งน้ำการเกษตร		
		เพียงพอ	ไม่เพียงพอ	ทั่วถึง	ไม่ทั่วถึง	ร้อยละของ ครัวเรือนที่เข้าถึง*
๓.๒ แหล่งน้ำธรรมชาติ						
<input type="checkbox"/> ๑.แม่น้ำ	-	-	-	-	-	-
<input type="checkbox"/> ๒.ห้วย/ลำธาร	-	-	-	-	-	-
<input type="checkbox"/> ๓.คลอง	๑	-	✓	-	✓	๔๐
<input type="checkbox"/> ๔.หนองน้ำ/บึง	๑	-	✓	-	✓	๒๐
<input type="checkbox"/> ๕.น้ำตก	-	-	-	-	-	-
๓.๓ แหล่งน้ำที่มนุษย์สร้างขึ้น						
<input type="checkbox"/> ๑.แก้มลิง	-	-	-	-	-	-
<input type="checkbox"/> ๒.อ่างเก็บน้ำ	๑	-	✓	-	✓	๔๐
<input type="checkbox"/> ๓.ฝาย	-	-	-	-	-	-
<input type="checkbox"/> ๔.สระ	๒๕	✓	-	✓	-	๒๕
<input type="checkbox"/> ๕.คลองชลประทาน	-	-	-	-	-	-

ข้อมูลด้านแหล่งน้ำกิน น้ำใช้ (หรือน้ำเพื่อการอุปโภค บริโภค) หมู่ที่ ๑๑ บ้านหลายปอแดง

แหล่งน้ำ	ไม่มี	มี		ทั่วถึงหรือไม่		
		เพียงพอ	ไม่เพียงพอ	ทั่วถึง	ไม่ทั่วถึง	ร้อยละของครัวเรือนที่เข้าถึง
๔.๑ บ่อบาดาลสาธารณะ	✓	-	-	-	-	-
๔.๒ บ่อน้ำตื้นสาธารณะ	✓	-	-	-	-	-
๔.๓ ประปาหมู่บ้าน (ขององค์กรปกครองส่วน ท้องถิ่น)		✓		✓		๑๐๐
๔.๔ ระบบประปา (การประปาส่วนภูมิภาค)	✓	-	-	-	-	-
๔.๕ แหล่งน้ำธรรมชาติ	✓	-	-	-	-	-

หมู่ที่ ๑๒ บ้านน้ำเรืองเหนือ

ข้อมูลพื้นฐานของหมู่บ้าน /ชุมชน

หมู่บ้าน /ชุมชนบ้านน้ำเรืองเหนือ.....หมู่ที่๑๒..... ตำบล.....ท่าฉนวน.....

อำเภอ.....งิ้วราย.....จังหวัด.....สุโขทัย.....

จำนวนประชากรทั้งหมด๖๓๕.....คน ชาย.....๓๐๘.....คน หญิง๓๒๗.....คน

ครัวเรือนทั้งหมด๑๘๙.....ครัวเรือน พื้นที่ทั้งหมด.....๒,๔๗๒.....ไร่

ข้อมูลด้านการเกษตร

ประเภทของการทำเกษตร		จำนวน	ผลผลิตเฉลี่ย (กก. / ไร่)	ต้นทุนการผลิตเฉลี่ย (กก. / ไร่)	ราคาขายโดยเฉลี่ย (บาท / ไร่)
๒.๑) ทำนา	<input type="checkbox"/> ในเขตชลประทาน	- ครัวเรือนไร่	- กก./ไร่	- บาท / ไร่	- บาท / ไร่
	<input type="checkbox"/> นอกเขต ชลประทาน	๙๔ ครัวเรือน ๒,๖๘๔ ไร่	๗๐๐ กก./ไร่	๓,๗๐๐ บาท / ไร่	๔,๕๐๐ บาท / ไร่
๒.๒) ทำสวน	สวน	- ครัวเรือนไร่	- กก./ไร่	- บาท / ไร่	- บาท / ไร่
๒.๓) ทำไร่	<input type="checkbox"/> ไร่อ้อย	- ครัวเรือนไร่	- กก./ไร่	- บาท / ไร่	- บาท / ไร่
	<input type="checkbox"/> ไร่ข้าวโพด	- ครัวเรือน ...-...ไร่	- กก./ไร่	- บาท / ไร่	- บาท / ไร่
	<input type="checkbox"/> ไร่มันสำปะหลัง	- ครัวเรือน ...-...ไร่	- กก./ไร่	- บาท / ไร่	- บาท / ไร่
	<input type="checkbox"/> อื่น ๆ (โปรดระบุ)	- ครัวเรือนไร่	- กก./ไร่	- บาท / ไร่	- บาท / ไร่
๒.๔) อื่น ๆ	<input type="checkbox"/> อื่น ๆ (โปรดระบุ)	- ครัวเรือนไร่	- กก./ไร่	- บาท / ไร่	- บาท / ไร่

ข้อมูลด้านแหล่งน้ำทางการเกษตร หมู่ที่ ๑๒ บ้านน้ำเรืองเหนือ

แหล่งน้ำ ทางการเกษตร	ความเพียงพอของปริมาณน้ำฝนที่ใช้ในการทำการเกษตร		ปริมาณน้ำฝนที่ตกโดยเฉลี่ยในปีที่ผ่านมา (มิลลิเมตร) กรณีที่ทราบโปรดระบุ			
	เพียงพอ	ไม่เพียงพอ	การเข้าถึงแหล่งน้ำการเกษตร		ร้อยละของ ครัวเรือนที่เข้าถึง*	
๓.๑ ปริมาณน้ำฝน		✓				
แหล่งน้ำ ทางการเกษตร	ลำดับ ความสำคัญ	ความเพียงพอของน้ำเพื่อการเกษตร ตลอดทั้งปี		ทั่วถึง	ไม่ทั่วถึง	ร้อยละของ ครัวเรือนที่เข้าถึง*
		เพียงพอ	ไม่เพียงพอ			
๓.๒ แหล่งน้ำธรรมชาติ						
<input type="checkbox"/> ๑.แม่น้ำ	-	-	-	-	-	-
<input type="checkbox"/> ๒.ห้วย/ลำธาร	-	-	-	-	-	-
<input type="checkbox"/> ๓.คลอง	๑	-	✓	-	✓	๖๕
<input type="checkbox"/> ๔.หนองน้ำ/บึง	๒	-	✓	-	✓	๓๐
<input type="checkbox"/> ๕.น้ำตก	-	-	-	-	-	-
๓.๓ แหล่งน้ำที่มนุษย์สร้างขึ้น						
<input type="checkbox"/> ๑.แก้มลิง	-	-	-	-	-	-
<input type="checkbox"/> ๒.อ่างเก็บน้ำ	-	-	-	-	-	-
<input type="checkbox"/> ๓.ฝาย	-	-	-	-	-	-
<input type="checkbox"/> ๔.สระ	๒๕	✓	-	✓	-	๒๕
<input type="checkbox"/> ๕.คลองชลประทาน	-	-	-	-	-	-

ข้อมูลด้านแหล่งน้ำกิน น้ำใช้ (หรือน้ำเพื่อการอุปโภค บริโภค) หมู่ที่ ๑๒ บ้านน้ำเรืองเหนือ

แหล่งน้ำ	ไม่มี	มี		ทั่วถึงหรือไม่		
		เพียงพอ	ไม่เพียงพอ	ทั่วถึง	ไม่ทั่วถึง	ร้อยละของครัวเรือนที่เข้าถึง
๔.๑ บ่อบาดาลสาธารณะ	✓	-	-	-	-	-
๔.๒ บ่อน้ำตื้นสาธารณะ	✓	-	-	-	-	-
๔.๓ ประปาหมู่บ้าน (ขององค์กรปกครองส่วน ท้องถิ่น)		✓		✓		๑๐๐
๔.๔ ระบบประปา (การประปาส่วนภูมิภาค)	✓	-	-	-	-	-
๔.๕ แหล่งน้ำธรรมชาติ	✓	-	-	-	-	-

ส่วนที่ ๒

ยุทธศาสตร์การพัฒนางองค์กรปกครองส่วนท้องถิ่น

๑. ความสัมพันธ์ระหว่างแผนพัฒนาระดับมหภาค

๑.๑ แผนยุทธศาสตร์ชาติ ๒๐ ปี (พ.ศ. ๒๕๖๑ – ๒๕๘๐)

โดยที่รัฐธรรมนูญแห่งราชอาณาจักรไทย มาตรา ๖๕ กำหนดให้รัฐพึงจัดให้มียุทธศาสตร์ชาติ เป็นเป้าหมายการพัฒนาประเทศอย่างยั่งยืน ตามหลักธรรมาภิบาลเพื่อใช้เป็นกรอบในการจัดทำแผนต่าง ๆ ให้สอดคล้องและบูรณาการกันเพื่อให้เกิดเป็นพลังผลักดันร่วมกันไปสู่เป้าหมายดังกล่าว โดยให้เป็นไปตามที่กำหนดในกฎหมายว่าด้วยการจัดทำยุทธศาสตร์ชาติ และต่อมาได้มีการตราพระราชบัญญัติการจัดทำยุทธศาสตร์ชาติ พ.ศ. ๒๕๖๐ มีผลบังคับใช้เมื่อวันที่ ๑ สิงหาคม ๒๕๖๐ โดยกำหนดให้มีการแต่งตั้งคณะกรรมการยุทธศาสตร์ชาติ เพื่อรับผิดชอบในการจัดทำร่างยุทธศาสตร์ชาติ กำหนดวิธีการการมีส่วนร่วมของประชาชนในการจัดทำร่างยุทธศาสตร์ชาติ ในการติดตาม การตรวจสอบ และการประเมินผล รวมทั้งกำหนดมาตรการส่งเสริมและสนับสนุนให้ประชาชนทุกภาคส่วนดำเนินการให้สอดคล้องกับยุทธศาสตร์ชาติ

เพื่อเป็นไปตามที่กำหนดในพระราชบัญญัติการจัดทำ ยุทธศาสตร์ชาติ พ.ศ. ๒๕๖๐ คณะกรรมการยุทธศาสตร์ชาติได้แต่งตั้งคณะกรรมการจัดทำยุทธศาสตร์ชาติด้านต่าง ๆ รวม ๖ คณะ อันประกอบด้วย คณะกรรมการจัดทำยุทธศาสตร์ชาติด้านความมั่นคง คณะกรรมการจัดทำยุทธศาสตร์ชาติ ด้านการสร้างความสามารถในการแข่งขัน คณะกรรมการจัดทำยุทธศาสตร์ชาติด้านการพัฒนาและเสริมสร้าง ศักยภาพทรัพยากรมนุษย์ คณะกรรมการจัดทำยุทธศาสตร์ชาติด้านการสร้างโอกาสและความเสมอภาค ทางสังคม คณะกรรมการจัดทำยุทธศาสตร์ชาติด้านการสร้างการเติบโตบนคุณภาพชีวิตที่เป็นมิตร ต่อสิ่งแวดล้อม และคณะกรรมการจัดทำยุทธศาสตร์ชาติด้านการปรับสมดุลและพัฒนาระบบการบริหารจัดการ ภาครัฐ เพื่อรับผิดชอบในการดำเนินการจัดทำร่างยุทธศาสตร์ชาติให้เป็นไปตามหลักเกณฑ์ วิธีการ และเงื่อนไข ที่กำหนด ตลอดจนได้จัดให้มีการรับฟังความคิดเห็นของประชาชนและหน่วยงานของรัฐที่เกี่ยวข้อง อย่างกว้างขวางเพื่อประกอบการพิจารณาจัดทำร่างยุทธศาสตร์ชาติตามที่กฎหมายกำหนดแล้ว

ยุทธศาสตร์ชาติ ๒๐ ปี (พ.ศ. ๒๕๖๑-๒๕๘๐) เป็นยุทธศาสตร์ชาติฉบับแรกของประเทศไทย ตามรัฐธรรมนูญแห่งราชอาณาจักรไทย ซึ่งจะต้องนำไปสู่การปฏิบัติเพื่อให้ประเทศไทยบรรลุวิสัยทัศน์ “ประเทศไทยมีความมั่นคง มั่งคั่ง ยั่งยืน เป็นประเทศพัฒนาแล้ว ด้วยการพัฒนาตามหลักปรัชญาของเศรษฐกิจพอเพียง” ภายในช่วงเวลาดังกล่าว เพื่อความสุขของคนไทยทุกคน

แผนพัฒนาท้องถิ่น (พ.ศ. ๒๕๖๑ – ๒๕๖๕)

โดยองค์การบริหารส่วนตำบลท่าฉนวน อำเภอกงไกรลาศ จังหวัดสุโขทัย

สถานการณ์ แนวโน้ม วิสัยทัศน์ และเป้าหมายในการพัฒนาประเทศ

๑. บทนำ

การพัฒนาประเทศไทยนับตั้งแต่แผนพัฒนาเศรษฐกิจและสังคมแห่งชาติ ฉบับที่ ๑ เป็นต้นมา ได้ส่งผลให้ประเทศไทยมีการพัฒนาในทุกมิติ ทั้งในด้านเศรษฐกิจที่ประเทศไทยได้รับการยกระดับเป็นประเทศในกลุ่มบนของกลุ่มประเทศระดับรายได้ปานกลาง ในด้านสังคมที่มีการพัฒนาคุณภาพชีวิตของประชาชน ส่งผลให้ประเทศไทยหลุดพ้นจากการเป็นประเทศยากจน และในด้านสิ่งแวดล้อมที่ประเทศไทยมีข้อได้เปรียบในความหลากหลายเชิงนิเวศ อย่างไรก็ตาม ประเทศไทยยังมีความท้าทายต่อการพัฒนาที่สำคัญ อาทิ อัตราการขยายตัวทางเศรษฐกิจในปี ๒๕๖๐ ที่ร้อยละ ๓.๙ ถือว่าอยู่ในระดับต่ำกว่าศักยภาพ เมื่อเทียบกับร้อยละ ๖.๐ ต่อปีในช่วงเวลาเกือบ ๖ ทศวรรษที่ผ่านมา โดยมีสาเหตุหลักจากการชะลอตัวของการลงทุนภายในประเทศและสถานการณ์เศรษฐกิจโลกที่ยังไม่ฟื้นตัวได้เต็มที่โครงสร้างเศรษฐกิจไทยที่ยังไม่สามารถขับเคลื่อนด้วยนวัตกรรมได้อย่างเต็มประสิทธิภาพภาคบริการและภาคเกษตรมีผลิตภาพการผลิตในระดับต่ำ ขาดการนำเทคโนโลยีเข้ามาเพิ่มประสิทธิภาพในการผลิต ประกอบกับแรงงานไทยยังมีปัญหาเรื่องคุณภาพและสมรรถนะที่ไม่สอดคล้องกับความต้องการในการขับเคลื่อนการพัฒนาของประเทศ

นอกจากนั้น ศักยภาพและคุณภาพของประชากรไทยทุกช่วงวัยยังคงเป็นปัจจัยท้าทายสำคัญต่อการพัฒนาประเทศ แม้ว่าการเข้าถึงระบบบริการสาธารณะ การศึกษา บริการสาธารณสุข โครงสร้างพื้นฐานต่าง ๆ และการคุ้มครองทางสังคมอื่น ๆ ของคนไทยมีความครอบคลุมเพิ่มมากขึ้น แต่ยังคงมีปัญหาเรื่องคุณภาพการให้บริการที่มีมาตรฐานแตกต่างกันระหว่างพื้นที่ ซึ่งเป็นหนึ่งในสาเหตุหลักที่ทำให้ประเทศไทยยังคงมีปัญหาความเหลื่อมล้ำในหลายมิติ ขณะที่ปัญหาด้านความยากจนยังคงเป็นประเด็นท้าทายในการยกระดับการพัฒนาประเทศให้ประชาชนมีรายได้สูงขึ้นและแก้ปัญหาความเหลื่อมล้ำอย่างยั่งยืน ขณะเดียวกันการวางกลยุทธ์ระยะยาวในการฟื้นฟู การใช้ และการรักษาทรัพยากรอย่างบูรณาการเพื่อการพัฒนาประเทศที่ผ่านมายังขาดความชัดเจน ส่งผลให้ทรัพยากรธรรมชาติและสิ่งแวดล้อมของประเทศยังมีปัญหาการใช้อย่างสิ้นเปลืองและเสื่อมโทรมลงอย่างรวดเร็ว

ทั้งนี้ ปัญหาดังกล่าวข้างต้นมีสาเหตุส่วนหนึ่งมาจากประสิทธิภาพการบริหารจัดการภาครัฐ การพัฒนาประเทศขาดความต่อเนื่องและความยืดหยุ่นในการตอบสนองต่อความต้องการและปัญหาของประชาชน ขณะที่ความมั่นคงภายในประเทศยังมีหลายประเด็นที่ต้องเสริมสร้างให้เกิดความเข้มแข็ง ลดความขัดแย้งทางความคิดและอุดมการณ์ที่มีรากฐานมาจากความเหลื่อมล้ำ ความไม่เสมอภาค การขาดความเชื่อมั่นในกระบวนการยุติธรรม และปัญหาการขาดเสถียรภาพทางการเมืองตลอดจนส่งเสริมคนในชาติให้ยึดมั่นสถาบันหลักเป็นศูนย์รวมจิตใจให้เกิดความรักและความสามัคคี

ในขณะเดียวกัน การเปลี่ยนแปลงโครงสร้างประชากรที่มีสัดส่วนประชากรวัยแรงงานและวัยเด็กที่ลดลงและประชากรสูงอายุที่เพิ่มขึ้นอย่างต่อเนื่อง จะเป็นปัจจัยเสี่ยงสำคัญที่จะทำให้การพัฒนาประเทศในมิติต่าง ๆ มีความท้าทายมากขึ้น ทั้งในส่วนของเสถียรภาพทางการเงินการคลังของประเทศในการจัดสวัสดิการเพื่อดูแลผู้สูงอายุที่เพิ่มสูงขึ้น การลงทุนและการออม การเจริญเติบโตทางเศรษฐกิจของประเทศ

แผนพัฒนาท้องถิ่น (พ.ศ. ๒๕๖๑ - ๒๕๖๕)

โดยองค์การบริหารส่วนตำบลท่าฉนวน อำเภอคลองไทรลาด จังหวัดสุโขทัย

ความมั่นคงทางสังคม การบริหารจัดการทรัพยากรธรรมชาติอย่างยั่งยืนซึ่งจะเป็นประเด็นท้าทายต่อการขับเคลื่อนประเทศไปสู่การเป็นประเทศพัฒนาแล้ว

๒. ปัจจัยและแนวโน้มที่คาดว่าจะส่งผลกระทบต่อการพัฒนาประเทศ

แม้ว่าประเทศไทยจะมีตำแหน่งที่ตั้งที่สามารถเป็นศูนย์กลางในการเชื่อมโยงในภูมิภาคและเป็นประตูสู่เอเชีย แต่การที่มีอาณาเขตติดกับประเทศเพื่อนบ้านหลายประเทศ ทำให้ปัญหาด้านเขตแดนกับประเทศเพื่อนบ้านยังคงเป็นความท้าทายด้านความมั่นคงในอนาคต นอกจากนี้ ประเทศไทยยังคงต้องให้ความสำคัญกับปัญหาด้านความมั่นคงอื่น ๆ ที่มีความซับซ้อน ละเอียดอ่อน และมีความเชื่อมโยงกันหลายมิติ ที่อาจเป็นประเด็นท้าทายต่อการสร้างบรรยากาศความไว้วางใจระหว่างรัฐกับประชาชนและระหว่างประชาชนกับประชาชน ซึ่งรวมถึงการสร้างสามัคคีของคนในชาติที่จะนำไปสู่การแก้ปัญหาความขัดแย้งระหว่างกลุ่มประชากรไทยที่มีแนวคิดและความเชื่อที่แตกต่างกันอย่างยั่งยืน นอกจากนี้ การขยายอิทธิพลและการเพิ่มบทบาทของประเทมหาอำนาจ ที่อาจก่อให้เกิดการเปลี่ยนแปลงไปสู่ระบบหลายขั้วอำนาจ หรือเกิดการย้ายขั้วอำนาจทางเศรษฐกิจ ซึ่งอาจส่งผลกระทบต่อเสถียรภาพทางเศรษฐกิจของประเทศในอนาคต ขณะที่องค์กรที่ไม่ใช่รัฐ อาทิ องค์กรระหว่างประเทศ และบริษัทข้ามชาติ จะมีบทบาทมากขึ้นในการกำหนดกฎ ระเบียบ ทิศทางความสัมพันธ์และมาตรฐานสากลต่าง ๆ ทั้งในด้านความมั่นคง และเศรษฐกิจ รวมทั้งการรวมกลุ่มเศรษฐกิจและการเปิดเสรีในภูมิภาคที่นำไปสู่ความเชื่อมโยงในทุกระบบ อาจก่อให้เกิดความเสี่ยงด้านอาชญากรรมข้ามชาติและเศรษฐกิจนอกระบบ รวมทั้งปัญหายาเสพติด การค้ามนุษย์ และการลักลอบเข้าเมือง

ในทางกลับกัน ความเปลี่ยนแปลงจากโลกาภิวัตน์และความก้าวหน้าทางวิทยาศาสตร์และเทคโนโลยีที่ได้รับการพัฒนาอย่างก้าวกระโดดจะก่อให้เกิดนวัตกรรมอย่างพลิกผัน อาทิ เทคโนโลยีปัญญาประดิษฐ์ อินเทอร์เน็ตในทุกสิ่ง การวิเคราะห์ข้อมูลขนาดใหญ่ หุ่นยนต์และโดรน เทคโนโลยีพันธุกรรมสมัยใหม่ และเทคโนโลยีทางการเงิน ซึ่งตัวอย่างแนวโน้มการพัฒนาเทคโนโลยีอย่างก้าวกระโดดเหล่านี้ คาดว่าจะเป็นปัจจัยสนับสนุนหลักที่ช่วยทำให้เศรษฐกิจโลกและเศรษฐกิจไทยมีแนวโน้มที่จะกลับมาขยายตัวได้เข้มแข็งขึ้น แนวโน้มสำคัญที่จำเป็นต้องมีการติดตามอย่างใกล้ชิด อาทิ การรวมกลุ่มทางการค้าและการลงทุนที่จะมีความหลากหลายเพิ่มมากขึ้น การแข่งขันที่คาดว่าจะรุนแรงขึ้นในการเพิ่มผลิตภาพและสร้างความหลากหลายของสินค้าและบริการที่ตอบโจทย์รูปแบบชีวิตใหม่ ๆ

นอกจากนั้น ประเทศไทยคาดว่าจะเข้าสู่การเป็นสังคมสูงวัยระดับสุดยอดในปี ๒๕๗๔ จะก่อให้เกิดโอกาสใหม่ๆ ในการตอบสนองความต้องการของกลุ่มผู้บริโภคนสูงวัยที่จะมีสัดส่วนเพิ่มขึ้นอย่างต่อเนื่อง รวมทั้งการคาดการณ์ว่าครอบครัวไทยจะมีขนาดเล็กลงและมีรูปแบบที่หลากหลายมากขึ้นประชากรในประเทศไทยจะมีช่วงอายุที่แตกต่างกันและจะมีกลุ่มคนช่วงอายุใหม่ ๆ เพิ่มขึ้น ซึ่งจะส่งผลกระทบต่อทัศนคติและพฤติกรรมที่แตกต่างกัน ดังนั้น การเตรียมความพร้อมของประชากรให้มีคุณภาพและการนำเทคโนโลยีที่เหมาะสมมาใช้ในการผลิตและการบริการของประเทศจะเป็นความท้าทายสำคัญในระยะต่อไป

ในขณะที่เดียวกัน โครงสร้างประชากรที่เข้าสู่สังคมสูงวัย อาจทำให้เกิดความต้องการแรงงานต่างชาติเพิ่มมากขึ้นเพื่อทดแทนจำนวนแรงงานไทยที่ลดลง ซึ่งปัจจัยด้านการเปิดเสรีในภูมิภาคและความก้าวหน้าของการพัฒนาระบบคมนาคมขนส่งในภูมิภาคจะทำให้การเคลื่อนย้ายแรงงานและการย้ายถิ่นมีความสะดวกมากขึ้น และเป็นปัจจัยสำคัญที่จะทำให้เกิดการเคลื่อนย้ายประชากรเข้าออกประเทศเพิ่มมากขึ้น โดยเฉพาะในกลุ่มประชากรที่มีศักยภาพซึ่งมีแนวโน้มในการเคลื่อนย้ายไปเรียนหรือทำงานในทั่วทุกมุมโลกสูงขึ้น ทั้งนี้ การย้ายถิ่นส่วนใหญ่มีวัตถุประสงค์เพื่อแสวงหาโอกาสทางเศรษฐกิจที่ดีขึ้น จึงอาจจะเป็นไปได้ที่ประเทศไทยจะยังคงเป็นประเทศผู้รับของประชากรจากประเทศเพื่อนบ้านขณะที่ประชากรไทยโดยเฉพาะแรงงานทักษะอาจมีแรงจูงใจในการย้ายถิ่นไปยังประเทศที่มีระดับการพัฒนาที่ดีกว่า อาจทำให้การแย่งชิงแรงงานมีความรุนแรงมากขึ้น ซึ่งจะยิ่งทำให้เกิดความเสี่ยงต่อการเจริญเติบโตทางเศรษฐกิจและการเปลี่ยนแปลงของบริบทสังคมไทย

นอกจากนี้ ผลกระทบจากการเปลี่ยนแปลงสภาพภูมิอากาศคาดว่าจะมีความรุนแรงมากขึ้น ทั้งในเชิงความผันผวน ความถี่ และขอบเขตที่กว้างขวางมากขึ้น ซึ่งจะสร้างความเสียหายต่อชีวิตและทรัพย์สิน ระบบโครงสร้างพื้นฐานที่จำเป็น ตลอดจนระบบผลิตทางการเกษตรที่สัมพันธ์ต่อเนื่องกับความมั่นคงด้านอาหารและน้ำ ขณะที่ระบบนิเวศต่าง ๆ มีแนวโน้มเสื่อมโทรมลง และมีความเป็นไปได้ค่อนข้างสูงในการสูญเสียความสามารถในการรองรับความต้องการของมนุษย์ได้อย่างมีประสิทธิภาพอย่างไรก็ดี ระดับความรุนแรงของผลกระทบอันเกิดจากการเปลี่ยนแปลงสภาพภูมิอากาศโลกและความเสื่อมโทรมของระบบนิเวศต่าง ๆ ดังกล่าวที่แต่ละประเทศจะต้องเผชิญจะมีความแตกต่างกัน ทำให้การเป็นสังคมสีเขียวการรักษาและบริหารจัดการทรัพยากรธรรมชาติและสิ่งแวดล้อมอย่างบูรณาการจะได้รับความสำคัญและความสนใจจากนานาประเทศรวมทั้งประเทศไทยเพิ่มมากขึ้น พลังงานทดแทนและพลังงานทางเลือกรวมถึงการสร้างสมดุลความมั่นคงด้านพลังงานและอาหารมีแนวโน้มที่จะมีความสำคัญเพิ่มมากขึ้น กฎระเบียบและข้อตกลงด้านสิ่งแวดล้อมจะมีความเข้มข้นและเข้มงวดขึ้น โดยกรอบการพัฒนาตามข้อตกลงระหว่างประเทศต่าง ๆ ที่สำคัญ เช่น เป้าหมายการพัฒนาที่ยั่งยืน และบันทึกความตกลงปารีสจะได้รับการนำไปปฏิบัติอย่างจริงจังมากยิ่งขึ้น

แนวโน้มเหล่านี้จะก่อให้เกิดความท้าทายต่อการพัฒนาประเทศในหลายมิติ ทั้งในส่วนของการทำงานและอาชีพ สาขากการผลิตและบริการใหม่ๆ ความมั่นคงของประเทศอันเกิดจากภัยคุกคามและความเสี่ยงด้านอื่น ๆ ที่ซับซ้อนขึ้น อาชญากรรมไซเบอร์ รูปแบบการก่อสงครามที่ใช้เทคโนโลยีเป็นเครื่องมือ การเคลื่อนย้ายอย่างเสรีและรวดเร็วของผู้คน เงินทุน ข้อมูลข่าวสาร องค์กรความรู้ เทคโนโลยีและสินค้าและบริการ การปรับตัวต่อการเปลี่ยนแปลงสภาพภูมิอากาศที่รวดเร็วและคาดการณ์ได้ยากการเกิดขึ้นของโรคระบาด และโรคอุบัติใหม่ที่จะส่งผลให้การเฝ้าระวังด้านการสาธารณสุขในประเทศมีความสำคัญมากขึ้น อาจนำไปสู่ปัญหาความเหลื่อมล้ำที่ทวีความรุนแรงมากขึ้นได้ หากไม่มีมาตรการที่มีประสิทธิภาพในการป้องกันและรองรับผลกระทบต่าง ๆ ที่คาดว่าจะเกิดขึ้น ซึ่งรวมถึงการเตรียมความพร้อมเพื่อรองรับการเปลี่ยนแปลงทางเทคโนโลยีและนวัตกรรมแบบพลิกผันที่จะเกิดขึ้นอย่างรวดเร็วโดยเฉพาะอย่างยิ่งหากการเข้าถึงเทคโนโลยีโครงสร้างพื้นฐาน และองค์ความรู้สมัยใหม่มีระดับความแตกต่างกันระหว่างกลุ่มประชากรต่าง ๆ โดยการเปลี่ยนแปลงทางเทคโนโลยีและนวัตกรรมดังกล่าวจะส่งผลต่อทั้งการทำงานและอาชีพที่จะมีรูปแบบ

แผนพัฒนาท้องถิ่น (พ.ศ. ๒๕๖๑ - ๒๕๖๕)

โดยองค์การบริหารส่วนตำบลท่าฉนวน อำเภอคลองไทรลาด จังหวัดสุโขทัย

และลักษณะงานที่เปลี่ยนไป มีความต้องการแรงงานที่มีสมรรถนะสูงเพิ่มมากขึ้น หลายอาชีพอาจหายไปจากตลาดงานในปัจจุบันและบางอาชีพจะถูกทดแทนด้วยระบบอัตโนมัติโดยเฉพาะอาชีพที่ต้องการทักษะระดับต่ำ ก่อให้เกิดความเสี่ยงต่อความมั่นคงและคุณภาพชีวิตของประชาชนที่ปรับตัวไม่ทันหรือขาดความรู้และทักษะที่ทันกับยุคสมัยที่เปลี่ยนแปลงไปกระแสโลกาภิวัตน์ที่จะทำให้เกิดการพัฒนาขยายความเป็นเมือง วิถีชีวิตที่เปลี่ยนไปอย่างรวดเร็ว รวมทั้งการเปลี่ยนแปลงทางสภาพภูมิอากาศที่อาจจะมีผลกระทบรุนแรงมากยิ่งขึ้น ซึ่งปัจจัยทั้งหมดดังกล่าวจะส่งผลให้ปัญหาความยากจนและความเหลื่อมล้ำของประเทศมีความซับซ้อนมากยิ่งขึ้น

จากปัจจัยและแนวโน้มที่คาดว่าจะส่งผลต่อการขับเคลื่อนการพัฒนาประเทศในมิติต่าง ๆ ข้างต้น เห็นได้ว่าบริบทและสภาพแวดล้อมทั้งภายในและภายนอกประเทศมีแนวโน้มที่จะเปลี่ยนแปลงอย่างรวดเร็ว มีพลวัตสูง และมีความซับซ้อนหลากหลายมิติ ซึ่งจะส่งผลต่ออนาคตการพัฒนาประเทศอย่างมาก ดังนั้น การพัฒนาประเทศจึงจำเป็นต้องมียุทธศาสตร์การพัฒนาที่ครอบคลุมทุกมิติและทุกด้านของการพัฒนาที่เกี่ยวข้อง มีความร่วมมือในลักษณะประชารัฐจากภาคส่วนต่าง ๆ ในรูปแบบของหุ้นส่วนการพัฒนาที่เป็นการดำเนินงานอย่างบูรณาการ เนื่องจากทุกมิติการพัฒนามีความเกี่ยวข้องซึ่งกันและกัน โดยประเทศไทยจำเป็นต้องมีทรัพยากรมนุษย์ที่มีคุณภาพ มีความรู้ สมรรถนะ และทักษะที่สอดคล้องกับการเปลี่ยนแปลงต่าง ๆ สามารถรู้เท่าทันและปรับตัวให้สามารถดำเนินชีวิตได้อย่างมีความสุข มีอาชีพที่มั่นคง สร้างรายได้ ท่ามกลางความเปลี่ยนแปลงกฎเกณฑ์และกติกาใหม่ ๆ และมาตรฐานที่สูงขึ้น โดยเฉพาะในโลกที่มีการเปลี่ยนแปลงอย่างรวดเร็วซึ่งจำเป็นต้องมีการพัฒนาระบบและปัจจัยส่งเสริมต่าง ๆ ที่เกี่ยวข้องไปพร้อมกัน ทั้งในส่วนของระบบการเรียนการสอน และการพัฒนาทักษะฝีมือที่สอดคล้องกันกับการพัฒนาของคนในแต่ละช่วงวัย ระบบบริการสาธารณะ โครงสร้างพื้นฐาน รวมทั้งการให้ความสำคัญกับการส่งเสริมเทคโนโลยีและนวัตกรรม เพื่อให้ประเทศไทยสามารถยกระดับเป็นเจ้าของเทคโนโลยีและนวัตกรรมก้าวทันโลก จากการต่อยอดการพัฒนาบนพื้นฐานนโยบายไทยแลนด์ ๔.๐ ส่งผลให้เกิดการสร้างห่วงโซ่มูลค่าทางเศรษฐกิจในทั้งภาคอุตสาหกรรม ภาคเกษตร และภาคบริการ กระจายผลประโยชน์จากการพัฒนา ลดปัญหาความเหลื่อมล้ำ และนำไปสู่การเสริมสร้างคุณภาพชีวิตของประชาชนทุกภาคส่วน

นอกจากนี้ ประเทศไทยต้องให้ความสำคัญกับการสร้างสมดุลความมั่นคงด้านพลังงานและอาหาร การรักษาไว้ซึ่งความหลากหลายเชิงนิเวศ การส่งเสริมการดำเนินชีวิตและธุรกิจ และการพัฒนาและขยายความเป็นเมืองที่เติบโตอย่างต่อเนื่องที่เป็นมิตรต่อสิ่งแวดล้อม พร้อมกับการมีข้อกำหนดของรูปแบบและกฎเกณฑ์ที่เกี่ยวข้องกับลักษณะการใช้พื้นที่ที่ชัดเจน ขณะที่การพัฒนาโครงสร้างพื้นฐานและระบบโลจิสติกส์ กฎหมาย ระบบภาษีต้องมีกลยุทธ์การพัฒนาที่สามารถอำนวยความสะดวกและส่งเสริมให้ประเทศมีศักยภาพการแข่งขันที่สูงขึ้น และสามารถจับจุดแข็งในเรื่องตำแหน่งที่ตั้งทางภูมิศาสตร์ของประเทศให้เกิดประโยชน์ต่อการพัฒนาประเทศมากขึ้น รวมทั้งให้ความสำคัญของการรวมกลุ่มความร่วมมือกับนานาประเทศในระดับภูมิภาคและระดับโลก เพื่อกระชับและสร้างสัมพันธ์ไมตรี เสริมสร้างความสัมพันธ์ทางการทูต ซึ่งจะก่อให้เกิดการสร้างพลังทางเศรษฐกิจและรักษาความมั่นคงของประเทศ โดยจำเป็นต้องสร้างความพร้อมในการที่จะยกระดับมาตรฐานและมีการปฏิบัติให้เป็นไปตามระเบียบกติกาสากลในด้านต่าง ๆ ขณะเดียวกันประเทศไทยจำเป็นต้องเร่งให้มีการปฏิรูประบบราชการและการเมืองเพื่อให้เกิดการบริหารราชการที่ดีและมีเสถียรภาพทาง

แผนพัฒนาท้องถิ่น (พ.ศ. ๒๕๖๑ - ๒๕๖๕)

โดยองค์การบริหารส่วนตำบลท่าฉนวน อำเภอคลองไทรลาด จังหวัดสุโขทัย

การเมือง มีการส่งเสริมคนในชาติให้ยึดมั่นสถาบันหลักเป็นศูนย์รวมจิตใจเพื่อให้เกิดความรักความสามัคคี และลดความขัดแย้งภายในประเทศ โดยที่นโยบายการพัฒนาต่าง ๆ จำเป็นต้องคำนึงถึงความสอดคล้องกับโครงสร้างและลักษณะพฤติกรรมของประชากรที่อาจมีความแตกต่างจากปัจจุบันมากขึ้น

ดังนั้น ภายใต้เงื่อนไขโครงสร้างประชากร โครงสร้างเศรษฐกิจ สภาพสังคม สภาพภูมิอากาศ สิ่งแวดล้อม และปัจจัยการพัฒนาต่าง ๆ ที่เกี่ยวข้อง ส่งผลให้ประเทศไทยจำเป็นต้องมีการวางแผนการพัฒนาที่รอบคอบและครอบคลุม อย่างไรก็ตาม หลายประเด็นพัฒนาเป็นเรื่องที่ต้องใช้ระยะเวลาในการดำเนินงานเพื่อให้เกิดการปรับตัวซึ่งจะต้องหยั่งรากลึกกลงไปถึงการเปลี่ยนแปลงในเชิงโครงสร้างการขับเคลื่อนการพัฒนาให้ประเทศเจริญก้าวหน้าไปในอนาคตจึงจำเป็นต้องกำหนดวิสัยทัศน์ในระยะยาวที่ต้องบรรลุ พร้อมทั้งแนวยุทธศาสตร์หลักในด้านต่าง ๆ เพื่อเป็นกรอบในการขับเคลื่อนการพัฒนาอย่างบูรณาการบนพื้นฐานประชารัฐเพื่อยกระดับจุดแข็งและจุดเด่นของประเทศ และปรับปรุงแก้ไขจุดอ่อนและจุดด้อยต่าง ๆ อย่างเป็นระบบ โดยยุทธศาสตร์ชาติจะเป็นเป้าหมายใหญ่ในการขับเคลื่อนประเทศ และถ่ายทอดไปสู่แผนในระดับอื่น ๆ เพื่อนำไปสู่การปฏิบัติทั้งในระดับยุทธศาสตร์ ภารกิจและพื้นที่ ซึ่งรวมถึงพื้นที่พิเศษต่าง ๆ อาทิ เขตเศรษฐกิจพิเศษชายแดน เขตพัฒนาพิเศษภาคตะวันออกเพื่อให้การพัฒนาประเทศสามารถดำเนินการได้อย่างมั่นคง มั่งคั่ง และ ยั่งยืน

๓. วิสัยทัศน์ประเทศไทย

“ประเทศไทยมีความมั่นคง มั่งคั่ง ยั่งยืน เป็นประเทศพัฒนาแล้ว ด้วยการพัฒนาตามหลักปรัชญาของเศรษฐกิจพอเพียง” หรือเป็นคติพจน์ประจำชาติว่า **“มั่นคง มั่งคั่ง ยั่งยืน”** เพื่อสนองต่อผลประโยชน์แห่งชาติ อันได้แก่ การมีเอกราช อธิปไตย การดำรงอยู่อย่างมั่นคง และยั่งยืนของสถาบันหลักของชาติและประชาชนจากภัยคุกคามทุกรูปแบบ การอยู่ร่วมกันในชาติอย่างสันติสุขเป็นปึกแผ่น มีความมั่นคงทางสังคมท่ามกลางพหุสังคมและการมีเกียรติและศักดิ์ศรีของความเป็นมนุษย์ความเจริญเติบโตของชาติ ความเป็นธรรมและความอยู่ดีมีสุขของประชาชน ความยั่งยืนของฐานทรัพยากรธรรมชาติสิ่งแวดล้อม ความมั่นคงทางพลังงานและอาหาร ความสามารถในการรักษาผลประโยชน์ของชาติภายใต้การเปลี่ยนแปลงของสภาวะแวดล้อมระหว่างประเทศ และการอยู่ร่วมกันอย่างสันติประสานสอดคล้องกันด้านความมั่นคงในประชาคมอาเซียนและประชาคมโลกอย่างมีเกียรติและศักดิ์ศรี

ความมั่นคง หมายถึง การมีความมั่นคงปลอดภัยจากภัยและการเปลี่ยนแปลงทั้งภายในประเทศและภายนอกประเทศในทุกระดับ ทั้งระดับประเทศ สังคม ชุมชน ครัวเรือน และปัจเจกบุคคล และมีความมั่นคงในทุกมิติ ทั้งมิติทางการทหาร เศรษฐกิจ สังคม สิ่งแวดล้อม และการเมือง เช่น ประเทศมีความมั่นคงในเอกราชและอธิปไตย มีการปกครองระบอบประชาธิปไตยที่มีพระมหากษัตริย์ทรงเป็นประมุข สถาบันชาติ ศาสนา พระมหากษัตริย์มีความเข้มแข็งเป็นศูนย์กลางและเป็นที่ยึดเหนี่ยวจิตใจของประชาชน มีระบบการเมืองที่มั่นคงเป็นกลไกที่นำไปสู่การบริหารประเทศที่ต่อเนื่องและโปร่งใสตามหลักธรรมาภิบาล สังคมมีความปรองดองและความสามัคคี สามารถผนึกกำลังเพื่อพัฒนาประเทศ ชุมชนมีความเข้มแข็ง ครอบครัวมีความอบอุ่น ประชาชนมีความมั่นคงในชีวิต มีงานและรายได้ ที่มั่นคงพอเพียงกับการดำรงชีวิต มีการออมสำหรับวัยเกษียณ ความมั่นคงของอาหาร พลังงาน และน้ำ มีที่อยู่อาศัยและความปลอดภัยในชีวิตทรัพย์สิน

แผนพัฒนาท้องถิ่น (พ.ศ. ๒๕๖๑ - ๒๕๖๕)

โดยองค์การบริหารส่วนตำบลท่าฉนวน อำเภอคลองไทรลาด จังหวัดสุโขทัย

ความมั่นคง หมายถึง ประเทศไทยมีการขยายตัวของเศรษฐกิจอย่างต่อเนื่องและมีความยั่งยืน จนเข้าสู่กลุ่มประเทศรายได้สูง ความเหลื่อมล้ำของการพัฒนาลดลง ประชากรมีความอยู่ดีมีสุข ได้รับผลประโยชน์จากการพัฒนาอย่างเท่าเทียมกันมากขึ้น และมีการพัฒนาอย่างทั่วถึงทุกภาคส่วนมีคุณภาพชีวิตตามมาตรฐานขององค์การสหประชาชาติ ไม่มีประชาชนที่อยู่ในภาวะความยากจนเศรษฐกิจในประเทศมีความเข้มแข็ง ขณะเดียวกันต้องมีความสามารถในการแข่งขันกับประเทศต่าง ๆ ทั้งในตลาดโลกและตลาดภายในประเทศเพื่อให้สามารถสร้างรายได้ทั้งจากภายในและภายนอกประเทศตลอดจนมีการสร้างฐานเศรษฐกิจและสังคมแห่งอนาคตเพื่อให้สอดคล้องกับบริบทการพัฒนาที่เปลี่ยนแปลงไป และประเทศไทยมีบทบาทที่สำคัญในเวทีโลก และมีความสัมพันธ์ทางเศรษฐกิจและการค้าอย่างแน่นแฟ้นกับประเทศในภูมิภาคเอเชีย เป็นจุดสำคัญของการเชื่อมโยงในภูมิภาค ทั้งการคมนาคมขนส่ง การผลิต การค้า การลงทุน และการทำธุรกิจ เพื่อให้เป็นพลังในการพัฒนา นอกจากนี้ยังมีความสมบูรณ์ในทุนที่จะสามารถสร้างการพัฒนาต่อเนื่องไป ได้แก่ ทุนมนุษย์ ทุนทางปัญญาทุนทางการเงิน ทุนที่เป็นเครื่องมือเครื่องจักร ทุนทางสังคม และทรัพยากรธรรมชาติ และสิ่งแวดล้อม

ความยั่งยืน หมายถึง การพัฒนาที่สามารถสร้างความเจริญ รายได้ และคุณภาพชีวิตของประชาชนให้เพิ่มขึ้นอย่างต่อเนื่อง ซึ่งเป็นการเจริญเติบโตของเศรษฐกิจที่อยู่บนหลักการใช้ การรักษาและการฟื้นฟูฐานทรัพยากรธรรมชาติอย่างยั่งยืน ไม่ใช่ทรัพยากรธรรมชาติจนเกินพอดี ไม่สร้างมลภาวะต่อสิ่งแวดล้อมจนเกินความสามารถในการรองรับและเยียวยาของระบบนิเวศ การผลิตและการบริโภคเป็นมิตรกับสิ่งแวดล้อม และสอดคล้องกับเป้าหมายการพัฒนาที่ยั่งยืน ทรัพยากรธรรมชาติมีความอุดมสมบูรณ์มากขึ้น และสิ่งแวดล้อมมีคุณภาพดีขึ้น คนมีความรับผิดชอบต่อสังคม มีความเอื้ออาทร เสียสละเพื่อผลประโยชน์ส่วนรวม รัฐบาลมีนโยบายที่มุ่งประโยชน์ส่วนรวมอย่างยั่งยืนและให้ความสำคัญกับการมีส่วนร่วมของประชาชน และทุกภาคส่วนในสังคมยึดถือและปฏิบัติตามหลักปรัชญาของเศรษฐกิจพอเพียงเพื่อการพัฒนาอย่างสมดุล มีเสถียรภาพ และยั่งยืน โดยมีเป้าหมายการพัฒนาประเทศ คือ **“ประเทศชาติมั่นคง ประชาชนมีความสุข เศรษฐกิจพัฒนาอย่างต่อเนื่อง สังคมเป็นธรรม ฐานทรัพยากรธรรมชาติยั่งยืน”** โดยยกระดับศักยภาพของประเทศในหลากหลายมิติ พัฒนาคคนในทุกมิติและในทุกช่วงวัยให้เป็นคนดี เก่ง และมีคุณภาพ สร้างโอกาสและความเสมอภาคทางสังคม สร้างการเติบโตบนคุณภาพชีวิตที่เป็นมิตรกับสิ่งแวดล้อม และมีภาครัฐของประชาชนเพื่อประชาชนและประโยชน์ส่วนรวม โดยการประเมินผลการพัฒนาตามยุทธศาสตร์ชาติ ประกอบด้วย

- ๑) ความอยู่ดีมีสุขของคนไทยและสังคมไทย
- ๒) ขีดความสามารถในการแข่งขัน การพัฒนาเศรษฐกิจ และการกระจายรายได้
- ๓) การพัฒนาทรัพยากรมนุษย์ของประเทศ
- ๔) ความเท่าเทียมและความเสมอภาคของสังคม
- ๕) ความหลากหลายทางชีวภาพ คุณภาพสิ่งแวดล้อม และความยั่งยืนของทรัพยากรธรรมชาติ
- ๖) ประสิทธิภาพการบริหารจัดการและการเข้าถึงการให้บริการของภาครัฐ

๔. ประเด็นยุทธศาสตร์ชาติ

๔.๑ ยุทธศาสตร์ชาติด้านความมั่นคง

- (๑) การรักษาความสงบภายในประเทศ
- (๒) การป้องกันและแก้ไขปัญหาที่มีผลกระทบต่อความมั่นคง
- (๓) การพัฒนาศักยภาพของประเทศให้พร้อมเผชิญภัยคุกคามที่กระทบต่อความมั่นคงของชาติ
- (๔) การบูรณาการความร่วมมือด้านความมั่นคงกับอาเซียนและนานาชาติ รวมถึงองค์กรภาครัฐและที่มีใช่ภาครัฐ
- (๕) การพัฒนากลไกการบริหารจัดการความมั่นคงแบบองค์รวม

๔.๒ ยุทธศาสตร์ชาติด้านการสร้างความสามารถในการแข่งขัน

- (๑) การเกษตรสร้างมูลค่า
- (๒) อุตสาหกรรมและบริการแห่งอนาคต
- (๓) สร้างความหลากหลายด้านการท่องเที่ยว
- (๔) โครงสร้างพื้นฐาน เชื่อมไทย เชื่อมโลก
- (๕) พัฒนาเศรษฐกิจบนพื้นฐานผู้ประกอบการยุคใหม่

๔.๓ ยุทธศาสตร์ชาติด้านการพัฒนาและเสริมสร้างศักยภาพทรัพยากรมนุษย์

- (๑) การปรับเปลี่ยนค่านิยมและวัฒนธรรม
- (๒) การพัฒนาศักยภาพคนตลอดช่วงชีวิต
- (๓) ปฏิรูปกระบวนการเรียนรู้ที่ตอบสนองต่อการเปลี่ยนแปลงในศตวรรษที่ ๒๑
- (๔) การตระหนักถึงพหุปัญญาของมนุษย์ที่หลากหลาย
- (๕) การเสริมสร้างให้คนไทยมีสุขภาวะที่ดี
- (๖) การสร้างสภาพแวดล้อมที่เอื้อต่อการพัฒนาและเสริมสร้างศักยภาพทรัพยากรมนุษย์
- (๗) การเสริมสร้างศักยภาพการกีฬาในการสร้างคุณค่าทางสังคมและพัฒนาประเทศ

๔.๔ ยุทธศาสตร์ชาติด้านการสร้างโอกาสและความเสมอภาคทางสังคม

- (๑) การลดความเหลื่อมล้ำ สร้างความเป็นธรรมในทุกมิติ
- (๒) การกระจายศูนย์กลางความเจริญทางเศรษฐกิจ สังคม และเทคโนโลยี
- (๓) การเสริมสร้างพลังทางสังคม
- (๔) การเพิ่มขีดความสามารถของชุมชนท้องถิ่นในการพัฒนา การพึ่งตนเอง และการจัดการตนเอง

๔.๕ ยุทธศาสตร์ชาติด้านการสร้างการเติบโตบนคุณภาพชีวิตที่เป็นมิตรกับสิ่งแวดล้อม

- (๑) สร้างการเติบโตอย่างยั่งยืนบนสังคมเศรษฐกิจสีเขียว
- (๒) สร้างการเติบโตอย่างยั่งยืนบนสังคมเศรษฐกิจภาคทะเล
- (๓) สร้างการเติบโตอย่างยั่งยืนบนสังคมที่เป็นมิตรต่อสภาพภูมิอากาศ
- (๔) พัฒนาพื้นที่เมือง ชนบท เกษตรกรรมและอุตสาหกรรมเชิงนิเวศ มุ่งเน้นความเป็นเมืองที่เติบโตอย่างต่อเนื่อง
- (๕) พัฒนาความมั่นคงน้ำ พลังงาน และเกษตรที่เป็นมิตรต่อสิ่งแวดล้อม
- (๖) ยกระดับกระบวนการทัศน์เพื่อกำหนดอนาคตประเทศ

๔.๖ ยุทธศาสตร์ชาติด้านการปรับสมดุลและพัฒนาระบบการบริหารจัดการภาครัฐ

- (๑) ภาครัฐที่ยึดประชาชนเป็นศูนย์กลาง ตอบสนองความต้องการ และให้บริการอย่างสะดวกรวดเร็ว โปร่งใส
- (๒) ภาครัฐบริหารงานแบบบูรณาการโดยมียุทธศาสตร์ชาติเป็นเป้าหมาย และเชื่อมโยงการพัฒนาในทุกระดับ ทุกประเด็น ทุกภารกิจ และทุกพื้นที่
- (๓) ภาครัฐมีขนาดเล็กลง เหมาะสมกับภารกิจ ส่งเสริมให้ประชาชนและทุกภาคส่วนมีส่วนร่วมในการพัฒนาประเทศ
- (๔) ภาครัฐมีความทันสมัย
- (๕) บุคลากรภาครัฐเป็นคนดี และเก่ง ยึดหลักคุณธรรม จริยธรรม มีจิตสำนึก มีความสามารถสูง มุ่งมั่น และเป็นมืออาชีพ
- (๖) ภาครัฐมีความโปร่งใส ปลอดการทุจริตและประพฤติมิชอบ
- (๗) กฎหมายมีความสอดคล้องเหมาะสมกับบริบทต่าง ๆ และมีเท่าที่จำเป็น
- (๘) กระบวนการยุติธรรมเคารพสิทธิมนุษยชนและปฏิบัติต่อประชาชนโดยเสมอภาค

๑.๒ แผนพัฒนาเศรษฐกิจและสังคมแห่งชาติ ฉบับที่ ๑๒ (พ.ศ. ๒๕๖๐ – ๒๕๖๔)

แผนพัฒนาเศรษฐกิจและสังคมแห่งชาติ ฉบับที่ ๑๒ (พ.ศ. ๒๕๖๐ – ๒๕๖๔) ได้จัดทำขึ้นในช่วงเวลาของการปฏิรูปประเทศและสถานการณ์โลกที่เปลี่ยนแปลงอย่างรวดเร็วและเชื่อมโยงกันใกล้ชิดกันมากขึ้น โดยได้น้อมนำหลัก “ปรัชญาของเศรษฐกิจพอเพียง” มาเป็นปรัชญาทางการพัฒนาประเทศต่อเนื่องจากแผนพัฒนาฯ ฉบับที่ ๙-๑๑ เพื่อเสริมสร้างภูมิคุ้มกันและช่วยให้สังคมไทยสามารถยืนหยัดอยู่ได้อย่างมั่นคง เกิดภูมิคุ้มกัน และมีการบริหารจัดการความเสี่ยงอย่างเหมาะสม ส่งผลให้การพัฒนาประเทศสู่ความสมดุลและยั่งยืน

ในการจัดทำแผนพัฒนาฯ ฉบับที่ ๑๒ ครั้งนี้ สำนักงานคณะกรรมการพัฒนาการเศรษฐกิจและสังคมแห่งชาติ (สศช.) ได้จัดทำบนพื้นฐานของกรอบยุทธศาสตร์ชาติ ๒๐ ปี (พ.ศ. ๒๕๖๐ – ๒๕๗๙) ซึ่งเป็นแผนหลักของการพัฒนาประเทศ และเป้าหมายการพัฒนาที่ยั่งยืน (Sustainable Development Goals: SDGs) รวมทั้งการปรับโครงสร้างประเทศไทยไปสู่ประเทศไทย ๔.๐ ตลอดจนประเด็นการปฏิรูป

แผนพัฒนาท้องถิ่น (พ.ศ. ๒๕๖๑ – ๒๕๖๕)

โดยองค์การบริหารส่วนตำบลท่าฉนวน อำเภอคลองไทรลาด จังหวัดสุโขทัย

ประเทศ นอกจากนั้น ได้ให้ความสำคัญกับการมีส่วนร่วมของภาคีการพัฒนาทุกภาคส่วน ทั้งในระดับกลุ่มอาเซียน ระดับภาค และระดับประเทศในทุกขั้นตอนของแผนฯ อย่างกว้างขวางและต่อเนื่อง เพื่อร่วมกันกำหนด วิสัยทัศน์และ ทิศทางการพัฒนาประเทศ รวมทั้งร่วมจัดทำรายละเอียดยุทธศาสตร์ของแผนฯ เพื่อมุ่งสู่ “ความมั่นคง มั่งคั่ง และยั่งยืน”

การพัฒนาประเทศในระยะแผนพัฒนาฯ ฉบับที่ ๑๒ จึงเป็นจุดเปลี่ยนที่สำคัญในการเชื่อมต่อกับยุทธศาสตร์ชาติ ๒๐ ปี ในลักษณะการแปลงยุทธศาสตร์ระยะยาวสู่การปฏิบัติ โดยในแต่ละยุทธศาสตร์ของแผนพัฒนาฯ ฉบับที่ ๑๒ ได้กำหนดประเด็นการพัฒนา พร้อมทั้งแผนงาน/โครงการสำคัญที่ต้องดำเนินการให้เห็นผลเป็นรูปธรรมในช่วง ๕ ปีแรกของการขับเคลื่อนยุทธศาสตร์ชาติ เพื่อเตรียมความพร้อมคน สังคม และระบบเศรษฐกิจของประเทศให้สามารถปรับตัวรองรับผลกระทบจากการเปลี่ยนแปลงได้อย่างเหมาะสม ขณะเดียวกัน ยังได้กำหนดแนวคิดและกลไกการขับเคลื่อนและติดตามประเมินผลที่ชัดเจน เพื่อกำกับให้การ พัฒนาเป็นไปอย่างมีทิศทางและเกิดประสิทธิภาพ นาไปสู่การพัฒนาเพื่อประโยชน์สุขที่ยั่งยืนของสังคมไทย

๑. ภาพรวมการพัฒนาในช่วงแผนพัฒนาฯ ฉบับที่ ๑๒

๑.๑ หลักการ

๑.๒ จุดเปลี่ยนสำคัญในแผนพัฒนาเศรษฐกิจและสังคมฉบับที่ ๑๒

๑.๓ ประเด็นการพัฒนาหลักที่สำคัญในช่วงแผนพัฒนาฯ ฉบับที่ ๑๒

๒. การประเมินสภาพแวดล้อมการพัฒนาประเทศ

๒.๑ สถานการณ์และแนวโน้มภายนอก

๒.๒ สถานการณ์และแนวโน้มภายใน

๓. วัตถุประสงค์และเป้าหมายการพัฒนาในช่วงแผนพัฒนาฯ ฉบับที่ ๑๒

๓.๑. วัตถุประสงค์

๓.๒. เป้าหมายรวม

๔. ยุทธศาสตร์การพัฒนาประเทศ

ยุทธศาสตร์ในแผนพัฒนาฯ ฉบับที่ ๑๒ มีทั้งหมด ๑๐ ยุทธศาสตร์ โดยมี ๖ ยุทธศาสตร์ตามกรอบยุทธศาสตร์ชาติ ๒๐ ปี และอีก ๔ ยุทธศาสตร์ที่เป็นปัจจัยสนับสนุน ดังนี้

๔.๑ ยุทธศาสตร์การเสริมสร้างและพัฒนาศักยภาพทุนมนุษย์

๔.๒ ยุทธศาสตร์การสร้างความเป็นธรรมและลดความเหลื่อมล้ำในสังคม

๔.๓ ยุทธศาสตร์การสร้างความเข้มแข็งทางเศรษฐกิจและแข่งขันได้อย่างยั่งยืน

๔.๔ ยุทธศาสตร์การเติบโตที่เป็นมิตรกับสิ่งแวดล้อมเพื่อการพัฒนาที่ยั่งยืน

๔.๕ ยุทธศาสตร์การเสริมสร้างความมั่นคงแห่งชาติเพื่อการพัฒนาประเทศสู่ความ มั่งคั่ง และยั่งยืน

๔.๖ ยุทธศาสตร์การบริหารจัดการในภาครัฐ การป้องกันการทุจริตประพตมิชอบ และธรรมาภิบาลในสังคมไทย

๔.๗ ยุทธศาสตร์การพัฒนาโครงสร้างพื้นฐานและระบบโลจิสติกส์

๔.๘ ยุทธศาสตร์การพัฒนาวิทยาศาสตร์ เทคโนโลยี วิจัย และนวัตกรรม

๔.๙ ยุทธศาสตร์การพัฒนาภาค เมือง และพื้นที่เศรษฐกิจ

๔.๑๐ ยุทธศาสตร์ความร่วมมือระหว่างประเทศเพื่อการพัฒนา

๕. การขับเคลื่อนแผนพัฒนาฯ ฉบับที่ ๑๒ สู่การปฏิบัติ

๕.๑ หลักการ

๕.๒ แนวทางขับเคลื่อนแผนพัฒนาฯ ฉบับที่ ๑๒

๕.๓ การติดตามประเมินผลแผนพัฒนาฯ ฉบับที่ ๑๒

๑.๓ แผนพัฒนาภาค/แผนพัฒนากลุ่มจังหวัด/แผนพัฒนาจังหวัด



แผนพัฒนาภาคเหนือ พ.ศ. ๒๕๖๐ – ๒๕๖๕ ฉบับทบทวน

๑. สภาพทั่วไป

๑.๑ ที่ตั้ง

ภาคเหนือประกอบด้วย ๑๗ จังหวัด ได้แก่ เชียงใหม่ ลำพูน ลำปาง แม่ฮ่องสอน เชียงราย พะเยา แพร่ น่าน พิชณุโลก ตาก อุตรดิตถ์ สุโขทัย เพชรบูรณ์ นครสวรรค์ กำแพงเพชร พิจิตร และ อุทัยธานี เป็นพื้นที่เชื่อมโยงเศรษฐกิจกลุ่มอนุภูมิภาคแม่น้ำโขง กลุ่มประเทศเอเชียใต้ และกลุ่มประชาคม เศรษฐกิจอาเซียนโดยมีอาณาเขตติดต่อกับสาธารณรัฐประชาธิปไตยประชาชนลาวด้านตะวันออกและด้าน เหนือมีแม่น้ำโขงเป็นเส้นกั้นพรมแดน และด้านตะวันตก ติดต่อสาธารณรัฐแห่งสหภาพเมียนมา

๑.๒ พื้นที่และลักษณะภูมิประเทศ มีพื้นที่รวม ๑๐๖.๐๓ ล้านไร่ คิดเป็นร้อยละ ๓๓ ของพื้นที่ประเทศ ลักษณะภูมิประเทศของพื้นที่ตอนบนเป็นที่สูง เป็นภูเขา ป่าไม้ และแหล่งต้นน้ำ ลำธาร พื้นที่ตอนล่างเป็นภูเขาสูงทางทิศตะวันตก และทิศตะวันออก ตอนกลางเป็นพื้นที่ราบลุ่มของแม่น้ำปิง วัง ยม น่าน สะแกกรัง และป่าสัก

๑.๓ ภูมิอากาศ

ในด้านสภาพภูมิอากาศ มีอากาศร้อนชื้นสลับร้อนแห้งแล้ง แบ่งเป็น ๓ ฤดู คือฤดูร้อน ช่วงเดือน กุมภาพันธ์ – พฤษภาคม มีอากาศร้อน และแห้งแล้งโดยเฉพาะเดือนมีนาคม และเมษายน จังหวัดที่มีอุณหภูมิสูงสุดคือ อุตรดิตถ์ฤดูฝน ช่วงเดือนพฤษภาคม – ตุลาคม ได้รับอิทธิพลของลมมรสุมตะวันตกเฉียงใต้มีปริมาณน้ำฝนเฉลี่ยปี ๒๕๕๘เท่ากับ ๑,๐๕๓.๑๐ มิลลิเมตร จังหวัดที่มีฝนตกมากที่สุดคือ เชียงราย ฝนตกน้อยที่สุดคือ ลำปาง ฤดูหนาวช่วงเดือน ตุลาคม - กุมภาพันธ์อากาศหนาวเย็น ได้รับอิทธิพลของลมมรสุม ตะวันออกเฉียงเหนือจากประเทศจีน จังหวัดที่มีอุณหภูมิต่ำสุดคือ จังหวัดเชียงราย

๑.๔ การใช้ประโยชน์ที่ดิน

ในปี ๒๕๕๘ จากพื้นที่ภาครวม ๑๐๖.๐๓ ล้านไร่ จำแนกเป็นพื้นที่ป่าไม้ ๕๖.๔๙ ล้านไร่ หรือร้อยละ ๕๓.๓ พื้นที่ทำการเกษตร ๓๒.๕๐ ล้านไร่ หรือร้อยละ ๓๐.๖ และพื้นที่ใช้ประโยชน์อื่น ๆ ๑๗.๐๓ ล้านไร่ หรือร้อยละ ๑๖.๑ ของพื้นที่ภาค

แผนพัฒนาท้องถิ่น (พ.ศ. ๒๕๖๑ – ๒๕๖๕)

โดยองค์การบริหารส่วนตำบลท่าฉนวน อำเภอองไทรลราช จังหวัดสุโขทัย

๑.๕ ทรัพยากรธรรมชาติ

(๑) ดิน สภาพดินเป็นดินร่วนปนดินเหนียวที่เกิดจากตะกอนลำน้ำ มีความอุดมสมบูรณ์ค่อนข้างสูง โดยเฉพาะดินบริเวณลุ่มแม่น้ำต่าง ๆ เหมาะสมสำหรับการทำนา ประมาณ ๑๖.๔ ล้านไร่หรือร้อยละ ๑๕.๕ ของพื้นที่ภาค และปลูกพืชไร่ประมาณ ๒๐.๐ ล้านไร่ หรือร้อยละ ๑๘.๙ ของพื้นที่ภาค

(๒) แหล่งน้ำ มีลุ่มน้ำขนาดใหญ่ ๘ ลุ่มน้ำ ได้แก่ ลุ่มน้ำปิง ลุ่มน้ำวัง ลุ่มน้ำยม ลุ่มน้ำน่าน ลุ่มน้ำสาละวิน ลุ่มน้ำกก ลุ่มน้ำป่าสัก และลุ่มน้ำสะแกกรัง ลำน้ำหลักของภาค ได้แก่ แม่น้ำปิง แม่น้ำวัง แม่น้ำยม และ แม่น้ำน่าน ซึ่งไหลไปบรรจบกันเป็นแม่น้ำเจ้าพระยาที่จังหวัดนครสวรรค์ รวมทั้งมีแหล่งน้ำธรรมชาติขนาดใหญ่ในพื้นที่ ได้แก่ กว๊านพะเยา (พะเยา) บึงบอระเพ็ด (นครสวรรค์) และ บึงสีไฟ (พิจิตร) นอกจากนี้ยังมีแหล่งน้ำบาดาล สำคัญในภาคเหนือตอนบน ได้แก่ แอ่งเชียงใหม่และแอ่งลำพูน สำหรับภาคเหนือตอนล่าง มีแหล่งน้ำบาดาลขนาดใหญ่อยู่บริเวณที่ราบลุ่มเหนือจังหวัดนครสวรรค์ขึ้นไป ถึงจังหวัดอุตรดิตถ์ คุณภาพของน้ำบาดาลส่วนใหญ่อยู่ในเกณฑ์ที่บริโภคได้

(๓) ป่าไม้ ภาคเหนือมีพื้นที่ป่าไม้มากที่สุดของประเทศ ในปี ๒๕๖๐ ภาคเหนือมีพื้นที่ป่าไม้ ๕๖.๓๘ ล้านไร่ คิดเป็นร้อยละ ๕๒.๕ ของพื้นที่ภาค หรือร้อยละ ๕๕.๒ ของพื้นที่ป่าไม้ประเทศลักษณะเป็นป่าดงดิบ ป่าเบญจพรรณ และป่าเต็งรัง โดยเฉพาะจังหวัดในภาคเหนือตอนบน เช่น เชียงใหม่ ตาก และ แม่ฮ่องสอน

๒. โครงข่ายคมนาคมขนส่งและบริการสาธารณูปโภค

๒.๑ โครงข่ายถนนเชื่อมโยงกับโครงข่ายหลักของประเทศและเชื่อมโยงสู่ประเทศเพื่อนบ้าน สปป.ลาว เมียนมา และสามารถเชื่อมโยงไปยังจีนตอนใต้

(๑) ทางหลวงแผ่นดินหมายเลข ๑ (ถนนพหลโยธิน) เริ่มต้นที่กรุงเทพมหานคร สิ้นสุดที่ด่านพรมแดนแม่สาย อ.แม่สาย จังหวัดเชียงราย เชื่อมโยงกับประเทศเมียนมาที่ท่าขี้เหล็ก เป็นระยะทางทั้งสิ้น ๙๙๔.๗๕กิโลเมตรและทางหลวงแผ่นดินหมายเลข ๑๑ (สายอินทร์บุรี - เชียงใหม่) เป็นทางหลวงแผ่นดินสายหลักแนวเหนือ - ใต้ เชื่อมการคมนาคมระหว่างจังหวัดในภาคกลางกับจังหวัดในภาคเหนือระยะทาง ๕๔๕.๗๘กิโลเมตร

(๒) เส้นทางแนวระเบียงเศรษฐกิจเหนือ-ใต้ (North-South Economic Corridor :NSEC) หรือเส้นทาง R๓A เชื่อมโยงระหว่างคุนหมิง จีนตอนใต้ มายังเมืองห้วยทรายแขวงบ่อแก้ว สปป.ลาว เข้าสู่ประเทศไทยผ่านสะพานมิตรภาพไทย-ลาว แห่งที่ ๔ (เชียงใหม่-ห้วยทราย) ที่อ.เชียงของ จ.เชียงราย ผ่านทางหลวงหมายเลข ๑ลงสู่ภาคกลางและภาคใต้ เชื่อมไปถึงมาเลเซียและสิงคโปร์

(๓) เส้นทางแนวระเบียงเศรษฐกิจตะวันออก-ตะวันตก(East-West Economic Corridor : EWEC)หรือเส้นทาง R๒ เชื่อมโยง ๔ ประเทศ ได้แก่ เมียนมา ไทย ลาว และเวียดนามโดยเชื่อมโยงจากเมียนมา ผ่านสะพานมิตรภาพไทย - เมียนมา แห่งที่ ๑ สู่อำเภอแม่สอด จังหวัดตาก-พิษณุโลก-เพชรบูรณ์ เข้าสู่ภาคตะวันออกเฉียงเหนือ ตามทางหลวงแผ่นดินหมายเลข ๑๒ (ชัยภูมิ ขอนแก่น มหาสารคาม กาฬสินธุ์ มุกดาหาร) และเชื่อมสู่ สปป.ลาว ผ่านสะพานมิตรภาพแห่งที่ ๒ (มุกดาหาร-สะหวันนะเขต) เป็นเส้นทางเชื่อมโยงการค้าการลงทุนภายใต้กรอบความร่วมมือกลุ่มประเทศอนุภูมิภาค ลุ่มน้ำโขง (GMS)

๒.๒ รถไฟมี เส้นทางรถไฟกรุงเทพฯ - เชียงใหม่ สามารถเชื่อมโยงสู่ทางรถไฟสายตะวันออกเฉียงเหนือที่สถานีรถไฟชุมทางบ้านภาชี จังหวัดพระนครศรีอยุธยา

แผนพัฒนาท้องถิ่น (พ.ศ. ๒๕๖๑ - ๒๕๖๕)

โดยองค์การบริหารส่วนตำบลท่าฉนวน อำเภอองไทรลราช จังหวัดสุโขทัย

๒.๓ สนามบิน มี ๑๒ แห่ง เป็นสนามบินนานาชาติ ๒ แห่ง คือ ท่าอากาศยานนานาชาติเชียงใหม่ และท่าอากาศยานนานาชาติแม่ฟ้าหลวง จังหวัดเชียงราย และสนามบินในประเทศ ๑๐ แห่ง ได้แก่ ลำปาง แม่ฮ่องสอน น่าน พิษณุโลก สุโขทัย แพร่ แม่สอด ตาก เพชรบูรณ์ และปาย

๒.๔ ด้านชายแดน มี ๘ ด้านถาวร ๒๑ จุดผ่อนปรนที่เป็นจุดเชื่อมโยงการค้าชายแดนกับประเทศเพื่อนบ้าน

๒.๕ แผนงานพัฒนาโครงสร้างพื้นฐานขนาดใหญ่ ที่อยู่ระหว่างดำเนินการในภาค ได้แก่ รถไฟฟ้าทางคู่ ช่วงปากน้ำโพ - เด่นชัย ช่วงเด่นชัย - เชียงใหม่ และ ช่วงเด่นชัย - เชียงราย - เชียงของ รวมถึงรถไฟความเร็วสูงกรุงเทพ - เชียงใหม่ และสนามบินนานาชาติเชียงใหม่ แห่งที่ ๒ อยู่ระหว่างเสนอโครงการ

๒.๖ บริการสาธารณูปโภค

(๑) ไฟฟ้า มีระบบสายส่งเชื่อมโยงกับระบบสายส่งของประเทศและมีโรงงาน และเขื่อนผลิตกระแสไฟฟ้าที่สำคัญ ได้แก่ โรงไฟฟ้าแม่เมาะ (ลำปาง) โรงไฟฟ้านครสวรรค์ (กำแพงเพชร) เขื่อนสิริกิติ์ (อุตรดิตถ์) เขื่อนภูมิพล (ตาก) และเขื่อนแม่งัดสมบูรณ์ชล (เชียงใหม่)

(๒) ประปา มีระบบบริการประปาครอบคลุมพื้นที่เขตเมือง ในพื้นที่ความรับผิดชอบของสำนักงานประปาเขต ๙ (เชียงใหม่) และ สำนักงานประปาเขต ๑๐ (นครสวรรค์) นอกจากนี้มีระบบประปาของ อปท. และประปาหมู่บ้าน

๓. สภาพเศรษฐกิจและรายได้

๓.๑ ภาพรวมเศรษฐกิจ

(๑) เศรษฐกิจของภาคเหนือมีขนาดเล็กที่สุดของประเทศ มูลค่าผลิตภัณฑ์ภาค ณ ราคาประจำปี ๒๕๖๐ เท่ากับ ๑,๑๘๒,๘๗๒ ล้านบาท คิดเป็นร้อยละ ๗.๗ ของผลิตภัณฑ์มวลรวมประเทศ ซึ่งมีสัดส่วนเล็กลงอย่างต่อเนื่องเมื่อเทียบกับปี ๒๕๕๖ที่มีสัดส่วนร้อยละ ๘.๗ ของประเทศ

(๒) โครงสร้างเศรษฐกิจขับเคลื่อนโดยภาคบริการและภาคเกษตร ในปี ๒๕๖๐ ภาคบริการมีสัดส่วนถึงร้อยละ ๕๗.๑ ส่วนใหญ่เป็นการค้าส่งค้าปลีก การศึกษา และบริการภาครัฐ สำหรับโรงแรมและภัตตาคารมีแนวโน้มขยายตัวสูงสอดคล้องกับการเติบโตของการท่องเที่ยว ภาคเกษตรมีสัดส่วนร้อยละ ๒๔.๘ ของผลิตภัณฑ์ภาค ซึ่งเป็นการผลิตพืชเกือบทั้งหมด ส่วนภาคอุตสาหกรรมมีบทบาทน้อยเพียงร้อยละ ๑๘.๑ ซึ่งส่วนใหญ่กว่าร้อยละ ๖๕.๕ เป็นอุตสาหกรรมอาหารและเครื่องดื่ม

(๓) เศรษฐกิจภาคเหนือเติบโตต่อเนื่องแต่ยังต่ำกว่าระดับประเทศ ในปี ๒๕๖๐ เศรษฐกิจภาคเหนือขยายตัวร้อยละ ๓.๘ ขณะที่ประเทศขยายตัวร้อยละ ๔.๐ เป็นผลจากการหดตัวของภาคอุตสาหกรรม สาขาการทำเหมืองแร่ และเหมืองหิน ที่ลดลงร้อยละ ๒๑.๐ เนื่องจากยังไม่มีใบอนุญาตประทานบัตร และอาชญาบัตรใหม่เพราะขาดความชัดเจนด้านกฎหมายเกี่ยวกับการอนุญาตต่าง ๆ หลังจากที่พระราชบัญญัติแร่ พ.ศ. ๒๕๖๐ มีผลใช้บังคับขณะที่ภาคเกษตร และภาคบริการขยายตัวได้ดีทุกสาขา โดยเฉพาะสาขาเกษตรกรรมฯ สาขาการค้าส่งและค้าปลีก และสาขาการขนส่งฯ ที่ขยายตัวร้อยละ ๑๐.๑ ๖.๓ และ ๑๒.๗ ตามลำดับ

แผนพัฒนาท้องถิ่น (พ.ศ. ๒๕๖๑ - ๒๕๖๕)

โดยองค์การบริหารส่วนตำบลท่าฉนวน อำเภอองไทรลราช จังหวัดสุโขทัย

(๔) รายได้เฉลี่ยต่อประชากรต่ำกว่าค่าเฉลี่ยของประเทศ ในปี ๒๕๖๐ ผลิตภัณฑ์ภาคต่อหัวประชากรของภาคเหนือ (GRP Per capita) เท่ากับ ๑๐๓,๗๖๐ บาทต่อคนต่อปี ยังห่างจากรดับประเทศเกือบ ๑ เท่าจังหวัดที่มีรายได้เฉลี่ยต่อหัวสูงสุด ๓ อันดับแรก ได้แก่ จังหวัดลำพูน (๑๙๑,๕๖๘ บาท) กำแพงเพชร (๑๔๒,๖๖๐บาท) และเชียงใหม่ (๑๓๕,๙๙๑บาท) เนื่องจากเป็นแหล่งอุตสาหกรรมและพื้นที่เศรษฐกิจหลักของภาค ขณะที่จังหวัดน่าน (๗๑,๑๒๑บาท) แพร่ (๖๗,๐๕๗บาท) และแม่ฮ่องสอน (๖๕,๔๔๘บาท) มีรายได้เฉลี่ยต่อประชากรต่ำที่สุดในภาค

(๕) พื้นที่เศรษฐกิจค่อนข้างกระจุกตัวในจังหวัดใหญ่ โดยจังหวัดที่มีขนาดเศรษฐกิจใหญ่ที่สุดของภาคคือ จังหวัดเชียงใหม่ สัดส่วนร้อยละ ๑๙.๖ รองลงมาได้แก่ จังหวัดกำแพงเพชร ร้อยละ ๙.๓ นครสวรรค์ ร้อยละ ๙.๑ และเชียงรายร้อยละ ๘.๘ ขณะที่แม่ฮ่องสอนมีขนาดเล็กที่สุดเพียงร้อยละ ๑.๑ ทั้งนี้พื้นที่เศรษฐกิจ ไม่มีความเปลี่ยนแปลงจากช่วงที่ผ่านมามากนัก

๓.๒ เศรษฐกิจรายสาขา

(๑) ภาคเกษตร

(๑.๑) ภาคเกษตรมีบทบาทสำคัญต่อเศรษฐกิจภาคเหนือ ทั้งในด้านเป็นฐานรายได้หลักของประชากรส่วนใหญ่และการจ้างงาน ในปี ๒๕๖๐ ผลิตภัณฑ์ภาคเกษตรมีมูลค่า ๒๕๓,๑๕๘ ล้านบาท คิดเป็นสัดส่วนร้อยละ ๒๔.๘ ของผลิตภัณฑ์ภาคผลผลิตเกษตรของภาคเหนือส่วนใหญ่เป็นผลิตภัณฑ์จากพืชที่สำคัญได้แก่ ข้าว ข้าวโพดเลี้ยงสัตว์ และอ้อยโรงงานในพื้นที่ภาคเหนือตอนล่าง ซึ่งเป็นการทำเกษตรแปลงใหญ่ที่ยังมีการใช้สารเคมีสูง สำหรับการผลิตพืชผัก และไม้ผลส่วนใหญ่อยู่ในภาคเหนือตอนบน โดยระบบการผลิตปรับสู่เกษตรอินทรีย์มากขึ้นซึ่งยังอยู่ในระดับเกษตรอินทรีย์ตามวิถีพื้นบ้าน แต่มีแนวโน้มขยายสู่เชิงพาณิชย์

(๑.๒) พื้นที่ใช้ประโยชน์ทางการเกษตร ในปี ๒๕๖๐ มีพื้นที่ใช้ประโยชน์ทางการเกษตรรวม ๓๒.๕ ล้านไร่ คิดเป็นร้อยละ ๒๑.๘ ของพื้นที่ใช้ประโยชน์ทางการเกษตรทั้งประเทศ โดยพื้นที่เกษตรของภาคเหนือส่วนใหญ่อยู่ในจังหวัดภาคเหนือตอนล่าง ซึ่งลักษณะภูมิประเทศส่วนใหญ่เป็นพื้นที่ค่อนข้างราบเหมาะสำหรับปลูกข้าว และพืชไร่มีความเหมาะสมในการทำเกษตรแปลงใหญ่ ขณะที่จังหวัดในภาคเหนือตอนบนมีพื้นที่เกษตรไม่มากเนื่องจากเป็นภูเขาสูงสลับที่ราบเชิงเขา และมีขนาดฟาร์มเล็กมากประมาณ ๑๐ ไร่ต่อครัวเรือน จึงเหมาะกับเกษตรแบบประณีตหรือเกษตรอินทรีย์

(๑.๓) พื้นที่ชลประทานต่อพื้นที่เกษตรของภาคเหนือสูงกว่าค่าเฉลี่ยประเทศ โดยในปี ๒๕๕๙ มีสัดส่วนร้อยละ ๒๗.๘ ซึ่งสูงกว่าค่าเฉลี่ยของประเทศที่มีสัดส่วนร้อยละ ๒๑.๙ ครอบคลุมพื้นที่ประมาณ ๙.๐๒ ล้านไร่ คิดเป็นร้อยละ ๒๗.๖ ของพื้นที่ชลประทานทั้งประเทศ พื้นที่โครงการชลประทานของภาคเกือบร้อยละ ๗๐ อยู่ในจังหวัดภาคเหนือตอนล่าง แต่ยังมีสัดส่วนพื้นที่ชลประทานต่อพื้นที่เกษตรค่อนข้างต่ำเพียงร้อยละ ๒๗.๓ จึงเป็นข้อจำกัดในการบริหารจัดการน้ำเพื่อการเกษตร ทั้งการเก็บกักน้ำในฤดูแล้ง และชะลอน้ำในช่วงฤดูฝนไม่ให้ความชุ่มชื้นผลเสียหาย

(๒) ภาคอุตสาหกรรม

(๒.๑) อุตสาหกรรมของภาคเหนือมีบทบาทน้อยเมื่อเทียบกับระดับประเทศ ในปี ๒๕๖๐ ผลิตภัณฑ์ภาคอุตสาหกรรม (สาขาอุตสาหกรรมและเหมืองแร่) มีมูลค่า ๒๑๓,๙๓๑ ล้านบาท คิดเป็นสัดส่วนร้อยละ ๑๘.๑ ของผลิตภัณฑ์ภาค และมีสัดส่วนเพียงร้อยละ ๔.๗ ของมูลค่าผลิตภัณฑ์ภาคอุตสาหกรรมของประเทศ โครงสร้างอุตสาหกรรมหลักประกอบด้วย ผลิตภัณฑ์อาหารมีสัดส่วนสูงที่สุด ร้อยละ ๔๙.๔ ของสาขาอุตสาหกรรม รองลงมาเป็นการผลิตเครื่องตี๋ม ผลิตภัณฑ์คอมพิวเตอร์ฯ ผลิตภัณฑ์จากแร่โลหะ และเครื่องแต่งกาย ตามลำดับ โดยส่วนใหญ่ยังคงพึ่งพาฐานทรัพยากรธรรมชาติในพื้นที่ เช่น วัตถุดิบทางการเกษตร แร่ดินขาว และไม้แปรรูป รวมทั้งอาศัยฝีมือแรงงานเป็นหลัก อุตสาหกรรมในภาคเหนือตอนล่าง จังหวัดกำแพงเพชร และนครสวรรค์ เป็นกลุ่มอาหาร และเครื่องตี๋ม กลุ่มพลังงานชีวภาพ/ชีวมวล โดยเป็นโรงงานขนาดใหญ่ และมีนิคมอุตสาหกรรมที่จังหวัดพิจิตร สำหรับภาคเหนือตอนบน ในนิคมอุตสาหกรรม ลำพูนส่วนใหญ่เป็นกลุ่มชิ้นส่วนอิเล็กทรอนิกส์ของนักลงทุนญี่ปุ่น ซึ่งปัจจุบันเต็มพื้นที่แล้ว และมีโรงงานอุตสาหกรรมอาหารแปรรูป และอุตสาหกรรมเบา ต่าง ๆ กระจายในจังหวัดเชียงใหม่ ลำพูน ลำปาง โดยเป็นผู้ผลิตขนาดกลาง และขนาดย่อม

(๒.๒) ภาคเหนือเป็นแหล่งผลิตหัตถอุตสาหกรรมที่สำคัญของประเทศ เป็นผลิตภัณฑ์ที่มีอัตลักษณ์ของศิลปวัฒนธรรมภาคเหนือ และมีความหลากหลาย อาทิ ผ้าทอ เครื่องเงิน เพอร์นิเจอร์ไม้ ผลิตภัณฑ์ตกแต่งบ้าน เป็นต้น แหล่งผลิตส่วนใหญ่กระจายในจังหวัดภาคเหนือตอนบน โดยมีจังหวัดเชียงใหม่เป็นแหล่งจำหน่ายหลัก และเป็นเมือง UNESCO's Creative City Network (สาขา Crafts and Folk Art) ซึ่งปัจจุบันมีการพัฒนาระดับผลิตภัณฑ์ให้มีคุณภาพสูงขึ้น โดยได้รับการสนับสนุนจากสถาบันการศึกษา และสำนักงานส่งเสริมเศรษฐกิจสร้างสรรค์ (TCDC ภาคเหนือ) นอกจากนี้ ตั้งแต่แผนพัฒนาฯ ฉบับที่ ๑๐ เป็นต้นมา ได้มีการพัฒนาอุตสาหกรรมสร้างสรรค์ในกลุ่มซอฟต์แวร์ และดิจิทัลคอนเทนต์ซึ่งในช่วงปี ๒๕๕๕ - ๒๕๕๘ โครงการที่ได้รับอนุมัติส่งเสริมการลงทุนในอุตสาหกรรมซอฟต์แวร์ และดิจิทัลคอนเทนต์ มีการขยายตัวเฉลี่ยของจำนวนผู้ประกอบการสูงถึงร้อยละ ๒๙.๔ ต่อปี โดยเฉพาะในพื้นที่จังหวัดเชียงใหม่ ซึ่งเป็นเมืองสำหรับนักพัฒนางานดิจิทัล (Best City for Digital Nomads) ซึ่งปัจจุบันมีการพัฒนาธุรกิจ Startup โดยสำนักงานส่งเสริมเศรษฐกิจดิจิทัล (DEPA ภาคเหนือ) และมหาวิทยาลัยเชียงใหม่ได้ให้การสนับสนุน

(๓) การค้าชายแดน

(๓.๑) ด้านชายแดนภาคเหนือเป็นประตูการค้ากับประเทศเพื่อนบ้านทั้งเมียนมา และ สปป.ลาว และสามารถเชื่อมโยงการค้ากับประเทศจีนตอนใต้ การค้าชายแดนเติบโตอย่างต่อเนื่อง ปี ๒๕๖๑ การค้าผ่านด่านศุลกากร (การค้าชายแดนและผ่านแดน) มีมูลค่ารวม ๑๖๑,๒๓๘.๘๐ ล้านบาท ส่วนใหญ่ เป็นการส่งออกจึงได้ดุลการค้าสูงมาโดยตลอด ในช่วงปี ๒๕๕๖ - ๒๕๖๑ มูลค่าการค้าชายแดนภาคเหนือขยายตัวเฉลี่ยร้อยละ ๑๓.๐ ต่อปี ตามการค้ากับประเทศเมียนมาจากการเปิดประเทศทำให้มีความต้องการสินค้าเพื่ออุปโภคบริโภคสูงและการนำเข้าพลังงานไฟฟ้าที่โรงไฟฟ้า พลังงานความร้อนหงสา

แผนพัฒนาท้องถิ่น (พ.ศ. ๒๕๖๑ - ๒๕๖๕)

โดยองค์การบริหารส่วนตำบลท่าฉนวน อำเภอองไทรลาค จังหวัดสุโขทัย

ของ สปป.ลาว ผ่านทางด่านทุ่งช้างอย่างไรก็ตามภาคเหนือเป็นเพียงทางผ่านของสินค้าออกสู่ประเทศเพื่อนบ้าน และ จีนตอนใต้เท่านั้น โดยสินค้าส่วนใหญ่มาจากส่วนกลาง ด่านชายแดนหลักได้แก่ ด่านแม่สอด จังหวัดตาก สัดส่วนร้อยละ ๔๘.๔ และด่านในจังหวัดเชียงรายรวมประมาณร้อยละ ๓๒.๐ ได้แก่ ด่านเชียงของ เชียงแสน และด่านแม่สาย สินค้าส่งออกที่สำคัญ อาทิ น้ำมันเชื้อเพลิง วัสดุและอุปกรณ์ก่อสร้าง น้ำตาลทราย เครื่องโทรสารพร้อมอุปกรณ์ สินค้าอุปโภคบริโภค สินค้านำเข้า อาทิ พลังงานไฟฟ้า โคกระบือมีชีวิต ผลิตภัณฑ์ อื่น ๆ จากสัตว์ ผักและผลไม้ พืชน้ำมัน และสินค้าเกษตรสำหรับเขตเศรษฐกิจพิเศษชายแดนในภาคเหนือ มี ๒ แห่ง ได้แก่ อำเภอแม่สอด จังหวัดตาก และอำเภอแม่สาย เชียงแสน เชียงของ ในจังหวัดเชียงรายปัจจุบัน อยู่ระหว่างการพัฒนาพื้นที่อุตสาหกรรมและโครงสร้างพื้นฐาน

(๓.๒) โครงสร้างการค้าชายแดนจำแนกตามประเทศคู่ค้าในปี ๒๕๖๑ มูลค่าการค้าส่วนใหญ่ยังคงเป็นเมียนมา ๙๔,๘๓๑.๑๘ ล้านบาท คิดเป็นร้อยละ ๕๘.๘ รองลงมาเป็น สปป.ลาว ๔๖,๔๒๔.๑๙ ล้านบาท ร้อยละ ๒๘.๘ เป็นอันดับสอง สูงกว่าการค้าผ่านแดนกับจีนตอนใต้ เป็นผลมาจากการนำเข้าพลังงานไฟฟ้า และการพัฒนาพื้นที่ในแขวงบ่อแก้วและหลวงน้ำทา ทำให้ความต้องการสินค้าอุปโภคบริโภคและวัสดุอุปกรณ์ก่อสร้างมากขึ้น ขณะที่การค้าผ่านแดนกับจีนตอนใต้ชะลอตัว โดยมีมูลค่า ๑๙,๙๘๓.๔๓ ล้านบาท คิดเป็นร้อยละ ๑๒.๔ ส่วนหนึ่งเป็นผลมาจากเศรษฐกิจประเทศจีนอยู่ในภาวะชะลอตัว สำหรับช่องทางการค้ากับจีนตอนใต้เปลี่ยนมาผ่านด่านเชียงของมากขึ้นจากเดิมที่ผ่านทางด่านเชียงแสน โดยในปี ๒๕๖๑การค้ากับจีนผ่านด่านเชียงของมีสัดส่วนถึงร้อยละ ๘๒.๘ เนื่องจากความสะดวกของการขนส่งตามเส้นทาง R๓A ผ่านสะพานข้ามแม่น้ำโขงแห่งที่ ๔ ประกอบกับการขนส่งทางเรือที่ท่าเรือเชียงแสนยังติดปัญหาเรื่องน้ำ การผู้ประกอบการจึงเปลี่ยนมาเป็นการขนส่งสินค้าทางถนน R๓A หรือขนส่งทางเรือในแม่น้ำโขง แต่ย้ายสินค้าไปยังท่าเรือของประเทศลาวเพื่อหลีกเลี่ยงโขดหินและเกาะแก่ง จากนั้นขนส่งทางบกตามถนน R๓A ผ่านทางด่านเชียงของ

(๔) การท่องเที่ยว

- (๔.๑) การท่องเที่ยวของภาคเหนือโดดเด่นด้านวัฒนธรรมและธรรมชาติ
- (๔.๒) รายได้จากการท่องเที่ยวภาคเหนือขยายตัวต่อเนื่อง
- (๔.๓) รายได้จากการท่องเที่ยวยังคงกระจุกตัวในเมืองท่องเที่ยวหลักแต่มีแนวโน้มกระจายสู่เมืองรองมากขึ้น

๓.๓ เศรษฐกิจระดับครัวเรือน

- (๑) รายได้เฉลี่ยครัวเรือนของภาคเหนือต่ำกว่าระดับประเทศมาก และขยายตัวในอัตราที่ชะลอลง
- (๒) หนี้สินเฉลี่ยครัวเรือนของภาคเหนือต่ำกว่าค่าเฉลี่ยของประเทศแต่มีแนวโน้มขยายตัว

๔. ประชากรและสังคม

๔.๑ ประชากร

(๑) อัตราการเพิ่มประชากรของภาคต่ำกว่าระดับประเทศ ปี ๒๕๖๐ มีจำนวนประชากร ๑๒.๑๐ ล้านคนหรือร้อยละ ๑๘.๓ ของประเทศ เพิ่มขึ้นจาก ๑๑.๘๐ ล้านคน ในปี ๒๕๕๕ และมีอัตราการเพิ่มขึ้นของประชากรในช่วงปี ๒๕๕๕ - ๒๕๖๐ โดยเฉลี่ยร้อยละ ๐.๔ ต่ำกว่าประเทศที่มีอัตราการเพิ่มเฉลี่ยร้อยละ ๐.๕ โดยจังหวัดเชียงใหม่ มีประชากรมากที่สุด ๑.๗๕ ล้านคน รองลงมา คือ จังหวัดเชียงราย มีประชากร ๑.๒๙ ล้านคน และจังหวัดนครสวรรค์ มีประชากร ๑.๐๗ ล้านคน คิดเป็นร้อยละ ๑๔.๔๑๐.๖ และ ๘.๘ ของประชากรภาค ตามลำดับ

(๒) สัดส่วนประชากรสูงอายุเพิ่มขึ้นสูงกว่าระดับประเทศ โครงสร้างประชากรมีแนวโน้มการเปลี่ยนแปลงไปสู่สังคมสูงวัยมากขึ้น เป็นผลจากความสำเร็จของการวางแผนครอบครัวและการพัฒนาด้านสาธารณสุข โดยในปี ๒๕๕๕ มีสัดส่วนประชากรสูงอายुर้อยละ ๑๖.๘ เพิ่มขึ้นเป็นร้อยละ ๑๗.๗ ในปี ๒๕๖๐ ซึ่งสูงกว่าร้อยละ ๑๖.๙ ของสัดส่วนผู้สูงอายุระดับประเทศจึงทำให้ประชากรวัยแรงงานต้องรับภาระในการดูแลผู้สูงอายุมากขึ้นจากประชากรวัยแรงงาน ๓.๘ คนดูแลผู้สูงอายุ ๑ คน ในปี ๒๕๕๕ เป็นประชากรวัยแรงงาน ๒.๘ คนดูแลผู้สูงอายุ ๑ คนในปี ๒๕๕๙

(๓) ประชากรเมืองโดยรวมเพิ่มขึ้น ปี ๒๕๕๕มีประชากรเมืองจำนวน ๓.๑๓ ล้านคน หรือร้อยละ ๒๖.๕ ของประชากรทั้งภาค เพิ่มขึ้นเป็น ๓.๒๙ ล้านคน หรือร้อยละ ๒๗.๒ ของประชากรทั้งภาค ในปี ๒๕๖๐ โดยจังหวัดตากมีอัตราการเพิ่มของประชากรเมืองมากที่สุด ร้อยละ ๒๖.๒ รองลงมา ได้แก่ จังหวัดเชียงราย และพิษณุโลก มีอัตราการเพิ่มของประชากรเมือง ร้อยละ ๒๐.๕ และ ๑๔.๑ ตามลำดับ ซึ่งส่วนใหญ่เป็นเมืองศูนย์กลางความเจริญของภาคทั้งด้านเศรษฐกิจ การศึกษา และเป็นที่ตั้งของเขตเศรษฐกิจพิเศษจึงทำให้ประชากรอพยพเข้าไปทำงาน และอยู่อาศัยเป็นจำนวนมาก

๔.๒ แรงงาน

แรงงานส่วนใหญ่มีความรู้ระดับประถมศึกษา มีแนวโน้มจบการศึกษาระดับสูงมากขึ้น โดยปี ๒๕๖๐ มีผู้มีงานทำ ๖.๒๒ ล้านคน ส่วนใหญ่อยู่ในภาคบริการร้อยละ ๔๖.๘ ของผู้มีงานทำของภาค จำนวนแรงงานที่มีความรู้ระดับประถมลดลงจากร้อยละ ๕๑.๕ ในปี ๒๕๕๕ เป็นร้อยละ ๔๗.๕ ในปี ๒๕๖๐ มีความรู้ระดับมัธยมต้น ลดลงจากร้อยละ ๑๔.๕ ในปี ๒๕๕๕ เป็นร้อยละ ๑๔.๑ ในปี ๒๕๖๐ ระดับมัธยมปลาย เพิ่มขึ้นจากร้อยละ ๙.๙ ในปี ๒๕๕๕ เป็นร้อยละ ๑๑.๗ ในปี ๒๕๖๐ แรงงานระดับอาชีวะเพิ่มขึ้นจากร้อยละ ๒.๗ ในปี ๒๕๕๕ เป็นร้อยละ ๒.๙ ในปี ๒๕๖๐ ระดับอุดมศึกษา เพิ่มขึ้นจากร้อยละ ๘.๗ ในปี ๒๕๕๕ เป็นร้อยละ ๑๒.๒ ในปี ๒๕๖๐ เห็นได้ว่าคุณภาพแรงงานดีขึ้น

๔.๓ การศึกษา

(๑) มีสถาบันการศึกษาทุกระดับ โดยระดับอุดมศึกษามี ๒๙ แห่งครอบคลุมเกือบทุกจังหวัดแยกเป็นมหาวิทยาลัยของรัฐ ๑๔ แห่ง เอกชน ๗ แห่งวิทยาลัยเอกชน ๒ แห่ง และวิทยาลัยชุมชน ๖ แห่ง

(๒) จำนวนปีการศึกษาเฉลี่ยของประชากรต่ำกว่าค่าเฉลี่ยประเทศ ในปี ๒๕๖๐ ประชากรมีจำนวนปีการศึกษาเฉลี่ย ๘.๗ ปี ซึ่งต่ำกว่าระดับประเทศที่มีปีการศึกษาเฉลี่ย ๙.๕ ปี

(๓) ผลสัมฤทธิ์ทางการศึกษาอยู่ในเกณฑ์ต่ำ โดยผลการสอบ O-NET ชั้น ม.๓ (๔ วิชาหลัก) ในปีการศึกษา ๒๕๕๕ มีคะแนนเฉลี่ยร้อยละ ๓๖.๖ และลดลงเป็นร้อยละ ๓๔.๔ ในปี ๒๕๖๐ ซึ่งยังต่ำกว่าเกณฑ์ค่าเฉลี่ยร้อยละ ๕๐ ในทุกวิชา

๔.๔ สาธารณสุข

(๑) มีสถานบริการสาธารณสุขให้บริการครอบคลุมทั่วถึงทุกพื้นที่ มีจำนวนโรงพยาบาลรัฐบาล จำนวน ๑๙๑ แห่ง แยกเป็น โรงพยาบาลชุมชน (รพช.) ๑๖๙ แห่ง โรงพยาบาลทั่วไป (รพท.) ๑๖ แห่ง โรงพยาบาลศูนย์ (รพศ.) ๖ แห่ง และโรงพยาบาลส่งเสริมสุขภาพตำบล (รพ.สต.) จำนวน ๒,๒๓๘ แห่ง

(๒) บริการสาธารณสุขมีการพัฒนาดีขึ้นเป็นลำดับ อย่างไรก็ตาม บุคลากรทางการแพทย์ยังกระจุกตัวอยู่ในจังหวัดที่เป็นเมืองศูนย์กลางและเมืองหลักของภาคได้แก่จังหวัดพิษณุโลก และเชียงใหม่โดยจังหวัดพิษณุโลกมีสัดส่วนแพทย์ต่อประชากร ๑,๑๒๘ คน และจังหวัดเชียงใหม่มีสัดส่วนแพทย์ต่อประชากร ๑,๒๕๒ คน

(๓) อัตราการฆ่าตัวตายมีแนวโน้มลดลงแต่ยังคงมีสัดส่วนสูงที่สุดของประเทศ

๔.๕ สัดส่วนคนจน

สัดส่วนคนจนลดลงมาก แต่ยังคงสูงกว่าระดับประเทศ การกระจายรายได้มีแนวโน้มดีขึ้น

๕. ทรัพยากรธรรมชาติ สิ่งแวดล้อม และภัยพิบัติ

๕.๑ ทรัพยากรธรรมชาติและสิ่งแวดล้อม

- (๑) พื้นที่ป่าไม้ภาคเหนือมีแนวโน้มเพิ่มขึ้น
- (๒) มีปัญหาหมอกควันและฝุ่นละอองขนาดเล็กเกินมาตรฐานในพื้นที่ภาคเหนือตอนบนโดยเฉพาะช่วงเดือนกุมภาพันธ์ถึงเมษายนของทุกปี
- (๓) ปริมาณการกักเก็บน้ำในเขื่อนขนาดใหญ่ของภาคเหนือลดลง
- (๔) คุณภาพแหล่งน้ำผิวดินภาคเหนือมีแนวโน้มดีขึ้น
- (๕) ปัญหาขยะภาคเหนือมีแนวโน้มลดลง

๕.๒ สถานการณ์ปัญหาภัยพิบัติ

- (๑) พื้นที่ประสบปัญหาอุทกภัยมีแนวโน้มเพิ่มขึ้น
- (๒) พื้นที่ประสบปัญหาภัยแล้งมีแนวโน้มลดลง
- (๓) การเกิดไฟไหม้ป่ามีแนวโน้มเพิ่มขึ้น
- (๔) พื้นที่ที่มีความเสี่ยงต่อการเกิดแผ่นดินไหว

๖. สภาวะแวดล้อม

๖.๑ จุดแข็ง

- (๑) ภาคเหนือมีความพร้อมต่อการพัฒนาเชื่อมโยงด้านการค้าและบริการกับนานาชาติ และกลุ่มประเทศในอนุภูมิภาคลุ่มน้ำโขง
- (๒) สินค้าเกษตรและเกษตรแปรรูปของภาคเหนือมีความหลากหลาย
- (๓) ภาคเหนือเป็นฐานการผลิตหัตถอุตสาหกรรมเชิงสร้างสรรค์โดยใช้ฐานความรู้ด้านเทคโนโลยีศิลปวัฒนธรรมและการออกแบบร่วมสมัย
- (๔) เป็นฐานทรัพยากรด้านการท่องเที่ยวที่หลากหลาย รายได้จากการท่องเที่ยวเป็นรายได้สำคัญของภาค
- (๕) สภาพภูมิเศรษฐกิจ – สังคมเอื้อต่อการพัฒนาภาคธุรกิจบริการ

๖.๒ จุดอ่อน

- (๑) ทรัพยากรธรรมชาติเสื่อมโทรมลง และประสบปัญหาหมอกควัน
- (๒) การขยายตัวของพื้นที่เมือง ชุมชน และอุตสาหกรรมที่ขาดการบริหารจัดการที่มีประสิทธิภาพ
- (๓) ภาคเหนือมีข้อจำกัดด้านแรงงานทั้งเชิงปริมาณและเชิงคุณภาพ
- (๔) การเข้าสู่สังคมผู้สูงอายุ

๖.๓ โอกาส

- (๑) การเชื่อมโยงโครงข่ายเส้นทางคมนาคม ส่งผลให้เกิดโอกาสในการขยายตลาดการค้า การท่องเที่ยว และบริการการศึกษานานาชาติ ธุรกิจบริการสุขภาพและการแพทย์
- (๒) นโยบายภาครัฐในการจัดตั้งเขตพัฒนาเศรษฐกิจพิเศษ
- (๓) ยุทธศาสตร์ดิจิทัลเพื่อเศรษฐกิจและสังคม
- (๔) ภาคเหนือได้ประโยชน์จากการใช้ข้อตกลงการผลิตสินค้าเกษตร (Contract Farming) กับประเทศเพื่อนบ้าน
- (๕) ตลาดการท่องเที่ยวขยายตัว จากการเชื่อมโยงแหล่งท่องเที่ยวภายในกลุ่มประเทศ GMS ซึ่งมีความโดดเด่นด้านประวัติศาสตร์ วัฒนธรรมที่คล้ายคลึงกัน สามารถพัฒนาเป็นเส้นทางการท่องเที่ยวที่หลากหลายร่วมกัน

๖.๔ ภัยคุกคาม

- (๑) การเปิดเสรีทางการค้าและการรวมกลุ่มทางเศรษฐกิจในอนุภูมิภาคต่าง ๆ โดยเฉพาะ GMS และประชาคมอาเซียน (AEC) ส่งผลต่อโอกาสการขยายการค้าการลงทุนของภาคขณะเดียวกัน ก่อให้เกิดความเสี่ยงหลายด้านเนื่องจากการเคลื่อนย้ายสินค้า บริการ และบุคคลระหว่างประเทศสมาชิกที่สะดวกขึ้น ดังนั้น หากไม่มีการพัฒนาบุคลากรในภาคให้เกิดการตื่นตัว สามารถแข่งขันได้ในตลาดสากลและการป้องกันปัญหาที่จะเกิดขึ้นย่อมส่งผลกระทบต่อทางลบทั้งในเชิงเศรษฐกิจและสังคม

แผนพัฒนาท้องถิ่น (พ.ศ. ๒๕๖๑ – ๒๕๖๕)

โดยองค์การบริหารส่วนตำบลท่าฉนวน อำเภอองไทรลราช จังหวัดสุโขทัย

(๒) การเปลี่ยนแปลงสภาพภูมิอากาศส่งผลกระทบต่อการผลิตภาคเกษตร การเปลี่ยนแปลงสภาพภูมิอากาศก่อให้เกิดปัญหาต่อการเกษตร โดยทำให้ปริมาณผลผลิตทางการเกษตรลดลง ส่งผลให้เกิดความไม่มั่นคงด้านอาหาร และรายได้ของเกษตรกร

๗. ปัญหาและประเด็นท้าทาย

๗.๑ แหล่งท่องเที่ยวเว้าหมายระดับสากล มีทุนทางวัฒนธรรมและทรัพยากรธรรมชาติโดดเด่น แต่พื้นที่ท่องเที่ยวค่อนข้างกระจุกตัว

๗.๒ มีฐานภูมิปัญญาท้องถิ่นที่มีอัตลักษณ์ และมีองค์ความรู้/เทคโนโลยี/นวัตกรรมของสถาบันการศึกษาจำนวนมาก แต่ยังไม่สามารถนำมาใช้ประโยชน์เชิงพาณิชย์ได้อย่างคุ้มค่า

๗.๓ ยังไม่สามารถใช้ประโยชน์จากการเชื่อมโยงเศรษฐกิจกับอนุภูมิภาคต่าง ๆ ได้อย่างเต็มที่ ผู้ประกอบการในพื้นที่ส่วนใหญ่ยังไม่มีส่วนร่วมในห่วงโซ่การผลิตการค้าในอนุภูมิภาค และสินค้าส่งออกขายแดนส่วนใหญ่มาจากนอกภาค จึงไม่สร้างมูลค่าเพิ่มและรายได้ให้กับภาค

๗.๔ โครงสร้างพื้นฐานของเมืองศูนย์กลางยังไม่สมบูรณ์ โดยเฉพาะระบบขนส่งสาธารณะและสนามบิน

๗.๕ พื้นที่เกษตรส่วนใหญ่อยู่นอกเขตชลประทาน การบริหารจัดการน้ำในพื้นที่เกษตรยังไม่ทั่วถึง การทำการเกษตรส่วนใหญ่ยังเป็นเกษตรเคมี สินค้าเกษตรยังเป็นขั้นปฐมภูมิและแปรรูปขั้นต้น

๗.๖ ประชาชนส่วนใหญ่ยังยากจน สัดส่วนคนจนของภาคสูงกว่าระดับประเทศ และด้อยโอกาสในการเข้าถึงบริการภาครัฐ

๗.๗ ประชากรสูงอายุมีสัดส่วนสูงที่สุดในประเทศ ขณะที่ขาดแคลนแรงงานทั้งเชิงปริมาณและคุณภาพ

๗.๘ พื้นที่ป่าต้นน้ำบางส่วนมีสภาพเสื่อมโทรม มีปัญหาบุกรุกและใช้ประโยชน์พื้นที่ป่าผิดประเภท และยังคงเผชิญปัญหาหมอกควันรุนแรง

๘. แนวคิดและทิศทางการพัฒนา

ภาคเหนือมีทุนทางสังคมและวัฒนธรรมประเพณีที่มีอัตลักษณ์โดดเด่น ที่มีการฟื้นฟู สืบสาน และสร้างสรรค์พัฒนาสู่การผลิตสินค้าและบริการ โดยเฉพาะเป็นแหล่งท่องเที่ยวที่มีบริการสุขภาพและผลิตภัณฑ์หัตถกรรมที่มีชื่อเสียงระดับสากล พื้นที่เกษตรของภาคเหนือมีขนาดเล็กเหมาะสมต่อการปรับระบบการผลิตเพื่อสร้างคุณค่าตามแนวทางเกษตรอินทรีย์นอกจากนี้ ท่าเลที่ตั้งของภาคเหนือมีศักยภาพในการขยายการค้าการลงทุนและบริการเชื่อมโยงเศรษฐกิจกับประเทศเพื่อนบ้านในกลุ่มอนุภูมิภาคแม่น้ำโขง และสามารถขยายไปสู่จีนตอนใต้และกลุ่มประเทศเอเชียใต้ตามแนวระเบียงเศรษฐกิจเหนือ - ใต้ และ ตะวันออก - ตะวันตก รวมถึงเป็นพื้นที่ป่าต้นน้ำที่สำคัญของประเทศ ดังนั้น การพัฒนาภาคเหนือสู่ความ “มั่นคง มั่งคั่ง ยั่งยืน” จำเป็นจะต้องนำศักยภาพทางภูมิสังคมประกอบกับปัจจัยสนับสนุนด้านโครงสร้างพื้นฐาน และองค์ความรู้ของสถาบันการศึกษาและองค์กรในพื้นที่มาใช้ในการต่อยอดการผลิตและบริการที่มีศักยภาพ และโอกาสเพื่อสร้างมูลค่าสูงตามแนวทางเศรษฐกิจสร้างสรรค์ รวมทั้งการใช้ประโยชน์จากการเชื่อมโยงกับประเทศเพื่อนบ้านในการเสริมสร้างขีดความสามารถของธุรกิจท้องถิ่นเพื่อขยายฐานเศรษฐกิจของภาค

๘.๑ เป้าหมายเชิงยุทธศาสตร์: พัฒนาเป็นฐานเศรษฐกิจสร้างสรรค์มูลค่าสูง เชื่อมโยงเศรษฐกิจกับประเทศในกลุ่มอนุภูมิภาคแม่น้ำโขง

แผนพัฒนาท้องถิ่น (พ.ศ. ๒๕๖๑ - ๒๕๖๕)

โดยองค์การบริหารส่วนตำบลท่าฉนวน อำเภอองไทรลราช จังหวัดสุโขทัย

๘.๒ วัตถุประสงค์

(๑) เพื่อยกระดับการผลิตและการสร้างมูลค่าเพิ่มแก่สินค้าและบริการ โดยใช้ความรู้ เทคโนโลยี นวัตกรรม และภูมิปัญญาท้องถิ่นที่มีอัตลักษณ์

(๒) เพื่อเชื่อมโยงห่วงโซ่คุณค่าของระบบเศรษฐกิจภาคเข้ากับระบบเศรษฐกิจของประเทศและภูมิภาคเอเชียตะวันออกเฉียงใต้

(๓) เพื่อดูแลช่วยเหลือคนจน และผู้สูงอายุ ให้มีคุณภาพชีวิตที่ดี พึ่งพาตนเอง พึ่งพาครอบครัว และพึ่งพากันในชุมชนได้

(๔) เพื่อแก้ไขปัญหาด้านทรัพยากรธรรมชาติและสิ่งแวดล้อม ได้แก่ การบริหารจัดการน้ำ ป่าต้นน้ำ และปัญหาหมอกควัน

๘.๓ เป้าหมาย

(๑) อัตราการเจริญเติบโตทางเศรษฐกิจของภาคเหนือขยายตัวเพิ่มขึ้น

(๒) สัมประสิทธิ์ความไม่เสมอภาค (Gini Coefficient) ในการกระจายรายได้ภาคเหนือลดลง

๘.๔ ตัวชี้วัดและค่าเป้าหมาย

ตัวชี้วัด	ค่าฐาน	ค่าเป้าหมาย				
		๒๕๖๒	๒๕๖๓	๒๕๖๔	๒๕๖๕	๒๕๖๒-๒๕๖๕
อัตราการเติบโตทางเศรษฐกิจของภาคเหนือ	๖๓.๙, ๖๙.๑ ล้านบาท (มูลค่า CMV ปี ๒๕๕๙)	เพิ่มขึ้นไม่ต่ำกว่า ร้อยละ ๓.๐	เพิ่มขึ้นไม่ต่ำกว่า ร้อยละ ๓.๐	เพิ่มขึ้นไม่ต่ำกว่า ร้อยละ ๓.๐	เพิ่มขึ้นไม่ต่ำกว่า ร้อยละ ๓.๐	เพิ่มขึ้นไม่ต่ำกว่า ร้อยละ ๓.๐
สัมประสิทธิ์ความไม่เสมอภาค (Gini Coefficient) ในการกระจายรายได้ภาคเหนือ	๐.๔๑๗ (ปี ๒๕๖๐)	ลดลงต่ำกว่า ๐.๔๑๗	ลดลงต่ำกว่า ๐.๔๑๗	ลดลงต่ำกว่า ๐.๔๑๗	ลดลงต่ำกว่า ๐.๔๑๗	ลดลงต่ำกว่า ๐.๔๑๗

๘.๕ ยุทธศาสตร์การพัฒนาตามแผนพัฒนาภาคเหนือ

ยุทธศาสตร์ที่ ๑ พัฒนาการท่องเที่ยวและธุรกิจบริการต่อเนื่องให้มีคุณภาพ สามารถสร้างมูลค่าเพิ่มอย่างยั่งยืนและกระจายประโยชน์อย่างทั่วถึงรวมทั้งต่อยอดการผลิตสินค้าและบริการที่มีศักยภาพสูงด้วยภูมิปัญญาและนวัตกรรม

ยุทธศาสตร์ที่ ๒ ใช้โอกาสจากเขตเศรษฐกิจพิเศษ และการเชื่อมโยงกับอนุภูมิภาค GMS BIMSTEC และ AEC เพื่อขยายฐานเศรษฐกิจของภาค

ยุทธศาสตร์ที่ ๓ ยกระดับเป็นฐานการผลิตเกษตรอินทรีย์และเกษตรปลอดภัย เชื่อมโยงสู่อุตสาหกรรมเกษตรแปรรูปที่สร้างมูลค่าเพิ่มสูง

ยุทธศาสตร์ที่ ๔ พัฒนาคุณภาพชีวิตและแก้ไขปัญหาความยากจน พัฒนาระบบดูแลผู้สูงอายุอย่างมีส่วนร่วมของครอบครัวและชุมชน ยกระดับทักษะฝีมือแรงงานภาคบริการ

ยุทธศาสตร์ที่ ๕ อนุรักษ์และฟื้นฟูป่าต้นน้ำให้คงความสมบูรณ์ จัดระบบบริหารจัดการน้ำอย่างเหมาะสมและเชื่อมโยงพื้นที่เกษตรให้ทั่วถึง ป้องกันและแก้ไขปัญหาหมอกควันอย่างยั่งยืน



แผนพัฒนากลุ่มจังหวัดภาคเหนือตอนล่าง ๑ พ.ศ. ๒๕๖๑ - ๒๕๖๔ (ฉบับทบทวน)

ข้อมูลทั่วไปของกลุ่มจังหวัดภาคเหนือตอนล่าง ๑

กลุ่มจังหวัดภาคเหนือตอนล่าง ๑ ประกอบด้วย ๕ จังหวัด ได้แก่ พิษณุโลก เพชรบูรณ์ สุโขทัย อุตรดิตถ์ และตาก

➤ ด้านกายภาพ

๑) ลักษณะภูมิประเทศ

ภูมิประเทศของกลุ่มจังหวัดภาคเหนือตอนล่าง ๑ โดยทั่วไปประมาณ ๒ ใน ๓ ของพื้นที่กลุ่มจังหวัดเป็นที่ราบลุ่มแม่น้ำและที่ราบลูกฟูก (rolling plains) ได้แก่ พื้นที่ในบริเวณตอนกลางของจังหวัด พิษณุโลก อุตรดิตถ์ สุโขทัย และตาก ซึ่งเกิดจากการกระทำของแม่น้ำสายสำคัญๆ คือ แม่น้ำน่าน แม่น้ำยม แม่น้ำปิงและลำน้ำสาขา นอกจากนี้ การกระทำของแม่น้ำยังทำให้เกิดเป็นที่ราบขั้นบันได (terraces) และที่ราบน้ำท่วมถึง (flood plain) ของแม่น้ำยม และแม่น้ำน่าน อีกด้วย

ทางด้านทิศตะวันตกของกลุ่มจังหวัดในเขตพื้นที่อำเภอแม่สอด อำเภอแม่ระมาด อำเภอท่าสองยาง อำเภอพบพระ และอำเภออุ้มผาง จังหวัดตาก ภูมิประเทศมีลักษณะเป็นทิวเขาปกคลุมด้วยป่าไม้มีเทือกเขาสูงสลับซับซ้อนกันไปมา มีพื้นที่ราบสำหรับทำการเกษตรกรรมบ้างเล็กน้อย โดยมีเทือกเขาถนนธงชัยซึ่งทอดตัวยาวจากภาคเหนือลงมาเป็นแนวเขตแดนกันระหว่างประเทศไทยกับสาธารณรัฐแห่งสหภาพเมียนมาร์

ทางด้านทิศตะวันออกของกลุ่มจังหวัด บริเวณตอนบนมีลักษณะพื้นที่เป็นภูเขาและที่สูง โดยมีเทือกเขาหลวงพระบางทอดตัวยาวลงมาในเขตแดนระหว่างประเทศไทย-สาธารณรัฐประชาธิปไตยประชาชนลาว ช่วงตั้งแต่อำเภอน้ำปาด อำเภอปากท่า อำเภอบ้านโคก จังหวัดอุตรดิตถ์ มาถึงอำเภอนครไทย อำเภอชาติตระการ จังหวัดพิษณุโลก และทอดยาวต่อเนื่องไปจนถึงอำเภอหล่มสัก อำเภอน้ำหนาว จังหวัด

แผนพัฒนาท้องถิ่น (พ.ศ. ๒๕๖๑ - ๒๕๖๕)

โดยองค์การบริหารส่วนตำบลท่าฉนวน อำเภอกงไกรลาศ จังหวัดสุโขทัย

เพชรบูรณ์ กลายเป็นทิวเขาเพชรบูรณ์ ซึ่งทอดตัวยาวไปจนจรดแนวเขตของภาคตะวันออกเฉียงเหนือมีสภาพเป็นที่ราบเชิงเขาสลับลูกเนินเตี้ยๆ ไปจนจรดที่ราบลุ่มแม่น้ำและมีที่ราบแคบๆ ในบริเวณเขตอำเภอหล่มสักและอำเภอเมือง จังหวัดเพชรบูรณ์ ซึ่งที่ราบนี้มีแม่น้ำป่าสักไหลผ่านลงไปทางใต้ และไหลไปสู่ภาคกลางต่อไป

๒) ที่ตั้ง ขนาดพื้นที่ และอาณาเขต

กลุ่มจังหวัดภาคเหนือตอนล่าง ๑ ประกอบด้วย ๕ จังหวัด คือ จังหวัดพิษณุโลก จังหวัดเพชรบูรณ์ จังหวัดอุตรดิตถ์ จังหวัดสุโขทัย และจังหวัดตาก มีเนื้อที่ประมาณ ๕๔,๓๒๕.๖๐๔ ตารางกิโลเมตร หรือประมาณ ๓๓,๙๓๕,๗๓๗ ไร่ ตั้งอยู่ในเขตภาคเหนือตอนล่างของประเทศไทย มีอาณาเขตติดต่อกับจังหวัดและประเทศใกล้เคียง ดังนี้

ทิศเหนือ ติดต่อกับ จังหวัดแม่ฮ่องสอน จังหวัดเชียงใหม่ จังหวัดลำพูน จังหวัดลำปาง จังหวัดแพร่ และจังหวัดน่าน

ทิศใต้ ติดต่อกับ จังหวัดกำแพงเพชร จังหวัดนครสวรรค์ จังหวัดอุทัยธานี จังหวัดกาญจนบุรี จังหวัดพิจิตร และจังหวัดลพบุรี

ทิศตะวันออก ติดต่อกับ จังหวัดขอนแก่น จังหวัดชัยภูมิ และสาธารณรัฐประชาธิปไตยประชาชนลาว

ทิศตะวันตก ติดต่อกับ จังหวัดกาญจนบุรี และประเทศสาธารณรัฐแห่งสหภาพเมียนมาร์

๓) สภาพภูมิอากาศ

สภาพภูมิอากาศของกลุ่มจังหวัดภาคเหนือตอนล่าง ๑ ตามปกติแบ่งออกได้เป็น ๓ ฤดู เช่นเดียวกับฤดูกาลปกติของประเทศไทย คือ ฤดูร้อน ฤดูฝน และฤดูหนาว ในฤดูร้อนนั้นช่วงเดือนมีนาคม ถึงเดือนเมษายนอากาศในพื้นที่ร้อนจัดและแห้งแล้ง ฤดูฝนจะเริ่มตั้งแต่เดือนพฤษภาคม ถึงเดือนตุลาคม ส่วนในฤดูหนาวในช่วงเดือนพฤศจิกายนถึงเดือนกุมภาพันธ์ภูมิอากาศจะหนาวเย็น ส่วนบนพื้นที่ภูเขาจะมีอากาศเฉลี่ยหนาวเย็นกว่าอุณหภูมิบนพื้นราบตลอดทั้งปี

๔) การใช้ที่ดินในกลุ่มจังหวัดภาคเหนือตอนล่าง ๑

จากข้อมูลของสำนักงานเศรษฐกิจการเกษตร กระทรวงเกษตรและสหกรณ์ เรื่องการใช้ที่ดินของทุกจังหวัดทั่วประเทศ ใน ปี ๒๕๕๘ พบว่า เนื้อที่ทั้งหมดของกลุ่มจังหวัดภาคเหนือตอนล่าง ๑ มีจำนวน ๓๓,๙๕๓,๕๐๒ ไร่ คิดเป็นร้อยละ ๑๐.๘๙ ของทั้งประเทศ โดยเนื้อที่ของกลุ่มจังหวัดสามารถจำแนกการใช้ที่ดินออกได้เป็นสัดส่วน ดังนี้

- เนื้อที่ป่าไม้ จำนวน ๑๖,๕๘๗,๙๕๓ ไร่ คิดเป็นร้อยละ ๔๘.๘๕ ของเนื้อที่ทั้งหมดในกลุ่มจังหวัด
- เนื้อที่การใช้ประโยชน์ทางการเกษตร จำนวน ๑๐,๘๑๓,๘๕๗ ไร่ คิดเป็นร้อยละ ๓๑.๘๕ ของเนื้อที่ทั้งหมดในกลุ่มจังหวัด โดยจำแนกเป็นเนื้อที่นาข้าว จำนวน ๕,๒๕๑,๙๕๔ ไร่ เนื้อที่พืชไร่จำนวน ๓,๙๒๘,๖๑๙ ไร่ เนื้อที่สวนไม้ ผลไม้และไม้ยืนต้น จำนวน ๘๕๘,๘๒๓ ไร่ เนื้อที่สวนผัก ไม้ดอกและไม้ประดับ จำนวน ๑๐๐,๑๐๑ ไร่ และเนื้อที่ที่ใช้ประโยชน์ทางการเกษตรอื่น ๆ จำนวน ๖๗๔,๓๕๙ ไร่

แผนพัฒนาท้องถิ่น (พ.ศ. ๒๕๖๑ - ๒๕๖๕)

โดยองค์การบริหารส่วนตำบลท่าฉนวน อำเภอกงไกรลาศ จังหวัดสุโขทัย

- เนื้อที่ใช้ประโยชน์นอกการเกษตร ซึ่งหมายถึงเนื้อที่ในเขตชุมชน ที่อยู่อาศัยสิ่งปลูกสร้าง ย่านการค้า ที่ตั้งโรงงานอุตสาหกรรม สถานที่ราชการ เส้นทางคมนาคม พื้นที่สาธารณประโยชน์ และที่อื่น ๆ ที่ไม่ได้ใช้ประโยชน์ทางการเกษตร จำนวน ๖,๕๕๑,๖๙๑ ไร่ คิดเป็นร้อยละ ๑๙.๓๐ ของเนื้อที่ทั้งหมดในกลุ่มจังหวัด

๕) การปกครอง

กลุ่มจังหวัดภาคเหนือตอนล่าง ๑ แบ่งเขตการปกครองออกเป็น ๕ จังหวัด ๔๗ อำเภอ ๔๒๔ ตำบล และ ๔,๔๙๒ หมู่บ้าน เมืองครปกครองส่วนท้องถิ่น แบ่งออกเป็น องค์การบริหารส่วนจังหวัด ๕ แห่ง เทศบาลนคร ๒ แห่ง เทศบาลเมือง ๙ แห่ง เทศบาลตำบล ๑๐๖ แห่ง และองค์การบริหารส่วนตำบล ๓๔๙ แห่ง รวมแล้วกลุ่มจังหวัดมีการแบ่งเขตการปกครองเป็น ๕,๔๓๔ แห่ง คิดเป็นร้อยละ ๕.๙๗ ของทั้งประเทศโดยในกลุ่มจังหวัดนั้น จังหวัดเพชรบูรณ์มีเขตการปกครองมากที่สุด คือ ๑,๖๘๖ แห่ง รองลงมา คือ จังหวัดพิษณุโลก จังหวัดสุโขทัย จังหวัดอุตรดิตถ์ และจังหวัดตากมีเขตการปกครองน้อยสุด คือ ๖๙๙ แห่ง ตามลำดับ

๖) จำนวนประชากร

จากข้อมูลกรมการปกครอง กระทรวงมหาดไทยพบว่า กลุ่มจังหวัดภาคเหนือตอนล่าง ๑ มีประชากรจำนวนทั้งสิ้น ๓,๕๔๑,๘๖๓ คน คิดเป็นร้อยละ ๕.๓๙ ของประชากรทั้งประเทศ โดยแบ่งเป็นเพศชาย ๑,๗๕๑,๐๐๔ คน คิดเป็นร้อยละ ๔๙.๔๕ เพศหญิง ๑,๗๙๐,๘๕๙ คน คิดเป็นร้อยละ ๕๐.๕๕ จังหวัดที่มีประชากร มากที่สุดในกลุ่มจังหวัด คือ จังหวัดเพชรบูรณ์ มีประชากรรวมจำนวน ๙๙๖,๕๘๗ คน รองลงมา คือ จังหวัดพิษณุโลก จังหวัดตาก จังหวัดสุโขทัย และจังหวัดอุตรดิตถ์มีประชากรน้อยที่สุด คือ ๔๕๘,๘๗๓ คน

๖.๑) จำนวนครัวเรือน และความหนาแน่นของประชากรต่อพื้นที่

ในปี พ.ศ.๒๕๕๗ กลุ่มจังหวัดภาคเหนือตอนล่าง ๑ มีจำนวนประชากร รวมทั้งสิ้น ๓,๕๔๑,๘๖๓ คน จำนวนครัวเรือนรวมทั้งสิ้น ๑,๒๕๒,๒๕๓ ครัวเรือน ขนาดครัวเรือนเฉลี่ย ประมาณ ๓.๑๗ คนต่อครัวเรือน ความหนาแน่นของประชากรโดยเฉลี่ยอยู่ที่ ๖๓.๖๔ คนต่อตารางกิโลเมตร จังหวัดที่มีความหนาแน่นของประชากรมากที่สุด คือ จังหวัดสุโขทัย รองลงมาคือ จังหวัดพิษณุโลก จังหวัดเพชรบูรณ์ จังหวัดอุตรดิตถ์ จังหวัดตาก ตามลำดับ

๖.๒) สถานภาพแรงงานจำนวนผู้มีงานทำ และจำนวนว่างงาน

กลุ่มจังหวัดภาคเหนือตอนล่าง ๑ ประกอบด้วย ๕ จังหวัด คือ จังหวัดพิษณุโลก จังหวัดเพชรบูรณ์ จังหวัดอุตรดิตถ์ จังหวัดสุโขทัย และจังหวัดตาก ในปี พ.ศ.๒๕๕๘ (ไตรมาสที่ ๒) มีจำนวนประชากรวัยแรงงานที่อายุ ๑๕ ปีขึ้นไปจำนวนทั้งหมด ๒,๗๓๗,๔๒๓ คน เป็นเพศชาย ๑,๓๑๒,๔๙๘ คน เป็นเพศหญิง ๑,๔๒๔,๙๒๕ คน เป็นผู้อยู่นอกกำลังแรงงาน ๙๐๘,๑๙๑ คน คิดเป็นร้อยละ ๓๓.๑๘ เป็นผู้อยู่ในกำลังแรงงาน จำนวน ๑,๘๒๙,๒๓๒ คน คิดเป็นร้อยละ ๖๖.๘๒ โดยแบ่งเป็นผู้มีงานทำ จำนวน ๑,๗๙๗,๕๕๖ คน ผู้ว่างงาน จำนวน ๑๒,๕๑๓ คน และผู้ที่รอฤดูกาลจำนวน ๑๙,๑๖๓ คน ผู้อยู่ในกำลังแรงงานส่วนใหญ่เป็นเพศชาย จำนวน ๑,๐๐๐,๙๑๗ คน คิดเป็นร้อยละ ๕๔.๗๒ ของผู้อยู่ในกำลังแรงงาน และเพศหญิง จำนวน ๘๒๘,๓๑๕ คน คิดเป็นร้อยละ ๔๕.๒๘ ของผู้อยู่ในกำลังแรงงาน

แผนพัฒนาท้องถิ่น (พ.ศ. ๒๕๖๑ - ๒๕๖๕)

โดยองค์การบริหารส่วนตำบลท่าฉนวน อำเภอกงไกรลาศ จังหวัดสุโขทัย

๖.๓) จำนวนประชากรอายุ ๑๕ ปีขึ้นไปที่มีงานทำ จำแนกตามอาชีพ เพศ พ.ศ.๒๕๕๖ - ๒๕๕๘

ในปี พ.ศ.๒๕๕๘ (ไตรมาสที่ ๒) มีจำนวน ผู้มีงานทำ รวมทั้งสิ้น ๑,๗๙๗,๕๕๖ คน แบ่งตามกลุ่มอาชีพ จำนวน ๑๐ กลุ่ม พบว่า กลุ่มอาชีพผู้ปฏิบัติงานที่มีฝีมือทางด้านการเกษตรและการประมง เป็นกลุ่มอาชีพที่มีจำนวน คนทำงานมากที่สุดในกลุ่มจังหวัดภาคเหนือตอนล่าง ๑ จำนวน ๗๑๗,๖๖๓ คน คิดเป็นร้อยละ ๓๙.๙๒ รองลงมาคือ กลุ่มอาชีพพนักงานบริการ และพนักงานในร้านค้าและตลาด มีจำนวน ๓๔๙,๑๙๑ คน คิดเป็นร้อยละ ๑๙.๔๓ กลุ่ม อาชีพขั้นพื้นฐานต่าง ๆ ในด้านการขายและการให้บริการมีจำนวน ๒๒๕,๒๙๔ คน คิดเป็นร้อยละ ๑๒.๕๓ กลุ่มอาชีพ ผู้ปฏิบัติงานด้านความสามารถทางฝีมือ และธุรกิจการค้าที่เกี่ยวข้อง มีจำนวน ๒๐๘,๐๑๔ คนคิดเป็นร้อยละ ๑๑.๕๗ กลุ่มอาชีพผู้ปฏิบัติการโรงงานและเครื่องจักร และผู้ปฏิบัติงานด้านการประกอบ มีจำนวน ๘๑,๔๖๖ คน คิดเป็นร้อยละ ๔.๕๓ กลุ่มอาชีพผู้ประกอบการวิชาชีพด้านต่าง ๆ มีจำนวน ๗๔,๔๐๐ คน คิดเป็นร้อยละ ๔.๑๔ กลุ่มอาชีพเสมียน จำนวน ๕๔,๔๓๖ คน คิดเป็นร้อยละ ๓.๐๓ กลุ่มอาชีพประกอบวิชาชีพช่างเทคนิคสาขาต่าง ๆ และอาชีพที่เกี่ยวข้อง จำนวน ๔๕,๕๒๒ คน คิดเป็นร้อยละ ๒.๕๓ และกลุ่มอาชีพผู้บัญญัติกฎหมาย ข้าราชการระดับอาวุโสและผู้จัดการ จำนวน ๔๑,๕๓๑ คนคิดเป็นร้อยละ ๒.๓๑ ตามลำดับ

๗) สังคม วัฒนธรรมและประเพณี

กลุ่มจังหวัดภาคเหนือตอนล่าง ๑ ประกอบด้วย จังหวัดพิษณุโลก จังหวัดเพชรบูรณ์ จังหวัด อุตรดิตถ์ จังหวัดสุโขทัย และจังหวัดตาก เป็นกลุ่มจังหวัดที่มีสังคม วัฒนธรรม และประเพณีที่มีความ หลากหลาย และโดดเด่นเป็นเอกลักษณ์ของตนเอง

๘) โครงสร้างพื้นฐานและการเข้าถึงบริการ

๘.๑) ไฟฟ้า

จำนวนผู้ใช้ไฟฟ้า และการจำหน่ายพลังงานไฟฟ้าของการไฟฟ้าส่วนภูมิภาค ในกลุ่มจังหวัดภาคเหนือตอนล่าง ๑

สถิติการใช้ไฟฟ้าในกลุ่มจังหวัดภาคเหนือตอนล่าง ๑ ปี พ.ศ.๒๕๕๘ มีจำนวนผู้ใช้ไฟฟ้า จำนวน ๑,๐๕๕,๔๕๙ ราย พลังงานไฟฟ้าที่จำหน่ายและใช้มีจำนวนรวมทั้งสิ้น ๓,๕๖๔,๘๓๒,๕๑๒ กิโลวัตต์-ชั่วโมง ใช้ในบ้านและที่ อยู่อาศัย จำนวน ๑,๔๕๕,๖๖๔,๕๙๓ กิโลวัตต์-ชั่วโมง ใช้ในกิจการขนาดเล็ก จำนวน ๖๑๔,๑๒๐,๔๖๕ กิโลวัตต์-ชั่วโมง ใช้ในกิจการขนาดกลาง จำนวน ๖๑๘,๔๕๐,๔๐๙ กิโลวัตต์-ชั่วโมง ใช้ในกิจการขนาดใหญ่ จำนวน ๕๒๔,๑๓๔,๗๖๕ กิโลวัตต์-ชั่วโมง และใช้ในกิจการอื่น ๆ จำนวน ๖๕๖,๐๘๘,๙๕๖ กิโลวัตต์-ชั่วโมง ทั้งนี้ กลุ่มจังหวัดฯ มีการใช้ไฟฟ้าเพื่อบ้านอยู่อาศัย คิดเป็นร้อยละ ๔๑ กิจการขนาดเล็ก ร้อยละ ๑๙ กิจการ ขนาดกลาง ร้อยละ ๑๙ กิจการขนาดใหญ่ ร้อยละ ๑๖ (รวมพลังงานไฟฟ้าที่ใช้เพื่อการผลิตร้อยละ ๕๔) และ อื่น ๆ ร้อยละ ๕ ของการใช้พลังงานไฟฟ้าที่จำหน่ายและใช้ทั้งหมด ข

๘.๒) ประปา

ปีงบประมาณ ๒๕๕๕ กลุ่มจังหวัดภาคเหนือตอนล่าง ๑ มีผู้ใช้น้ำ ๑๖๐,๔๖๗ ราย ปริมาณน้ำผลิตจริง จำนวน ๔๘,๘๕๒,๖๐๔ ลูกบาศก์เมตร และมีปริมาณน้ำจำหน่าย จำนวน ๓๔,๙๙๐,๐๓๘ ลูกบาศก์เมตร จากสถิติข้อมูลผู้ใช้น้ำ ปริมาณการผลิต และการจำหน่าย ของการประปาส่วนภูมิภาคใน กลุ่มจังหวัดภาคเหนือตอนล่าง ๑

๘.๓) การคมนาคมขนส่ง และโลจิสติกส์

๑) การคมนาคมขนส่งมีหลากหลายรูปแบบ ได้แก่ โครงข่ายถนน โครงข่ายรถไฟ การคมนาคมขนส่งทางอากาศ และการคมนาคมทางน้ำ เป็นต้น

๒) โลจิสติกส์ โครงข่ายการคมนาคมขนส่งเชื่อมโยงระหว่างประเทศและการค้าชายแดน จังหวัดพิษณุโลก เป็นพื้นที่ยุทธศาสตร์สำคัญที่ถูกกำหนดให้เป็นศูนย์กลางบริการโลจิสติกส์ และโครงข่ายการคมนาคมขนส่งเชื่อมโยงอนุภูมิภาคแม่น้ำโขง ตามแนวเส้นทางสาย R๒ ซึ่งเมียนมาร์-ไทย-สปป.ลาว-เวียดนาม และเส้นทางสาย R๓E เชื่อมโยง ไทย-สปป.ลาว-จีนตอนใต้ และเส้นทางสาย R๓W เชื่อมโยง ไทย-เมียนมาร์-จีนตอนใต้ ซึ่งทั้ง ๒ เส้นทางจะมีจุดตัดที่สี่แยกอินโดจีน บริเวณจุดตัดของทางหลวงแผ่นดินหมายเลข ๑๑ (ช่วงพิษณุโลก-อุตรดิตถ์) กับทางหลวงแผ่นดินหมายเลข ๑๒ และถนนเลี่ยงเมืองพิษณุโลกด้านใต้ (ที่ตำบลสมอแข อำเภอเมือง จังหวัดพิษณุโลก) เชื่อมโยงการขนส่งสินค้าในภูมิภาคอาเซียนโดยผ่านทางด่านการค้าชายแดนสำคัญต่าง ๆ ได้แก่ ด่านแม่สอด ด่านมุกดาหาร ด่านเชียงของ และด่านเชียงแสน สำหรับกลุ่มจังหวัดภาคเหนือตอนล่าง ๑ มีชายแดน ๓ จังหวัด (จังหวัดตาก อุตรดิตถ์ และพิษณุโลก) ระยะทางรวม ๖๘๙ กิโลเมตร ติดต่อกับประเทศเมียนมาร์ และ สปป.ลาว ซึ่งเศรษฐกิจกำลังเติบโต จึงมีศักยภาพในการทำธุรกิจค้าชายแดน โดยเฉพาะอย่างยิ่งด่านแม่สอด (จังหวัดตาก) และด่านภูคู้ (จังหวัดอุตรดิตถ์)

➤ ด้านทรัพยากรธรรมชาติและสิ่งแวดล้อม

๑) ทรัพยากรดิน

กลุ่มจังหวัดภาคเหนือตอนล่าง ๑ มีทรัพยากรดินที่มีลักษณะเด่น คือ มีการพัฒนาของดินไม่มากนักและยังคงมีธาตุอาหาร ที่เป็นประโยชน์ต่อพืชอยู่ในปริมาณค่อนข้างสูง จึงเป็นดินที่มีศักยภาพทางการเกษตรค่อนข้างสูง

สภาพดินที่พบในกลุ่มจังหวัดภาคเหนือตอนล่าง ๑ แบ่งลักษณะของดินได้ดังนี้

(๑) ดินนาหรือดินลุ่ม ซึ่งมีดินที่เกิดจากตะกอนลำน้ำที่มาทับถมกัน ปรากฏอยู่บริเวณสองฝั่งแม่น้ำน่านและแม่น้ำยมตลอดจนลำน้ำสาขา ลักษณะดินเป็นดินเหนียวจัด ดินเหนียว ดินเหนียวปนทราย ดินร่วนปนทราย ดินทราย ดินทรายปนกรวด ลักษณะเนื้อดินส่วนบนหยาบและมีเนื้อดินละเอียดหรือหยาบปานกลางอยู่ในชั้นดินส่วนล่าง มีความอุดมสมบูรณ์ตามธรรมชาติต่ำจนถึงสูงกระจายอยู่ทุกจังหวัด ดินมีศักยภาพเหมาะสมต่อการทำนา

(๒) ดินไร่หรือดินดอน ส่วนมากพบตามที่ราบและสันดินริมแม่น้ำน่านและแม่น้ำยมตลอดจนลำน้ำสาขา และบริเวณที่ลาดเชิงเขา สภาพพื้นที่ทั่วไปมีความลาดชันเล็กน้อยถึงลูกคลื่นลอนชัน หรือเชิงเขาความลาดชัน ๒ - ๓๕ % ประกอบด้วยดินหลายกลุ่มแตกต่างกันไปตามลักษณะและอิทธิพลของวัตถุต้น

แผนพัฒนาท้องถิ่น (พ.ศ. ๒๕๖๑ - ๒๕๖๕)

โดยองค์การบริหารส่วนตำบลท่าฉนวน อำเภอองไกรลาศ จังหวัดสุโขทัย

กำเนิด เนื้อดินเป็นดินร่วนปนทราย ดินร่วนถึงดินเหนียว เนื้อดินปานกลางถึงละเอียด มีการระบายดี มีความอุดมสมบูรณ์ตามธรรมชาติต่ำถึงปานกลาง ดินประเภทนี้ส่วนใหญ่ใช้ปลูกพืชไร่และไม้ผลบริเวณที่ราบและหุบเขา

(๓) ดินต้น ส่วนมากพบตามที่ราบและสันดินริมแม่น้ำน่านและแม่น้ำยมตลอดจนลำน้ำสาขา ดินมีการระบายน้ำค่อนข้างเร็ว คือ มีน้ำขังในช่วงฤดูฝน มีกรวดหรือดินลูกรังปนอยู่ในเนื้อดินมากกว่า ๓๕ % และบริเวณที่ลาดเชิงเขา สภาพพื้นที่ทั่วไปมีความลาดชันเล็กน้อยถึงลูกคลื่นลาดชันหรือเชิงเขาความลาดชัน ๒-๓๕ % ตั้งแต่ผิวดินลงไปมีลูกรังหรือหินกรวดปะปนอยู่ในดินมากกว่า ๓๕ % และดินประเภทนี้บางแห่งมีก้อนลูกรังหรือศิลาแลงโผล่กระจายจัดกระจายทั่วไปบริเวณผิวดิน

๒) ทรัพยากรน้ำ

(๑) แหล่งน้ำผิวดิน กลุ่มน้ำที่สำคัญในกลุ่มภาคเหนือตอนล่าง ๑ มี จำนวน ๖ กลุ่มน้ำ ได้แก่ กลุ่มน้ำปิงวัง ยม น่าน กลุ่มน้ำป่าสัก และกลุ่มน้ำสาละวิน กลุ่มน้ำเหล่านี้มีสำคัญต่อการเกษตรและการอุปโภค บริโภค

(๒) แหล่งน้ำใต้ดิน

แหล่งน้ำใต้ดิน แหล่งน้ำบาดาลในภาคเหนือที่ให้น้ำมาก ได้แก่ แหล่งน้ำบาดาลที่เป็นหินร่วนในภาคเหนือตอนล่างครอบคลุมพื้นที่บริเวณที่ราบลุ่มของแม่น้ำยมและแม่น้ำน่าน จากจังหวัดอุตรดิตถ์ ถึงตอนเหนือของจังหวัดนครสวรรค์ สำหรับหินแข็ง ในภาคเหนือนั้นครอบคลุมท้องที่ภาคเหนือเป็นส่วนใหญ่ ส่วนทางด้านตะวันออกของจังหวัดน่านและจังหวัดอุตรดิตถ์เป็นหินทราย และหินดินดาน ซึ่งหินเหล่านี้ไม่กักเก็บน้ำจึงให้น้ำน้อย คุณภาพน้ำบาดาลส่วนใหญ่เป็นน้ำจืดและมีปริมาณสารละลายเกลือค่อนข้างสูง

แหล่งน้ำชลประทานที่สำคัญในกลุ่มจังหวัดภาคเหนือตอนล่าง ๑

(๑) เขื่อนภูมิพล

(๒) เขื่อนสิริกิติ์

(๓) เขื่อนนเรศวร

(๔) เขื่อนแม่ปิงตอนล่าง

(๕) เขื่อนแควน้อยบำรุงแดน

๓) ทรัพยากรป่าไม้

กลุ่มจังหวัดภาคเหนือตอนล่าง ๑ ครอบคลุมพื้นที่ ๕ จังหวัด มีพื้นที่ทั้งหมด ๓๔,๒๓๔,๘๒๒.๕๒ ไร่ พบพื้นที่ป่าไม้ ๑๖,๕๙๕,๑๘๒.๐๗ ไร่ คิดเป็นร้อยละ ๔๘.๔๗ จังหวัดที่มีสัดส่วนพื้นที่ป่าไม้เทียบกับพื้นที่จังหวัดมากที่สุด คือจังหวัดตาก (ร้อยละ ๗๒.๐๕) รองลงมาคือ จังหวัดอุตรดิตถ์ (ร้อยละ ๕๖.๑๖) จังหวัดพิษณุโลก (ร้อยละ ๓๖.๑๖) จังหวัดเพชรบูรณ์(ร้อยละ ๓๑.๒๔) และจังหวัดสุโขทัย (ร้อยละ๒๙.๖๖) ตามลำดับดังตารางแสดงพื้นที่ป่าไม้ในกลุ่มจังหวัดภาคเหนือตอนล่าง ๑

กลุ่มจังหวัด/จังหวัด	พื้นที่จังหวัด (ไร่)	พื้นที่ป่าไม (ไร่)	ร้อยละ
กลุ่มจังหวัด			
ภาคเหนือตอนล่าง ๑	๓๔,๒๓๔,๘๒๒.๕๒	๑๖,๕๙๕,๑๘๒.๐๗	๔๘.๔๗
ตาก	๑๐,๘๑๔,๘๓๒.๐๗	๗,๗๙๒,๕๗๖.๐๒	๗๒.๐๕
สุโขทัย	๔,๑๖๕,๒๗๑.๒๗	๑,๒๓๕,๔๖๐.๙๓	๒๙.๖๖
อุตรดิตถ์	๔,๙๒๐,๒๐๐.๓๗	๒,๗๖๓,๒๔๘.๓๖	๕๖.๑๖
พิษณุโลก	๖,๖๒๒,๒๒๒.๔๖	๒,๓๙๔,๗๑๒.๓๓	๓๖.๑๖
เพชรบูรณ์	๗,๗๑๒,๒๙๖.๓๕	๒,๔๐๙,๑๘๔.๔๓	๓๑.๒๔

ที่มา : โครงการจัดทำข้อมูลสภาพพื้นที่ป่าไม ป.ศ.๒๕๕๖-๒๕๕๗ สำนักจัดการที่ดินป่าไม กรมป่าไม

แหล่งท่องเที่ยวป่าไมที่น่าสนใจในกลุ่มจังหวัดภาคเหนือตอนล่าง ๑ มีดังนี้

จังหวัด	ป่าสงวน แห่งชาติ	อุทยาน แห่งชาติ	วน อุทยาน	เขตรักษา พันธุ์สัตว์ป่า	เขตห้าม ล่าสัตว์ป่า	สวน รุกขชาติ
พิษณุโลก	๑๖	๔	๑	๒	๒	๑
เพชรบูรณ์	๑๓	๓	-	๒	๒	๓
อุตรดิตถ์	๑๕	๓	๑	๒	๑	๑
สุโขทัย	๑๒	๒	๑	๑	-	๑
ตาก	๑๕	๕	๖	๓	-	-
รวม	๗๑	๑๗	๙	๑๐	๕	๖

๔) ทรัพยากรแร่ธาตุ

ทรัพยากรแร่ธาตุในกลุ่มจังหวัดภาคเหนือตอนล่าง ๑ แบ่งเป็น ๓ ชนิด ใหญ่ๆ ได้แก่ แร่โลหะ แร่อโลหะ และแร่เชื้อเพลิง พบมากในจังหวัดต่าง ๆ ดังนี้

แร่โลหะ

- เหล็ก พบมากในจังหวัดเพชรบูรณ์ (แหล่งซับไม้แดง เขาเหล็ก อ.หนองไผ่)
- ทองแดง พบมากในจังหวัดเพชรบูรณ์ อุตรดิตถ์
- ทองคำ พบมากในจังหวัดเพชรบูรณ์ (อ.เมือง, อ.หล่มสัก)
- สังกะสี พบมากในจังหวัดตาก (ผาแดง อ.แม่สอด) เพชรบูรณ์ (อ.เมือง)
- ตะกั่ว พบมากในจังหวัดเพชรบูรณ์

แผนพัฒนาท้องถิ่น (พ.ศ. ๒๕๖๑ - ๒๕๖๕)

โดยองค์การบริหารส่วนตำบลท่าฉนวน อำเภอองไกรลาศ จังหวัดสุโขทัย

แร่โลหะ

- ยิปซัม พบมากในจังหวัดอุดรดิตถ์ (อ.น้ำปาด) ตาก (อ.แม่สอด)
- หินอ่อน พบมากในจังหวัดสุโขทัย
- หินแกรนิต พบมากในจังหวัดตาก (อ.เมือง, อ.บ้านตาก, อ.สามเงา)
- ฟอสเฟต พบมากในจังหวัดเพชรบูรณ์ (เขาชะงอก เขาเทพพนม อ.ชนแดน)
- แบริต์ พบมากในจังหวัดเพชรบูรณ์

แร่เชื้อเพลิง

- ลิกไนต์ พบมากในจังหวัดตาก
- น้ำมันดิบ พบมากในจังหวัดกำแพงเพชร (แหล่งสิริกิติ์)
- หินน้ำมัน พบมากในจังหวัดตาก

ผลการพัฒนาและแก้ไขปัญหากลุ่มจังหวัด ในช่วงที่ผ่านมา

จากข้อมูลข้างต้นการพัฒนาของกลุ่มจังหวัดภาคเหนือตอนล่าง ๑ พบว่า จากผลการพัฒนาที่ผ่านมากลุ่มจังหวัดภาคเหนือตอนล่าง ๑ มีศักยภาพทางการเกษตรและการท่องเที่ยว อาทิ เช่น จังหวัดพิษณุโลกจะมีศักยภาพด้านการเกษตรปลอดสาร อาหารปลอดภัย การท่องเที่ยวเชิงนิเวศ/ประวัติศาสตร์/วัฒนธรรม การขนส่ง Logistics เป็นต้น ส่วนจังหวัดอุดรดิตถ์ จะมีศักยภาพผลิตภัณฑ์ OTOP และ การเกษตรสำหรับจังหวัดเพชรบูรณ์ จะมีศักยภาพผลิตภัณฑ์ OTOP การเกษตร และการท่องเที่ยวเชิงนิเวศ ส่วนจังหวัดตากจะมีศักยภาพด้านการแปรรูปสินค้าเกษตร การท่องเที่ยวเชิงนิเวศและวัฒนธรรม และการค้า การลงทุน และจังหวัดสุโขทัยจะมีศักยภาพผลิตภัณฑ์ OTOP การท่องเที่ยวเชิงนิเวศและประวัติศาสตร์ และสินค้าการเกษตรตลอดจนพลังงานทดแทน เป็นต้น การเชื่อมโยงสู่ประตูการค้าชายแดน เช่น จังหวัดอุดรดิตถ์ (ด่านภูดู่) จังหวัดตาก (ด่านแม่สอด) และสี่แยกอินโดจีนตลอดจนด้านการขนส่ง เช่น จังหวัดพิษณุโลก ซึ่งศักยภาพเหล่านี้สามารถต่อยอดจากฐานความรู้และเทคโนโลยีเพื่อเพิ่มผลผลิต และแก้ไขจุดอ่อนด้านทรัพยากรมนุษย์และการบริหารจัดการทรัพยากรธรรมชาติ รวมถึงใช้โอกาสความได้เปรียบของที่ตั้งเชื่อมโยงประตูการค้าชายแดนมา กำหนดทิศทางการพัฒนา และดำเนินการเพื่อให้บรรลุเป้าหมายตามที่กำหนดไว้ โดยสรุปผลการดำเนินงานที่สำคัญในห้วงปี พ.ศ. ๒๕๕๘ - ๒๕๖๐ ดังนี้

● ด้านเศรษฐกิจ

» พัฒนาเกษตรและสินค้าชุมชน ได้จัดทำข้อมูลสินค้าทางการเกษตรพร้อมพัฒนาและส่งเสริมการแปรรูปสินค้าชุมชนให้มีความโดดเด่น และได้รับการรับรองตามมาตรฐานในรูปแบบของเกษตรปลอดภัย สารอาหารปลอดภัย เพื่อพัฒนาสู่ระบบเกษตรอินทรีย์ และเกษตรแปลงใหญ่

» ส่งเสริมการค้า การบริการและพัฒนาเส้นทางคมนาคม ได้มุ่งเน้นการพัฒนาด่านชายแดนไทย - พม่า (จังหวัดตาก) และชายแดนไทย - สปป.ลาว ด่านภูดู่ จังหวัดอุดรดิตถ์ ให้เป็นประตูการค้ากับประเทศเพื่อนบ้านสู่การค้าสากล โดยการพัฒนาเส้นทางคมนาคมขนส่งส่งผลให้มูลค่าการค้าชายแดนเพิ่มขึ้นมากกว่าร้อยละ ๑๐ ต่อปี

แผนพัฒนาท้องถิ่น (พ.ศ. ๒๕๖๑ - ๒๕๖๕)

โดยองค์การบริหารส่วนตำบลท่าฉนวน อำเภอคลองไทรลาด จังหวัดสุโขทัย

» ส่งเสริมการท่องเที่ยว ได้ปรับปรุงพัฒนาแหล่งท่องเที่ยวสิ่งอำนวยความสะดวก และการบริการให้ได้มาตรฐาน พร้อมสร้างเครือข่ายและประชาสัมพันธ์การท่องเที่ยว เพื่อดึงดูดนักท่องเที่ยวทั้งชาวไทย และชาวต่างชาติ โดยในปี พ.ศ. ๒๕๕๘ จำนวนนักท่องเที่ยวโดยรวมที่มาเที่ยวกลุ่มจังหวัดภาคเหนือตอนล่าง ๑ มีแนวโน้มเพิ่มจำนวนมากขึ้นในทุก ๆ ปี และในปี ๒๕๕๘ นั้น มีจำนวนนักท่องเที่ยวรวมทั้งสิ้น ๘,๘๘๘,๓๐๙ คน เพิ่มขึ้นจากเมื่อปี ๒๕๕๗ จำนวน ๕๑๒,๓๗๑ คน คิดเป็นร้อยละ ๖.๑ โดยแบ่งเป็นนักท่องเที่ยวชาวไทย ๘,๒๘๓,๐๒๗ คน คิดเป็นร้อยละ ๙๓.๑๙ เป็นนักท่องเที่ยวชาวต่างชาติ ๖๐๕,๒๘๒ คน คิดเป็นร้อยละ ๖.๘๐ จังหวัดที่มีนักท่องเที่ยวมากที่สุดคือจังหวัดพิษณุโลก มีทั้งสิ้น ๒,๙๖๘,๓๖๔ คน รองลงมาคือจังหวัดเพชรบูรณ์ จังหวัดตาก จังหวัดสุโขทัยและจังหวัดอุตรดิตถ์ ตามลำดับ ส่วนรายได้จากการท่องเที่ยวจังหวัดพิษณุโลก มีรายได้มากที่สุดคือ ๗,๐๙๘.๐๑ ล้านบาท รองลงมาคือ จังหวัดตาก จังหวัดเพชรบูรณ์ จังหวัดสุโขทัย จังหวัดอุตรดิตถ์ ตามลำดับ โดยระยะเวลาการพักในพื้นที่ของนักท่องเที่ยวเฉลี่ยทั้งกลุ่มจังหวัดอยู่ที่ ๒.๑๔ วัน โดยจังหวัดเพชรบูรณ์เป็นพื้นที่ที่นักท่องเที่ยวพักยาวนานที่สุดคือ ๒.๔๙ วัน รองลงมาคือสุโขทัย จังหวัดตาก จังหวัดพิษณุโลก และจังหวัดอุตรดิตถ์ ตามลำดับ ด้านค่าใช้จ่ายในการท่องเที่ยวพื้นที่กลุ่มจังหวัดมีค่าเฉลี่ยอยู่ที่ ๑,๓๗๘.๑๖ บาทต่อคนต่อวัน โดยจังหวัดตาก มีค่าใช้จ่ายเฉลี่ยมากที่สุดคือ ๑,๖๑๘.๙๙ บาท ต่อคนต่อวัน รองลงมาคือ จังหวัดพิษณุโลก จังหวัดสุโขทัย จังหวัดเพชรบูรณ์และจังหวัดอุตรดิตถ์ ตามลำดับ

● ด้านทรัพยากรธรรมชาติและสิ่งแวดล้อม

เนื่องจากสถานการณ์ปัจจุบันมีการบุกรุกที่ดินของรัฐ และตัดไม้ทำลายป่ามากขึ้น ทรัพยากรธรรมชาติและ ความหลากหลายทางชีวภาพที่เคยอุดมสมบูรณ์ ถูกทำลายไปหรือนำไปใช้ประโยชน์ทางพาณิชย์ โดยไม่ชอบด้วยกฎหมายเป็นอันมาก มีส่วนทำให้เกิดการบุกรุกทำลายป่า การซื้อขายพื้นที่ป่า เพื่อเป็นการป้องกันและอนุรักษ์พื้นที่ทรัพยากรธรรมชาติป่าไม้ ประกอบกับประชาชนในพื้นที่กลุ่มจังหวัดภาคเหนือตอนล่าง ๑ ต้องการมีส่วนร่วมในการฟื้นฟูทรัพยากรธรรมชาติและสิ่งแวดล้อม กลุ่มจังหวัดภาคเหนือตอนล่าง ๑ จึงได้สนับสนุนโครงการส่งเสริมการปลูกป่าที่บ้านอาหารชุมชน (Food Bank) และโครงการบริหารจัดการขยะมูลฝอยตาม Road map ของรัฐบาล ตลอดจนโครงการพัฒนาแหล่งน้ำในพื้นที่รอยต่อจังหวัดพิษณุโลก – จังหวัดสุโขทัย และจังหวัดอุตรดิตถ์ เพื่อเป็นการป้องกันและแก้ไขปัญหาการบุกรุกพื้นที่ป่าไม้ และปัญหาน้ำท่วมและภัยแล้งซ้ำซาก โดยการดำเนินงานที่ผ่านมาส่งผลให้ราษฎรในพื้นที่โดยเฉพาะพื้นที่อำเภอบางระกำ อำเภอพรหมพิราม จังหวัดพิษณุโลก อำเภอกงไกรลาศ จังหวัดสุโขทัย อำเภอพิชัย อำเภอตรอน จังหวัดอุตรดิตถ์ และพื้นที่ใกล้เคียง ได้รับผลกระทบจากปัญหาน้ำท่วมภัยแล้งซ้ำซาก ลดน้อยลง ประชาชนมีความพึงพอใจในการดำเนินงานดังกล่าว โดยเฉพาะโครงการ “บางระกำโมเดล” ซึ่งได้รับการสนับสนุนจากรัฐบาลมาโดยตลอด

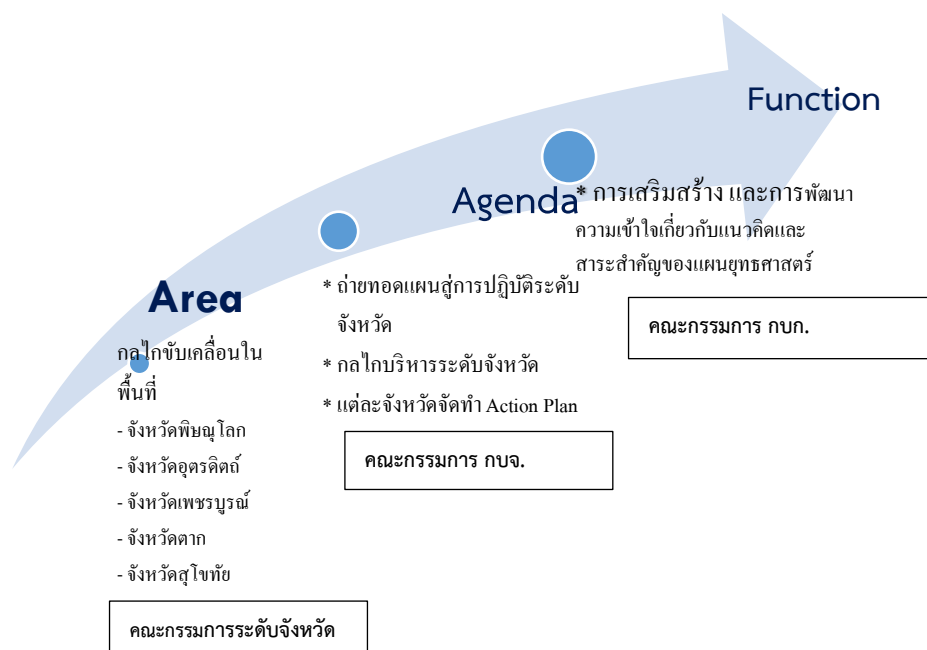
กลไกการขับเคลื่อนยุทธศาสตร์การพัฒนากลุ่มจังหวัด

การขับเคลื่อนแผนยุทธศาสตร์การพัฒนากลุ่มจังหวัด ระยะ ๒๐ ปี(พ.ศ. ๒๕๖๐ – ๒๕๗๙)จำเป็นต้องกำหนดกลไกการขับเคลื่อนอย่างเป็นรูปธรรมและเกิดสัมฤทธิ์ผล โดยบูรณาการการทำงานร่วมกันตั้งแต่ระดับบนจนถึงระดับล่างในภาคส่วนต่าง ๆ รวมทั้ง ภาคธุรกิจ องค์กรปกครองส่วนท้องถิ่น และประชาชน เพื่อระดมทรัพยากรร่วมบูรณาการขับเคลื่อนให้บังเกิด ผลสำเร็จเป็นรูปธรรม โดยมีคณะกรรมการบริหารกลุ่มจังหวัด

แผนพัฒนาท้องถิ่น (พ.ศ. ๒๕๖๑ – ๒๕๖๕)

โดยองค์การบริหารส่วนตำบลท่าฉนวน อำเภอกงไกรลาศ จังหวัดสุโขทัย

เป็นแกนกลางหลักในการอำนวยความสะดวกให้กับคณะกรรมการบริหารจังหวัด ซึ่งทำหน้าที่ถ่ายทอดแผนยุทธศาสตร์สู่การปฏิบัติในระดับจังหวัดอย่างเป็นลำดับขั้นดังต่อไปนี้



กลไกการขับเคลื่อนแผนยุทธศาสตร์การพัฒนากลุ่มจังหวัดภาคเหนือตอนล่าง ๑

นอกจากนี้ กลไกในการขับเคลื่อนแผนยุทธศาสตร์ให้เกิดผลสัมฤทธิ์อย่างเป็นรูปธรรมบรรลุตามเป้าหมายที่กำหนดไว้ร่วมกัน ยังมีขั้นตอนในการปฏิบัติงานในระดับพื้นที่ ดังต่อไปนี้

๑. ประชุมคณะกรรมการ กบก. ผลักดันให้มีงบประมาณเชิงบูรณาการภายในแต่ละจังหวัด เพื่อเป็นแกนหลักในการสนับสนุนความสำเร็จตามตัวชี้วัดของการพัฒนาร่วมกันตั้งแต่ต้นน้ำจนถึงปลายน้ำ

๒. ประชุมส่วนราชการเพื่อเชื่อมโยงสู่จังหวัด และถ่ายทอดแผนสู่การปฏิบัติไปยังหน่วยงานที่เกี่ยวข้อง

๓. คณะกรรมการ กบก.แต่ละจังหวัดนำแผนไปสู่การปฏิบัติ โดยร่วมมือกับภาคีเครือข่ายทุกระดับในการขับเคลื่อนแผนไปสู่การปฏิบัติตามบทบาทหน้าที่ความรับผิดชอบ บูรณาการสนับสนุนจากหน่วยงานราชการและภาคส่วนอื่น ๆ โดยเริ่มจากการร่วมคิด ร่วมวางแผน ร่วมลงมือปฏิบัติ โดยการมีส่วนร่วมจากทุกภาคส่วน ทั้งภาครัฐ องค์กรปกครองส่วนท้องถิ่น ภาคประชาชน ภาคเอกชน สถาบันการศึกษาให้มาร่วมแก้ไขปัญหาและสนับสนุนการพัฒนา

๔. กำหนดกลไกติดตามและประเมินผล เพื่อเป็นการรายงานความก้าวหน้าของการขับเคลื่อนแผนยุทธศาสตร์ โดยอาศัยการมีส่วนร่วมของหน่วยงานต่างๆในทุกระดับโดยดำเนินการในช่วงกลางแผนและปลายแผน เพื่อเป็นข้อมูลประกอบการพิจารณาแนวทางในการปรับปรุงหรือทบทวนแผนต่อไป โดยกำหนดกรอบระยะเวลาซึ่งอาจจะเป็นการติดตามและประเมินผลรายปีการติดตามและประเมินผลในระยะกลางแผนและการติดตามและประเมินผลในระยะปลายแผนฯทั้งนี้ ขึ้นอยู่กับความเหมาะสมของระยะเวลาและสถานการณ์ ณ ขณะนั้น โดยดำเนินงานติดตามและประเมินผล ๓ ระยะดังต่อไปนี้

๔.๑ ติดตามและประเมินผลประเด็นการขับเคลื่อนที่สำคัญ

๔.๒ ติดตามและประเมินผลระดับยุทธศาสตร์

๔.๓ ติดตามและประเมินผลภาพรวม

แผนพัฒนาท้องถิ่น (พ.ศ. ๒๕๖๑ - ๒๕๖๕)

โดยองค์การบริหารส่วนตำบลท่าฉนวน อำเภอองไทรลาค จังหวัดสุโขทัย

๕. ทบทวนแผนยุทธศาสตร์เป็นระยะอย่างต่อเนื่อง เนื่องจากสถานการณ์โลกและสถานการณ์ภายในประเทศมีการเปลี่ยนแปลงตลอดเวลา แผนยุทธศาสตร์เดิมอาจจะล้าสมัยและไม่เท่าทัน การเปลี่ยนแปลงที่เกิดขึ้น การทบทวนแผนจึงเป็นสิ่งที่จำเป็นต้องปฏิบัติตามสถานการณ์ ที่เปลี่ยนแปลงไป เพื่อให้แผนยุทธศาสตร์การพัฒนามีความทันสมัย และเป็นแนวทางในการพัฒนา ในระยะต่อไปอย่างเหมาะสม

ยุทธศาสตร์การพัฒนากลุ่มจังหวัดภาคเหนือตอนล่าง ๑

๑. วิสัยทัศน์(Vision)

เป็นศูนย์กลางการบริการสี่แยกอินโดจีน เชื่อมโยง เศรษฐกิจ สังคม และบริการของภูมิภาคสู่ความมั่นคง มั่งคั่ง และยั่งยืน (Regional Linkage Center for Economic Social and Services to Stability Prosperity Sustainability)

๒. พันธกิจ(Mission)

- ๒.๑ ยกระดับและเพิ่มขีดความสามารถทางเศรษฐกิจบนฐานการสร้างมูลค่าเพิ่มจากนวัตกรรม
- ๒.๒ การอนุรักษ์ ฟื้นฟูและการจัดการทรัพยากรธรรมชาติ สิ่งแวดล้อมและพลังงานเพื่อเป็นรากฐานในการพัฒนา
- ๒.๓ เสริมสร้างความมั่นคงทางสังคม วัฒนธรรมและยกระดับความเป็นอยู่เพื่อหนุนเสริมการเติบโตอย่างยั่งยืน
- ๒.๔ พัฒนาแหล่งท่องเที่ยวและการจัดการท่องเที่ยวที่หลากหลายบนฐานเศรษฐกิจสร้างสรรค์

๓. เป้าประสงค์เชิงยุทธศาสตร์ (Goal)

- ๓.๑ พัฒนาผลิตภาพทางการเกษตรมูลค่าสูงให้มีความสอดคล้องกับความต้องการของตลาดภายใต้มาตรฐานความปลอดภัยและมีความยั่งยืน
- ๓.๒ สร้างแหล่งท่องเที่ยวใหม่ และพัฒนาการท่องเที่ยวที่มีศักยภาพให้มีคุณภาพอย่างยั่งยืน มีมูลค่าสูงบนฐานนิเวศน์ ประวัติศาสตร์ และกิจกรรมสันตนาการ
- ๓.๓ เป็นศูนย์กลางการเชื่อมโยงโครงข่ายการขนส่งคมนาคมและระบบโลจิสติกส์จากกลุ่มภาคเหนือตอนล่าง ๑ สู่ภูมิภาคและอาเซียน
- ๓.๔ อนุรักษ์ฟื้นฟูและจัดการใช้ประโยชน์ทรัพยากรธรรมชาติ สิ่งแวดล้อมและพลังงานอย่างยั่งยืนบนฐานความสมบูรณ์ของระบบนิเวศน์
- ๓.๕ เป็นศูนย์กลางเสริมสร้างเศรษฐกิจฐานความรู้และเศรษฐกิจดิจิทัลเพื่อเพิ่มขีดความสามารถในการแข่งขันและเพิ่มรายได้ของภาคเหนือตอนล่าง
- ๓.๖ เป็นเมืองที่มีความมั่นคง มั่งคั่ง ประชาชนมีคุณภาพชีวิตที่ดีแบบบูรณาการอยู่ร่วมกันอย่างมีดุลยภาพและยั่งยืน

แผนพัฒนาท้องถิ่น (พ.ศ. ๒๕๖๑ - ๒๕๖๕)

โดยองค์การบริหารส่วนตำบลท่าฉนวน อำเภอองไทรลราช จังหวัดสุโขทัย

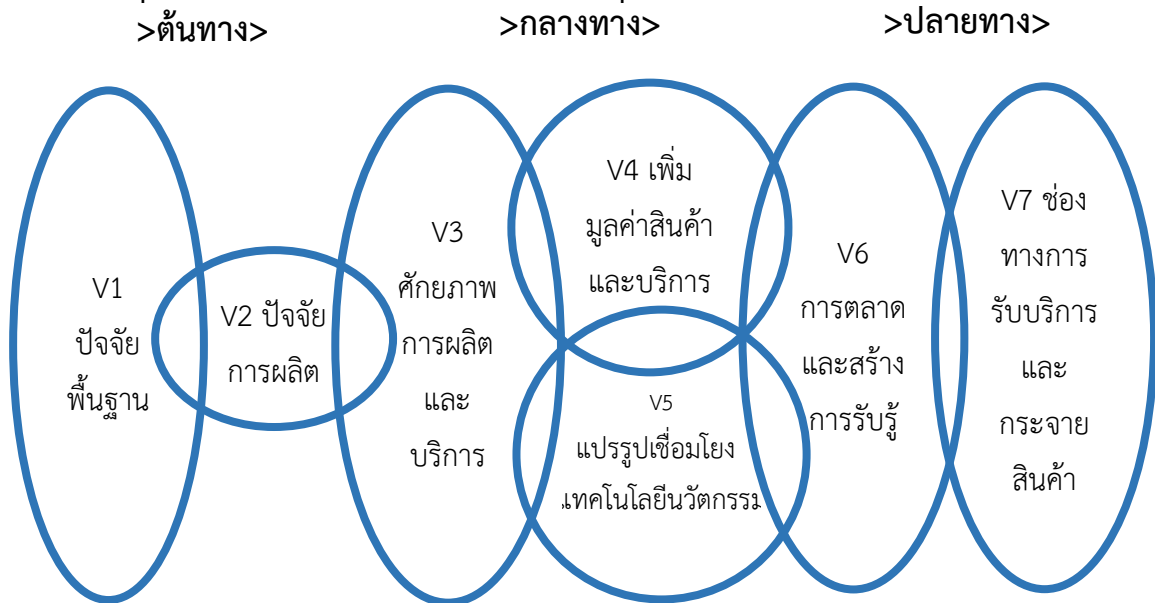
๔. ประเด็นยุทธศาสตร์(Strategic Issue)

- ยุทธศาสตร์ที่ ๑ พัฒนาอุตสาหกรรมเกษตรอัจฉริยะ อาหารปลอดภัยบนความต้องการของตลาด และส่งเสริมระบบตลาดอย่างยั่งยืน
- ยุทธศาสตร์ที่ ๒ สร้างสรรค์การท่องเที่ยวและบริการมูลค่าสูงบนฐานนิเวศน์และประวัติศาสตร์
- ยุทธศาสตร์ที่ ๓ ยกระดับโครงข่ายการขนส่งคมนาคมและระบบโลจิสติกส์จากกลุ่มภาคเหนือตอนล่าง ๑ สู่ภูมิภาคและอาเซียน
- ยุทธศาสตร์ที่ ๔ อนุรักษ์ ฟื้นฟูและจัดการใช้ประโยชน์ทรัพยากรธรรมชาติ สิ่งแวดล้อมและพลังงานอย่างยั่งยืน
- ยุทธศาสตร์ที่ ๕ เสริมสร้างเศรษฐกิจฐานความรู้และเศรษฐกิจดิจิทัลเพื่อเพิ่มขีดความสามารถในการแข่งขัน
- ยุทธศาสตร์ที่ ๖ เสริมสร้างความมั่นคงและยกระดับคุณภาพชีวิตแบบบูรณาการและหลากหลายมิติ

*** เกษตรอัจฉริยะ (Smart Farm) คือการทำเกษตรที่นำเอาระบบเทคโนโลยีเข้ามาช่วยในการบริหารจัดการดูแลการเพาะปลูก รวมไปถึงกระบวนการผลิต

ความเชื่อมโยงของแผนงานโครงการตามกรอบแนวคิด (Value Chain)

๕. ห่วงโซ่คุณค่า (Value chain) ของแต่ละประเด็นยุทธศาสตร์



ห่วงโซ่คุณค่า (Value chain)ของแต่ละประเด็นยุทธศาสตร์

ห่วงโซ่คุณค่า (Value chain) ของแต่ละประเด็นยุทธศาสตร์ประกอบด้วย

- ๑) พัฒนาโครงสร้างพื้นฐาน
- ๒) ยกระดับปัจจัยการผลิต
- ๓) เพิ่มศักยภาพการผลิตสินค้า บริการ
- ๔) เสริมมูลค่าสินค้าและบริการ
- ๕) เชื่อมโยงเทคโนโลยีและนวัตกรรม
- ๖) พัฒนาการตลาด และสร้างการรับรู้
- ๗) ขยายช่องทางและโอกาสกระจายสินค้า บริการ

๖. ตัวชี้วัดความสำเร็จตามเป้าหมายการพัฒนากลุ่มจังหวัด

๑. ร้อยละที่เพิ่มขึ้นของผลิตภัณฑ์มวลรวมกลุ่มจังหวัดภาคเกษตรและอุตสาหกรรม
๒. จำนวนกลุ่มผู้ผลิตสินค้าเกษตรปลอดภัยเพิ่มขึ้น
๓. จำนวนผลิตภัณฑ์ชุมชนที่ได้รับมาตรฐานเพิ่มขึ้น
๔. จำนวนพื้นที่ ผลิตสินค้าเกษตรปลอดภัยเพิ่มขึ้น
๕. ร้อยละที่เพิ่มขึ้นของการขยายตัวทางเศรษฐกิจ
๖. ร้อยละที่เพิ่มขึ้นของมูลค่าการค้าชายแดน
๗. จำนวนเครือข่ายการค้า การลงทุน กับประเทศอินโดจีนและสมาชิกอาเซียนเพิ่มขึ้น
๘. ระยะทางที่ได้รับการปรับปรุง ขยายเพื่อเชื่อมโยง/เข้าถึงแหล่งท่องเที่ยว เขตพื้นที่เศรษฐกิจ และการค้าชายแดนเพิ่มขึ้น
๙. ความพึงพอใจของนักท่องเที่ยว ผู้ประกอบการ นักลงทุนในกลุ่มเดินทางเข้าถึงแหล่งท่องเที่ยว พื้นที่เศรษฐกิจ เขตการค้าชายแดน
๑๐. ร้อยละที่เพิ่มขึ้นของรายได้จากการท่องเที่ยว
๑๑. จำนวนที่เพิ่มขึ้นของแหล่งท่องเที่ยวที่ได้รับมาตรฐาน
๑๒. จำนวนที่เพิ่มขึ้นของนักท่องเที่ยว
๑๓. ร้อยละที่เพิ่มขึ้นของพื้นที่ป่าและแหล่งน้ำที่สามารถรองรับเกษตร
๑๔. จำนวนหมู่บ้าน/ชุมชนที่มีส่วนร่วมการอนุรักษ์ฟื้นฟูทรัพยากรธรรมชาติและสิ่งแวดล้อม
๑๕. จำนวนหมู่บ้าน/ชุมชนที่ได้รับการพัฒนาองค์ความรู้ การอนุรักษ์ฟื้นฟูทรัพยากรธรรมชาติและสิ่งแวดล้อม
๑๖. จำนวนเครือข่ายหมู่บ้านที่มีการอนุรักษ์ฟื้นฟูทรัพยากรธรรมชาติและสิ่งแวดล้อม
๑๗. จำนวนพื้นที่ที่ได้รับการอนุรักษ์ พื้นที่ทรัพยากรธรรมชาติและสิ่งแวดล้อม
๑๘. ร้อยละความพึงพอใจที่เพิ่มขึ้นของประชาชนที่มีต่อการดำเนินโครงการ

ข้อมูลประกอบกราฟตัวชี้วัดการพัฒนา กลุ่มจังหวัดภาคเหนือตอนล่าง ๑

แสดงข้อมูลประกอบกราฟตัวชี้วัดการพัฒนา กลุ่มจังหวัดภาคเหนือตอนล่าง ๑

ตัวชี้วัด	ประเทศ	ภาคเหนือตอนล่าง ๑	หน่วย
ขนาดเศรษฐกิจกลุ่มจังหวัด	๓๕๒,๙๐๗.๒๐	๒๙๔,๕๔๔.๑๘	ล้านบาท
ขนาดเศรษฐกิจภาคการเกษตร	๗๖,๔๙๘.๘๓	๑๑๔,๙๖๕.๒๐	ล้านบาท
ขนาดเศรษฐกิจภาคอุตสาหกรรม	๘๐,๘๘๗.๐๗	๓๔,๐๔๑.๙๓	ล้านบาท
ขนาดเศรษฐกิจภาคการบริการ	๑๘๘,๑๘๑.๖๘	๑๔๕,๕๓๗.๐๔	ล้านบาท
อัตราการขยายตัวมูลค่าผลิตภัณฑ์กลุ่มจังหวัด	๑.๐๓	๐.๒๑	ร้อยละ
อัตราการขยายตัวภาคเกษตร	๐.๐๓	-๐.๓๘	ร้อยละ
อัตราการขยายตัวภาคอุตสาหกรรม	๐.๒๔	-๒.๕๗	ร้อยละ
มูลค่าผลิตภัณฑ์กลุ่มจังหวัดเฉลี่ยต่อหัว	๑๑๑,๑๗๒.๓๙	๘๖,๓๓๕.๙๒	บาท/คน
ผลิตภาพแรงงาน	๑๑๐,๖๒๒.๐๒	๗๙,๘๓๕.๐๑	บาท/คน
อัตราการขยายตัวของผลิตภาพแรงงาน	๐.๗๐	๐.๗๙	ร้อยละ
อัตราการว่างงาน	๐.๘๓	๐.๕๕	ร้อยละ
รายได้การท่องเที่ยว	๒๐,๔๐๕.๑๙	๒๐,๐๐๑.๔๕	ล้านบาท
อัตราการขยายตัวรายได้ท่องเที่ยว	๑๓.๑๐	๑๔.๘๑	ร้อยละ

(๑) ขนาดเศรษฐกิจกลุ่มจังหวัด

กลุ่มจังหวัดภาคเหนือตอนล่าง ๑ มีขนาดเศรษฐกิจ มูลค่า ๒๙๔,๕๔๔.๑๘ ล้านบาท ค่าเฉลี่ยต่ำกว่าระดับประเทศ ซึ่งระดับประเทศมีมูลค่า ๓๕๒,๙๐๗.๒๐ ล้านบาท กลุ่มจังหวัดภาคเหนือตอนล่าง ๑ มีขนาดเศรษฐกิจเป็นอันดับที่ ๑๓ จาก ๑๘ กลุ่มจังหวัด

(๒) ขนาดเศรษฐกิจภาคการเกษตร

กลุ่มจังหวัดภาคเหนือตอนล่าง ๑ มีขนาดเศรษฐกิจภาคการเกษตรมูลค่า ๑๑๔,๙๖๕.๒๐ ล้านบาท ซึ่งค่าเฉลี่ยสูงกว่าระดับประเทศค่อนข้างมาก ถึง ๒๓,๔๖๖.๓๗ ล้านบาท (ระดับประเทศ มีมูลค่า ๗๖,๔๙๘.๘๓ ล้านบาท) สูงเป็นอันดับที่ ๔ ของกลุ่มจังหวัดทั้ง ๑๘ กลุ่ม ซึ่งสะท้อนว่ากลุ่มจังหวัดมีศักยภาพในภาคการเกษตรเป็นสำคัญ จึงควรเร่งพัฒนาสร้างมูลค่าเพิ่มภาคเกษตรกรรม

แผนพัฒนาท้องถิ่น (พ.ศ. ๒๕๖๑ - ๒๕๖๕)

โดยองค์การบริหารส่วนตำบลท่าฉนวน อำเภอองไทรลราช จังหวัดสุโขทัย

(๓) ขนาดเศรษฐกิจภาคอุตสาหกรรม

ขนาดเศรษฐกิจภาคอุตสาหกรรมของกลุ่มจังหวัดภาคเหนือตอนล่าง ๑ มีมูลค่า ๓๔,๐๔๑.๙๓ ล้านบาท ต่ำกว่าค่าเฉลี่ยระดับประเทศมาก (ระดับประเทศ มีมูลค่า ๘๐,๘๘๗.๐๗ ล้านบาท) และค่าเฉลี่ยอยู่เป็นอันดับที่ ๑๔ จาก ๑๘ กลุ่มจังหวัด อัตราการเจริญเติบโตภาคอุตสาหกรรมลดตัวลงเป็นอย่างมาก จึงควรเร่งพัฒนาภาคอุตสาหกรรมให้ฟื้นตัว

(๔) ขนาดเศรษฐกิจภาคการบริการ

กลุ่มจังหวัดภาคเหนือตอนล่าง ๑ มีขนาดเศรษฐกิจภาคการบริการมูลค่า ๑๔๕,๕๓๗.๐๔ ล้านบาท ต่ำกว่าค่าเฉลี่ยระดับประเทศ จำนวน ๔๒,๖๔๔.๖๔ ล้านบาท (ระดับประเทศ มีมูลค่า ๑๘๘,๑๘๑.๖๘ ล้านบาท) และค่าเฉลี่ยอยู่เป็นอันดับที่ ๑๒ จาก ๑๘ กลุ่มจังหวัด ควรเร่งพัฒนาสร้างมูลค่าเพิ่มของสาขาบริการ รวมทั้งการพัฒนาทักษะฝีมือแรงงานให้มีประสิทธิภาพ

(๕) อัตราการขยายตัวมูลค่าผลิตภัณฑ์กลุ่มจังหวัด

กลุ่มจังหวัดภาคเหนือตอนล่าง ๑ มีอัตราการขยายตัวมูลค่าผลิตภัณฑ์กลุ่มจังหวัดร้อยละ ๐.๒๑ ซึ่งต่ำกว่าค่ากลางของประเทศ เมื่อเปรียบเทียบกับกลุ่มจังหวัดอื่น พบว่าอยู่ในอันดับที่ ๑๒ ของกลุ่มจังหวัดทั้งหมดสะท้อนให้เห็นว่าเศรษฐกิจของกลุ่มจังหวัดภาคเหนือตอนล่าง ๑ ตกต่ำมากเมื่อเทียบกับค่าเฉลี่ยระดับประเทศ (ร้อยละ ๑.๐๓)

(๖) อัตราการขยายตัวภาคเกษตร

อัตราการขยายตัวภาคเกษตรของกลุ่มจังหวัดภาคเหนือตอนล่าง ๑ อยู่ที่ร้อยละ - ๐.๓๘ ซึ่งต่ำกว่าค่าเฉลี่ยระดับประเทศ(ร้อยละ ๐.๐๓) เมื่อเปรียบเทียบกับกลุ่มจังหวัดอื่น พบว่าอัตราการขยายตัวภาคเกษตรอยู่ในอันดับที่ ๑๑ ของกลุ่มจังหวัดทั้งหมดแต่ยังถือว่ามีความเจริญเติบโตสูงกว่าระดับประเทศ

(๗) อัตราการขยายตัวภาคอุตสาหกรรม อัตราการขยายตัวภาคอุตสาหกรรมของกลุ่มจังหวัดภาคเหนือตอนล่าง ๑ อยู่ที่ร้อยละ - ๒.๕๗ ซึ่งต่ำกว่าค่าเฉลี่ยระดับประเทศมาก(ร้อยละ ๐.๒๔) เมื่อเปรียบเทียบกับกลุ่มจังหวัดอื่น พบว่าอัตราการขยายตัวภาคอุตสาหกรรมอยู่ในอันดับที่ ๑๕ ของกลุ่มจังหวัดทั้งหมด ในปี พ.ศ.๒๕๕๖ กลุ่มจังหวัดภาคเหนือตอนล่าง ๑ มีมูลค่าผลิตภัณฑ์มวลรวมภาคการเกษตรในสาขาอุตสาหกรรม มูลค่า ๒๗,๔๓๗ ล้านบาท ลดลงจากปี พ.ศ.๒๕๕๕ จำนวน ๖๕๑ ล้านบาทหรือลดลงร้อยละ ๒.๔๖ สะท้อนให้เห็นว่าศักยภาพการผลิตภาคอุตสาหกรรมลดลง จึงควรเร่งพัฒนาภาคอุตสาหกรรมให้ฟื้นตัวเร่งพัฒนาสร้างมูลค่าเพิ่มด้านอุตสาหกรรมการเกษตรโดยเน้นการพัฒนาผลิตภัณฑ์แปรรูปต่าง ๆ ที่เชื่อมโยงกับผลผลิตทางการเกษตรในพื้นที่

(๘) มูลค่าผลิตภัณฑ์กลุ่มจังหวัดเฉลี่ยต่อหัว

มูลค่าผลิตภัณฑ์กลุ่มจังหวัดเฉลี่ยต่อหัวของกลุ่มจังหวัดภาคเหนือตอนล่าง ๑ เท่ากับ ๘๖,๓๓๕.๙๒ บาท/คน ซึ่งต่ำกว่าค่าเฉลี่ยระดับประเทศ(๑๑๑,๑๗๒.๓๙ บาท/คน) เมื่อเปรียบเทียบกับกลุ่ม

จังหวัดอื่น พบว่า กลุ่มจังหวัดภาคเหนือตอนล่าง ๑ มีมูลค่าผลิตภัณฑ์กลุ่มจังหวัดเฉลี่ยต่อหัวอยู่อันดับที่ ๑๒ ของกลุ่มจังหวัดทั้งหมด

(๙) ผลิตภาพแรงงาน

ผลิตภาพแรงงานของกลุ่มจังหวัดภาคเหนือตอนล่าง ๑ อยู่ที่ ๗๙,๘๓๕.๐๑ บาท/คน ต่ำกว่า ค่าเฉลี่ยผลิตภาพแรงงานทั้งประเทศ (๑๑๐,๖๒๒.๐๒ บาท/คน) แรงงานส่วนใหญ่ของกลุ่มจังหวัดภาคเหนือตอนล่าง ๑ อยู่ในภาคเกษตร เมื่อเปรียบเทียบกับกลุ่มจังหวัดอื่น พบว่า กลุ่มจังหวัดภาคเหนือตอนล่าง ๑ มีผลิตภาพแรงงานอยู่อันดับที่ ๑๓ ของกลุ่มจังหวัดทั้งหมด

(๑๐) อัตราการขยายตัวของผลิตภาพแรงงาน

กลุ่มจังหวัดภาคเหนือตอนล่าง ๑ มีอัตราการขยายตัวของผลิตภาพแรงงานสูงกว่าค่าเฉลี่ยระดับประเทศ โดยของกลุ่มจังหวัดภาคเหนือตอนล่าง ๑ อัตราการขยายตัวร้อยละ ๐.๗๙ ส่วนอัตราการขยายตัวของประเทศร้อยละ ๐.๗๐ เมื่อเปรียบเทียบกับกลุ่มจังหวัดอื่น พบว่า กลุ่มจังหวัดภาคเหนือตอนล่าง ๑ มีอัตราการขยายตัวของผลิตภาพแรงงานอยู่อันดับที่ ๙ ของกลุ่มจังหวัดทั้งหมด

(๑๑) อัตราการว่างงาน

กลุ่มจังหวัดภาคเหนือตอนล่าง ๑ มีอัตราการว่างงาน ร้อยละ ๐.๕๕ ซึ่งดีกว่าค่าเฉลี่ยระดับประเทศที่มีอัตราการว่างงานถึง ร้อยละ ๐.๘๓ เมื่อเปรียบเทียบกับกลุ่มจังหวัดอื่น พบว่า กลุ่มจังหวัดภาคเหนือตอนล่าง ๑ มีอัตราการว่างงานอยู่อันดับที่ ๑๕ ของกลุ่มจังหวัดทั้งหมด

(๑๒) รายได้การท่องเที่ยว

กลุ่มจังหวัดภาคเหนือตอนล่าง ๑ มีรายได้จากการท่องเที่ยว มูลค่า ๒๐,๐๐๑.๔๕ ล้านบาท สูงกว่าค่าเฉลี่ยระดับประเทศ (๒๐,๔๐๕.๑๙ ล้านบาท) แสดงให้เห็นว่ากลุ่มจังหวัดมีศักยภาพในการดึงดูดนักท่องเที่ยวให้เข้ามาในกลุ่มจังหวัด ซึ่งมีแหล่งท่องเที่ยวที่หลากหลายรูปแบบทั้งทางธรรมชาติ ประวัติศาสตร์ ศิลปวัฒนธรรม และประเพณี จึงควรยกระดับมาตรฐานการให้บริการแก่นักท่องเที่ยว และพัฒนาแหล่งท่องเที่ยวที่สำคัญให้มีความพร้อมรองรับนักท่องเที่ยวที่เข้ามาอย่างต่อเนื่อง เมื่อเปรียบเทียบกับกลุ่มจังหวัดอื่น พบว่า กลุ่มจังหวัดภาคเหนือตอนล่าง ๑ มีรายได้การท่องเที่ยวอยู่อันดับที่ ๑๐ ของกลุ่มจังหวัดทั้งหมด

(๑๓) อัตราการขยายตัวรายได้ท่องเที่ยว

กลุ่มจังหวัดภาคเหนือตอนล่าง ๑ มีอัตราการขยายตัวรายได้จากการท่องเที่ยวร้อยละ ๑๔.๘๑ สูงกว่าค่าเฉลี่ยระดับประเทศ (ร้อยละ ๑๓.๑๐) อัตราการขยายตัวรายได้ท่องเที่ยวของกลุ่มจังหวัดภาคเหนือตอนล่าง ๑ เมื่อเปรียบเทียบกับกลุ่มจังหวัดอื่น พบว่า กลุ่มจังหวัดภาคเหนือตอนล่าง ๑ มีอัตราการขยายตัวรายได้ท่องเที่ยวอยู่อันดับที่ ๘ ของกลุ่มจังหวัดทั้งหมด กลุ่มจังหวัดภาคเหนือตอนล่าง ๑ ต้องเพิ่มศักยภาพด้านการท่องเที่ยว พัฒนาต่อยอดสินค้าหรือบริการที่เกี่ยวข้องกับการท่องเที่ยวในเชิงสร้างสรรค์ เพื่อเพิ่มมูลค่ายกระดับรายได้ของการท่องเที่ยว

กำหนดสถานะของกลุ่มจังหวัด แนวโน้มและทิศทางการพัฒนาประเด็นสำคัญ ดังนี้

แผนพัฒนาท้องถิ่น (พ.ศ. ๒๕๖๑ - ๒๕๖๕)

โดยองค์การบริหารส่วนตำบลท่าฉนวน อำเภอองไทรลราช จังหวัดสุโขทัย

- (๑) การพัฒนาเกษตรปลอดภัยและเกษตรแปรรูปหลากหลาย
- (๒) การสร้างธุรกิจท่องเที่ยวสร้างสรรค์และบริการมูลค่าสูง
- (๓) การค้าชายแดนเพิ่มมูลค่าสูง
- (๔) อุตสาหกรรมแปรรูปที่สร้างสรรค์และเพิ่มมูลค่าสูง
- (๕) การเชื่อมโยงระบบขนส่ง Logistics เพื่อพัฒนาโครงสร้างพื้นฐานในการสนับสนุนการเกษตรและท่องเที่ยว
- (๖) การรักษาความอุดมสมบูรณ์ทรัพยากรธรรมชาติ และสิ่งแวดล้อม
- (๗) การเตรียมความพร้อมเข้าสู่สังคมผู้สูงอายุ

๗. ปัจจัยความสำเร็จของการพัฒนา(Key Success Factor: KSF)

๗.๑ กลไกขับเคลื่อนเศรษฐกิจเพื่อความมั่นคงอาชีพการมีส่วนร่วมผ่านกลไกสำคัญภาคเอกชน ที่ต้องสนับสนุนด้านเศรษฐกิจและเชื่อมโยงกับภาคเอกชนที่รับผิดชอบการจัดการสิ่งแวดล้อมและพลังงาน

๗.๒ การนำเทคโนโลยีและนวัตกรรมสู่การพัฒนาเศรษฐกิจมูลค่าสูง

๗.๓ การพัฒนาการศึกษา ทรัพยากรมนุษย์ที่ต้องการขับเคลื่อนและหนุนเสริมอย่างต่อเนื่อง เพื่อรองรับการเปลี่ยนแปลงในการพัฒนาเศรษฐกิจและสังคม

๗.๔ การเชื่อมโยงทางเศรษฐกิจ สังคมวัฒนธรรมกับประเทศเพื่อนบ้านเพื่อรองรับและการขยายความเติบโตทางเศรษฐกิจและสังคมในบริบทอาเซียน

๘. แนวทางการพัฒนากลุ่มจังหวัดภาคเหนือตอนล่าง ๑

กลุ่มจังหวัดภาคเหนือตอนเหนือล่าง ๑ ประกอบด้วย ๕ จังหวัด คือ พิษณุโลก ตาก อุตรดิตถ์ สุโขทัย และเพชรบูรณ์ มีศักยภาพเป็นแหล่งผลิตทางการเกษตร คือ ข้าว ข้าวโพดเลี้ยงสัตว์ อ้อยโรงงาน มันสำปะหลัง ถั่วเหลือง และไม้ผลที่จังหวัดอุตรดิตถ์ นอกจากนี้ยังเป็นศูนย์กลางเชื่อมโยงกับประเทศเพื่อนบ้าน ตามแนวพัฒนา East-West Economic Corridor โดยมีจังหวัดพิษณุโลกเป็นเมืองศูนย์กลางความเจริญรองรับการเป็นศูนย์กลางบริการสีเขียวอินโดจีน มีแหล่งท่องเที่ยวที่เป็นมรดกโลก เขิงประวัติศาสตร์สุโขทัย และศรีสัชนาลัยจังหวัดสุโขทัย แหล่งท่องเที่ยวเชิงธรรมชาติและเชิงนิเวศน์และประเพณีวัฒนธรรมที่เป็นเอกลักษณ์ อาทิประเพณีอัฐมพระดำน้ำของจังหวัดเพชรบูรณ์ สำหรับบริการพื้นฐานมีโครงข่ายคมนาคมทั้งการขนส่งทางอากาศ ทางบก และทางรถไฟที่สนับสนุนการขนส่งผู้โดยสารและสินค้า มีแหล่งเก็บกักน้ำขนาดใหญ่ ๓ แห่ง คือ เขื่อนภูมิพลจังหวัดตาก เขื่อนสิริกิติ์ จังหวัดอุตรดิตถ์ และเขื่อนแควน้อยจังหวัดพิษณุโลก มีสถาบันการศึกษาระดับอุดมศึกษาที่มีศักยภาพในการพัฒนาทรัพยากรมนุษย์และองค์ความรู้ในการพัฒนาพื้นที่ทิศทางการพัฒนากลุ่มจังหวัดภาคเหนือตอนล่าง ๑ เน้นการเสริมจุดแข็งที่มีศักยภาพทางการเกษตร และการท่องเที่ยวโดยต่อยอดการพัฒนาด้วยฐานความรู้และเทคโนโลยีการเพิ่มประสิทธิภาพการผลิตและการสร้างมูลค่าเพิ่มให้ผลผลิตเดิม พร้อมทั้งแก้ไขจุดอ่อนด้านการผลิต ทรัพยากรมนุษย์ และการบริหารจัดการทรัพยากรธรรมชาติ ตลอดจนการใช้โอกาส ด้านศักยภาพที่ตั้งที่สามารถเชื่อมโยงระหว่างภาคและเชื่อมโยงการพัฒนาตาม North-South Economic Corridor และ East-West Economic Corridor และประตูเชื่อมโยงชายแดนสาธารณรัฐแห่งสหภาพเมียนมาร์ที่จังหวัดตากและสาธารณรัฐประชาธิปไตยประชาชนลาวที่จังหวัดอุตรดิตถ์ โดยมีแนวทางการพัฒนาที่สำคัญ ดังนี้

แผนพัฒนาท้องถิ่น (พ.ศ. ๒๕๖๑ - ๒๕๖๕)

โดยองค์การบริหารส่วนตำบลท่าฉนวน อำเภอองไทรลาค จังหวัดสุโขทัย

(๑) สนับสนุนการสร้างมูลค่าเพิ่มของฐานการผลิตทางการเกษตรและอุตสาหกรรมแปรรูปสินค้าเกษตร มุ่งเน้นให้ภาคเกษตรและอุตสาหกรรมเป็นฐานการสร้างรายได้ให้กับกลุ่มจังหวัดได้อย่างยั่งยืน โดยสนับสนุนแนวทางการผลิตเกษตรปลอดภัย เกษตรอินทรีย์ และการแปรรูปผลผลิตทางการเกษตรเพื่อสร้างมูลค่าเพิ่ม พัฒนาระบบ Logistics สำหรับสินค้าเกษตร และอุตสาหกรรมแปรรูปสินค้าเกษตรที่มีประสิทธิภาพสนับสนุนการพัฒนาการผลิตพลังงานทดแทนจากพืช รวมถึงสนับสนุนให้มีการศึกษาวิจัยเพื่อพัฒนาผลิตภัณฑ์ด้านการเกษตรและอุตสาหกรรมแปรรูปสินค้าเกษตรให้ตรงกับความต้องการของตลาด

(๒) พัฒนาเพื่อเป็นศูนย์กลางการค้า การบริการ เชื่อมโยงภายในกลุ่มจังหวัด ภาค และประเทศเพื่อนบ้าน ให้ความสำคัญกับการสร้างโอกาสให้เกิดการขยายตัว และการเชื่อมโยงทางการทางค้าและการบริการภายในกลุ่มจังหวัด ภาค และกับประเทศเพื่อนบ้าน โดยพัฒนาสิ่งอำนวยความสะดวก และระบบ Logistics เพื่อสนับสนุนการค้าและการบริการ โดยมีจังหวัดพิษณุโลกเป็นศูนย์กลางการคมนาคมเชื่อมโยงสนับสนุนธุรกิจบริการใหม่ที่มีศักยภาพ อาทิ ธุรกิจบริการสุขภาพ เพื่อเป็นแหล่งรายได้ใหม่ของกลุ่มจังหวัดพัฒนาศักยภาพของผู้ประกอบการ และบุคลากรของกลุ่มจังหวัด เพื่อรองรับการเป็นศูนย์กลางการบริการสีเขียวอินโดจีน และเสริมสร้างความร่วมมือในระดับพื้นที่เพื่อขยายการค้าชายแดน

(๓) สร้างคุณค่า (Value Creation) การท่องเที่ยวและผลิตภัณฑ์ท้องถิ่นของกลุ่มจังหวัด เพื่อยกระดับการท่องเที่ยวและผลิตภัณฑ์ท้องถิ่นให้เป็นแหล่งรายได้ที่สำคัญของกลุ่มจังหวัด โดยการฟื้นฟูและพัฒนาทรัพยากรการท่องเที่ยวของกลุ่มจังหวัดให้เป็นเอกลักษณ์และเป็นที่ยึดเหนี่ยวของนักท่องเที่ยวทั้งไทยและต่างชาติส่งเสริมพัฒนาด้านการบริหารจัดการการท่องเที่ยวทั้งการพัฒนาและเชื่อมโยงแหล่งท่องเที่ยว การตลาดและบุคลากร สร้างความปลอดภัยและมาตรฐานของการท่องเที่ยวด้านที่พัก อาหาร และการเดินทาง รวมทั้งความปลอดภัยในชีวิตและทรัพย์สินของนักท่องเที่ยว รวมถึงการพัฒนาองค์ความรู้การศึกษาวิจัยเพื่อสร้างคุณค่าของทรัพยากรการท่องเที่ยว และผลิตภัณฑ์ท้องถิ่น

(๔) บริหารจัดการทรัพยากรธรรมชาติอย่างยั่งยืน ที่มุ่งเน้นการสร้างสมดุลของระบบนิเวศ เพื่อสนับสนุนการผลิตและคุณภาพชีวิตอย่างยั่งยืน โดยให้ความสำคัญกับการพัฒนาแหล่งน้ำ และการบริหารจัดการน้ำให้ทั่วถึงและเป็นระบบ เพิ่มสมรรถนะแหล่งกักเก็บน้ำเดิม และแหล่งกักเก็บน้ำใหม่ ตามศักยภาพและความจำเป็นของพื้นที่ ส่งเสริมการอนุรักษ์ทรัพยากรดิน น้ำ ป่าไม้ โดยการมีส่วนร่วมของชุมชนตลอดจนพัฒนาระบบเตือนภัยในพื้นที่เสี่ยงภัย ทั้งดินถล่ม ภัยแล้ง และอุทกภัย

(๕) การเตรียมความพร้อมเข้าสู่สังคมผู้สูงอายุเพื่อสร้างคุณภาพชีวิตที่ดี ในการรองรับการเข้าสู่สังคมผู้สูงอายุโดยมีการวางมาตรการสร้างศักยภาพการพึ่งพาตนเองให้ผู้สูงอายุและระบบสังคมมั่นคงธุรกิจ บริการ และนวัตกรรมดูแลผู้สูงอายุและสร้างความเข้มแข็งให้กับสถาบันครอบครัวและชุมชน เพื่อให้ชุมชนเข้ามา มีบทบาทในการจัดสวัสดิการได้อย่างยั่งยืนและเป็นโครงข่ายการคุ้มครองของสังคมให้กับผู้สูงอายุที่จะเกิดขึ้นในอนาคตที่จะนำไปสู่การสร้างและพัฒนาคุณภาพชีวิตที่ดีกับผู้สูงอายุ

 แผนพัฒนาจังหวัดสุโขทัย (พ.ศ. ๒๕๖๑ - ๒๕๖๕) ฉบับทบทวนประจำปีงบประมาณ พ.ศ. ๒๕๖๓

ข้อมูลพื้นฐานเพื่อการพัฒนาจังหวัดสุโขทัย

สภาพทั่วไปและสถานการณ์การพัฒนาจังหวัดสุโขทัย																																															
ด้านกายภาพ																																															
ที่ตั้งและขนาดพื้นที่	จังหวัดสุโขทัยตั้งอยู่ภาคเหนือตอนล่างของประเทศไทย ห่างจากกรุงเทพมหานครตามระยะทางหลวงแผ่นดินประมาณ ๔๔๐ กิโลเมตร มีเนื้อที่ประมาณ ๖,๕๙๖.๐๙๒ ตารางกิโลเมตร หรือประมาณ ๔,๑๒๒,๕๕๗ ไร่																																														
อาณาเขตติดต่อ	<p>ทิศเหนือ เขตอำเภอศรีสำลย์ ติดต่อกับ อำเภอวังชิ้น อำเภอสูงเม่น จังหวัดแพร่ และอำเภอลับแล จังหวัดอุตรดิตถ์</p> <p>ทิศใต้ เขตอำเภอศรีมาศ อำเภอกงไกรลาศ ติดต่อกับ อำเภอพรานกระต่าย จังหวัดกำแพงเพชร และอำเภอบางระกำ จังหวัดพิษณุโลก</p> <p>ทิศตะวันออก เขตอำเภอกงไกรลาศ อำเภอศรีสำโรง และอำเภอสวรรคโลก ติดต่อกับอำเภอพรหมพิราม อำเภอเมืองพิษณุโลก จังหวัดพิษณุโลก และอำเภอพิชัย จังหวัดอุตรดิตถ์</p> <p>ทิศตะวันตก เขตอำเภอบานตางลานหอย และอำเภอทุ่งเสลี่ยม ติดต่อกับ อำเภอเมืองตาก อำเภอปานตางจังหวัดตาก และอำเภอเถิน จังหวัดลำปาง</p>																																														
ลักษณะภูมิประเทศ	ตอนเหนือเป็นที่ราบสูงมีภูเขาทอดแนวยาวทางทิศตะวันตก พื้นที่ตอนกลางเป็นที่ราบและตอนใต้เป็นที่ราบสูง มีแม่น้ำไหลผ่านจากเหนือลงใต้ โดยผ่านพื้นที่อำเภอศรีสำลย์ สวรรคโลก ศรีสำโรง เมืองสุโขทัย และอำเภอกงไกรลาศ เป็นระยะทางประมาณ ๑๗๐ กิโลเมตร จังหวัดสุโขทัยมีภูเขาที่สูงที่สุด คือ เขาหลวง ซึ่งยอดเขามีความสูง ๑,๒๐๐ เมตร จากระดับน้ำทะเล																																														
ลักษณะภูมิอากาศ	<ul style="list-style-type: none"> • ฤดูร้อน ระหว่างกลางเดือนกุมภาพันธ์ ถึงกลางเดือนพฤษภาคม (อากาศร้อน อุณหภูมิระหว่าง ๓๕.๐ - ๓๙.๙ องศาเซลเซียส และอากาศร้อนจัด ตั้งแต่ ๔๐ องศาเซลเซียสขึ้นไป) • ฤดูฝน ระหว่างกลางเดือนพฤษภาคมถึงกลางเดือนตุลาคม (ฝนเล็กน้อยปริมาณฝนระหว่าง ๐.๑ - ๑๐.๐ มิลลิเมตร ฝนปานกลาง ปริมาณฝนระหว่าง ๑๐.๑ - ๓๕.๐ มิลลิเมตร ฝนหนัก ปริมาณฝนระหว่าง ๓๕.๑ - ๙๐.๐ มิลลิเมตร ฝนหนักมาก ปริมาณฝนตั้งแต่ ๙๐.๑ มิลลิเมตร ขึ้นไป) • ฤดูหนาว ระหว่างกลางเดือนตุลาคมถึงกลางเดือนกุมภาพันธ์ (อากาศหนาวจัด อุณหภูมิต่ำกว่า ๘ องศาเซลเซียส อากาศหนาว อุณหภูมิระหว่าง ๘.๐ - ๑๕.๙ องศาเซลเซียส อากาศเย็น อุณหภูมิระหว่าง ๑๖.๐ - ๒๒.๙ องศาเซลเซียส) 																																														
ข้อมูลการปกครอง	<p>เขตการปกครองออกเป็น ๙ อำเภอ ๘๔ ตำบล ๘๔๓ หมู่บ้าน มีองค์กรปกครองส่วนท้องถิ่นในพื้นที่ จำนวน ๙๑ แห่ง ประกอบด้วย องค์การบริหารส่วนจังหวัด ๑ แห่ง เทศบาลเมือง ๓ แห่ง เทศบาลตำบล ๑๘ แห่ง และองค์การบริหารส่วนตำบล ๖๙ แห่ง</p> <table border="1" style="width: 100%; border-collapse: collapse; text-align: center;"> <thead> <tr> <th style="width: 10%;">อำเภอ</th> <th style="width: 10%;">เนื้อที่ (ตร.กม.)</th> <th style="width: 10%;">จำนวน ตำบล</th> <th style="width: 10%;">จำนวน หมู่บ้าน</th> <th style="width: 10%;">จำนวน อบจ.</th> <th style="width: 10%;">จำนวน เทศบาล เมือง</th> <th style="width: 10%;">จำนวน เทศบาล ตำบล</th> <th style="width: 10%;">จำนวน อบต.</th> </tr> </thead> <tbody> <tr> <td>เมืองสุโขทัย</td> <td>๕๘๑.๔๗๔</td> <td>๙</td> <td>๘๖</td> <td>๑</td> <td>๑</td> <td>๓</td> <td>๘</td> </tr> <tr> <td>สวรรคโลก</td> <td>๕๘๖.๑๙๒</td> <td>๑๓</td> <td>๑๑๗</td> <td>-</td> <td>๑</td> <td>๔</td> <td>๘</td> </tr> <tr> <td>ศรีสำโรง</td> <td>๕๖๕.๗๓๑</td> <td>๑๓</td> <td>๑๑๘</td> <td>-</td> <td>-</td> <td>๑</td> <td>๑๒</td> </tr> <tr> <td>ศรีสำลย์</td> <td>๒,๐๕๐.๕๑</td> <td>๑๑</td> <td>๑๓๔</td> <td>-</td> <td>๑</td> <td>๑</td> <td>๘</td> </tr> </tbody> </table>							อำเภอ	เนื้อที่ (ตร.กม.)	จำนวน ตำบล	จำนวน หมู่บ้าน	จำนวน อบจ.	จำนวน เทศบาล เมือง	จำนวน เทศบาล ตำบล	จำนวน อบต.	เมืองสุโขทัย	๕๘๑.๔๗๔	๙	๘๖	๑	๑	๓	๘	สวรรคโลก	๕๘๖.๑๙๒	๑๓	๑๑๗	-	๑	๔	๘	ศรีสำโรง	๕๖๕.๗๓๑	๑๓	๑๑๘	-	-	๑	๑๒	ศรีสำลย์	๒,๐๕๐.๕๑	๑๑	๑๓๔	-	๑	๑	๘
อำเภอ	เนื้อที่ (ตร.กม.)	จำนวน ตำบล	จำนวน หมู่บ้าน	จำนวน อบจ.	จำนวน เทศบาล เมือง	จำนวน เทศบาล ตำบล	จำนวน อบต.																																								
เมืองสุโขทัย	๕๘๑.๔๗๔	๙	๘๖	๑	๑	๓	๘																																								
สวรรคโลก	๕๘๖.๑๙๒	๑๓	๑๑๗	-	๑	๔	๘																																								
ศรีสำโรง	๕๖๕.๗๓๑	๑๓	๑๑๘	-	-	๑	๑๒																																								
ศรีสำลย์	๒,๐๕๐.๕๑	๑๑	๑๓๔	-	๑	๑	๘																																								

	<table border="1"> <tbody> <tr> <td>กงไกรลาส</td> <td>๕๐๒.๓๘๒</td> <td>๑๑</td> <td>๑๐๙</td> <td>-</td> <td>-</td> <td>๑</td> <td>๑๐</td> </tr> <tr> <td>คีรีมาศ</td> <td>๕๒๑.๘๙๒</td> <td>๑๐</td> <td>๑๐๐</td> <td>-</td> <td>-</td> <td>๒</td> <td>๙</td> </tr> <tr> <td>บ้านด่านลานหอย</td> <td>๑,๐๘๑.๑</td> <td>๗</td> <td>๗๑</td> <td>-</td> <td>-</td> <td>๒</td> <td>๖</td> </tr> <tr> <td></td> <td>๑</td> <td></td> <td></td> <td></td> <td></td> <td></td> <td></td> </tr> <tr> <td>ทุ่งเสลี่ยม</td> <td>๕๖๙.๙๓๒</td> <td>๕</td> <td>๕๙</td> <td>-</td> <td>-</td> <td>๓</td> <td>๓</td> </tr> <tr> <td>ศรีนคร</td> <td>๑๙๙.๘๖๕</td> <td>๕</td> <td>๔๙</td> <td>-</td> <td>-</td> <td>๑</td> <td>๕</td> </tr> <tr> <td>รวม ๙ อำเภอ</td> <td>๖,๕๙๖.๐</td> <td>๘๔</td> <td>๘๔๓</td> <td>๑</td> <td>๓</td> <td>๑๘</td> <td>๖๙</td> </tr> <tr> <td></td> <td>๙</td> <td></td> <td></td> <td></td> <td></td> <td></td> <td></td> </tr> </tbody> </table>	กงไกรลาส	๕๐๒.๓๘๒	๑๑	๑๐๙	-	-	๑	๑๐	คีรีมาศ	๕๒๑.๘๙๒	๑๐	๑๐๐	-	-	๒	๙	บ้านด่านลานหอย	๑,๐๘๑.๑	๗	๗๑	-	-	๒	๖		๑							ทุ่งเสลี่ยม	๕๖๙.๙๓๒	๕	๕๙	-	-	๓	๓	ศรีนคร	๑๙๙.๘๖๕	๕	๔๙	-	-	๑	๕	รวม ๙ อำเภอ	๖,๕๙๖.๐	๘๔	๘๔๓	๑	๓	๑๘	๖๙		๙						
กงไกรลาส	๕๐๒.๓๘๒	๑๑	๑๐๙	-	-	๑	๑๐																																																										
คีรีมาศ	๕๒๑.๘๙๒	๑๐	๑๐๐	-	-	๒	๙																																																										
บ้านด่านลานหอย	๑,๐๘๑.๑	๗	๗๑	-	-	๒	๖																																																										
	๑																																																																
ทุ่งเสลี่ยม	๕๖๙.๙๓๒	๕	๕๙	-	-	๓	๓																																																										
ศรีนคร	๑๙๙.๘๖๕	๕	๔๙	-	-	๑	๕																																																										
รวม ๙ อำเภอ	๖,๕๙๖.๐	๘๔	๘๔๓	๑	๓	๑๘	๖๙																																																										
	๙																																																																
<p>โครงสร้างพื้นฐานที่สำคัญ</p> <p>ทางรถยนต์ ทางหลวงแผ่นดิน หมายเลข ๑๒ และ ๑๐๑ ทางหลวงจังหวัด และถนนต่างๆ รวมระยะทางทั้งหมด ๒,๓๐๓.๒๙๓ กิโลเมตร สามารถติดต่อกับจังหวัดใกล้เคียงได้อย่างสะดวก ได้แก่ พิษณุโลก ตาก อุตรดิตถ์ กำแพงเพชร ลำปาง แพร่</p> <p>ทางรถไฟ ๒ แห่ง คือ สถานีรถไฟสวรรคโลก และสถานีรถไฟคลองมะพลับ (อ.ศรีนคร) เป็นสถานีย่อยแยกมาจากสถานีรถไฟชุมทางบ้านคารา (จังหวัดอุตรดิตถ์) เดินทางติดต่อระหว่างสุโขทัย-พิษณุโลก และมีขบวนรถไฟสปีดเตอร์ระหว่างกรุงเทพ-สวรรคโลก ไป-กลับ วันละ ๒ เที่ยว</p> <p>ทางอากาศ จังหวัดสุโขทัยมีสนามบิน ดำเนินการก่อสร้างโดย บริษัท การบินกรุงเทพ จำกัด (บางกอกแอร์เวย์) ที่อำเภอสวรรคโลกห่างจากตัวจังหวัด ประมาณ ๒๗ กิโลเมตร เริ่มเปิดดำเนินการมาตั้งแต่เดือน เมษายน ๒๕๓๙ สามารถบริการนักท่องเที่ยวได้เฉลี่ยปีละ ๑๐๐,๐๐๐ คน นอกจากนี้ การเดินทางทางอากาศสามารถใช้สนามบินที่จังหวัดพิษณุโลก ซึ่งมีระยะห่างจากจังหวัดสุโขทัย ๖๐ กิโลเมตร</p> <p>ประปา จังหวัดสุโขทัยแบ่งเขตการรับผิดชอบของการประปาส่วนภูมิภาคเป็น ๒ เขต คือ การประปาส่วนภูมิภาคจังหวัดสุโขทัย และการประปาส่วนภูมิภาคสาขาสวรรคโลก ซึ่งมีผู้ใช้น้ำทั้งหมด ๒๘,๕๙๗ ครัวเรือน และนอกจากนี้ยังมีบริการของประปาหมู่บ้าน และประปาขององค์กรปกครองส่วนท้องถิ่น ที่ให้บริการประชาชนในพื้นที่นอกเขตบริการของการประปาส่วนภูมิภาคทั้ง ๒ สาขา</p> <p>ไฟฟ้า</p> <table border="1"> <tbody> <tr> <td>จำนวนผู้ใช้ไฟฟ้า (ราย)</td> <td>๑๘๑,๖๙๐</td> </tr> <tr> <td>พลังงานไฟฟ้าที่จำหน่ายและใช้ (กิโลวัตต์ ชั่วโมง)</td> <td>๔๔๒,๓๖๙,๙๐๐</td> </tr> <tr> <td>บ้านอยู่อาศัย</td> <td>๒๒๔,๕๑๔,๔๗๑</td> </tr> <tr> <td>กิจการขนาดเล็ก</td> <td>๙๓,๓๖๑,๖๑๖</td> </tr> <tr> <td>กิจการขนาดกลาง</td> <td>๗๑,๑๐๓,๕๖๑</td> </tr> <tr> <td>กิจการขนาดใหญ่</td> <td>๓๐,๐๕๒,๐๔๔</td> </tr> <tr> <td>อื่นๆ</td> <td>๒๓,๓๓๗,๓๙๘</td> </tr> </tbody> </table>	จำนวนผู้ใช้ไฟฟ้า (ราย)	๑๘๑,๖๙๐	พลังงานไฟฟ้าที่จำหน่ายและใช้ (กิโลวัตต์ ชั่วโมง)	๔๔๒,๓๖๙,๙๐๐	บ้านอยู่อาศัย	๒๒๔,๕๑๔,๔๗๑	กิจการขนาดเล็ก	๙๓,๓๖๑,๖๑๖	กิจการขนาดกลาง	๗๑,๑๐๓,๕๖๑	กิจการขนาดใหญ่	๓๐,๐๕๒,๐๔๔	อื่นๆ	๒๓,๓๓๗,๓๙๘																																																			
จำนวนผู้ใช้ไฟฟ้า (ราย)	๑๘๑,๖๙๐																																																																
พลังงานไฟฟ้าที่จำหน่ายและใช้ (กิโลวัตต์ ชั่วโมง)	๔๔๒,๓๖๙,๙๐๐																																																																
บ้านอยู่อาศัย	๒๒๔,๕๑๔,๔๗๑																																																																
กิจการขนาดเล็ก	๙๓,๓๖๑,๖๑๖																																																																
กิจการขนาดกลาง	๗๑,๑๐๓,๕๖๑																																																																
กิจการขนาดใหญ่	๓๐,๐๕๒,๐๔๔																																																																
อื่นๆ	๒๓,๓๓๗,๓๙๘																																																																
ด้านเศรษฐกิจ																																																																	

<p>ผลิตภัณฑ์มวลรวม จังหวัด (ข้อมูลจากสำนักงาน คณะกรรมการพัฒนา เศรษฐกิจแห่งชาติ)</p>	<p>GPP ปี 2549-2558 (GROSS PROVINCIAL PRODUCT CHAIN VOLUME MEASURES (REFERENCE YEAR = 2002))</p> <table border="1"> <thead> <tr> <th></th> <th>2549</th> <th>2550</th> <th>2551</th> <th>2552</th> <th>2553</th> <th>2554</th> <th>2555</th> <th>2556</th> <th>2557</th> <th>2558</th> <th>เฉลี่ย</th> </tr> </thead> <tbody> <tr> <td>ภาคเกษตร</td> <td>4,556</td> <td>4,851</td> <td>5,092</td> <td>5,003</td> <td>5,907</td> <td>6,918</td> <td>7,211</td> <td>6,983</td> <td>6,378</td> <td>5,054</td> <td>5,795.3</td> </tr> <tr> <td>อัตราการเปลี่ยนแปลง (ร้อยละ)</td> <td>1.8</td> <td>6.5</td> <td>5.0</td> <td>-1.7</td> <td>18.1</td> <td>17.1</td> <td>4.2</td> <td>-3.2</td> <td>-8.7</td> <td>-20.8</td> <td>1.8</td> </tr> <tr> <td>อุตสาหกรรม</td> <td>1,244</td> <td>1,927</td> <td>1,670</td> <td>1,641</td> <td>1,807</td> <td>1,466</td> <td>1,673</td> <td>1,696</td> <td>1,774</td> <td>1,876</td> <td>1,677.4</td> </tr> <tr> <td>อัตราการเปลี่ยนแปลง (ร้อยละ)</td> <td>-6.1</td> <td>54.9</td> <td>-13.3</td> <td>-1.7</td> <td>10.1</td> <td>-18.9</td> <td>14.1</td> <td>1.4</td> <td>4.6</td> <td>5.7</td> <td>5.1</td> </tr> <tr> <td>การค้า</td> <td>2,029</td> <td>2,055</td> <td>2,270</td> <td>2,272</td> <td>2,366</td> <td>2,526</td> <td>3,235</td> <td>3,153</td> <td>2,842</td> <td>2,556</td> <td>2,530</td> </tr> <tr> <td>อัตราการเปลี่ยนแปลง (ร้อยละ)</td> <td>2.4</td> <td>1.3</td> <td>10.5</td> <td>0.1</td> <td>4.1</td> <td>6.8</td> <td>28.1</td> <td>-2.5</td> <td>-9.9</td> <td>-10.1</td> <td>-1.0</td> </tr> <tr> <td>การบริหาร</td> <td>879</td> <td>872</td> <td>942</td> <td>901</td> <td>910</td> <td>931</td> <td>995</td> <td>1017</td> <td>1002</td> <td>1004</td> <td>945</td> </tr> <tr> <td>อัตราการเปลี่ยนแปลง (ร้อยละ)</td> <td>1.4</td> <td>-0.8</td> <td>8.0</td> <td>-4.4</td> <td>1.0</td> <td>2.3</td> <td>6.9</td> <td>2.2</td> <td>-1.5</td> <td>0.2</td> <td>1.54</td> </tr> <tr> <td>ภาคการเงินและอสังหาริมทรัพย์</td> <td>3,152</td> <td>2,948</td> <td>3,288</td> <td>3,439</td> <td>3,394</td> <td>3,459</td> <td>4,007</td> <td>4,192</td> <td>3,853</td> <td>4,382</td> <td>3,611.4</td> </tr> <tr> <td>อัตราการเปลี่ยนแปลง (ร้อยละ)</td> <td>8.7</td> <td>-6.5</td> <td>11.5</td> <td>4.6</td> <td>-1.3</td> <td>1.9</td> <td>15.8</td> <td>4.6</td> <td>-8.1</td> <td>13.7</td> <td>4.5</td> </tr> <tr> <td>ภาคการราชการ สังคม และอื่นๆ</td> <td>5,040</td> <td>5,106</td> <td>4,731</td> <td>5,011</td> <td>5,115</td> <td>5,489</td> <td>5,952</td> <td>5,668</td> <td>5,408</td> <td>5,144</td> <td>5,266.4</td> </tr> <tr> <td>อัตราการเปลี่ยนแปลง (ร้อยละ)</td> <td>-4.0</td> <td>1.3</td> <td>-7.3</td> <td>5.9</td> <td>2.1</td> <td>7.3</td> <td>8.4</td> <td>-4.8</td> <td>-4.6</td> <td>-4.9</td> <td>- 0.1</td> </tr> <tr> <td>ผลิตภัณฑ์มวลรวมจังหวัด (ล้านบาท)</td> <td>18,235</td> <td>19,124</td> <td>19,175</td> <td>19,568</td> <td>21,276</td> <td>22,697</td> <td>25,306</td> <td>24,428</td> <td>22,984</td> <td>20,833</td> <td>21,362.6</td> </tr> <tr> <td>อัตราการเปลี่ยนแปลง (ร้อยละ)</td> <td>0.2</td> <td>4.9</td> <td>0.3</td> <td>2.0</td> <td>8.7</td> <td>6.7</td> <td>11.5</td> <td>-3.5</td> <td>-5.9</td> <td>-9.4</td> <td>1.6</td> </tr> <tr> <td>ผลิตภัณฑ์มวลรวมภาคเหนือ (ล้านบาท)</td> <td>516,927</td> <td>535,619</td> <td>539,991</td> <td>550,302</td> <td>568,869</td> <td>599,497</td> <td>653,527</td> <td>640,969</td> <td>627,755</td> <td>622,091</td> <td>585,555</td> </tr> <tr> <td>อัตราการเปลี่ยนแปลง (ร้อยละ)</td> <td>1.30</td> <td>3.62</td> <td>0.82</td> <td>1.91</td> <td>3.37</td> <td>5.38</td> <td>9.01</td> <td>-1.92</td> <td>-2.06</td> <td>-0.90</td> <td>2.05</td> </tr> </tbody> </table> <p>ที่มา : สำนักงานคณะกรรมการพัฒนาการเศรษฐกิจและสังคมแห่งชาติ</p>		2549	2550	2551	2552	2553	2554	2555	2556	2557	2558	เฉลี่ย	ภาคเกษตร	4,556	4,851	5,092	5,003	5,907	6,918	7,211	6,983	6,378	5,054	5,795.3	อัตราการเปลี่ยนแปลง (ร้อยละ)	1.8	6.5	5.0	-1.7	18.1	17.1	4.2	-3.2	-8.7	-20.8	1.8	อุตสาหกรรม	1,244	1,927	1,670	1,641	1,807	1,466	1,673	1,696	1,774	1,876	1,677.4	อัตราการเปลี่ยนแปลง (ร้อยละ)	-6.1	54.9	-13.3	-1.7	10.1	-18.9	14.1	1.4	4.6	5.7	5.1	การค้า	2,029	2,055	2,270	2,272	2,366	2,526	3,235	3,153	2,842	2,556	2,530	อัตราการเปลี่ยนแปลง (ร้อยละ)	2.4	1.3	10.5	0.1	4.1	6.8	28.1	-2.5	-9.9	-10.1	-1.0	การบริหาร	879	872	942	901	910	931	995	1017	1002	1004	945	อัตราการเปลี่ยนแปลง (ร้อยละ)	1.4	-0.8	8.0	-4.4	1.0	2.3	6.9	2.2	-1.5	0.2	1.54	ภาคการเงินและอสังหาริมทรัพย์	3,152	2,948	3,288	3,439	3,394	3,459	4,007	4,192	3,853	4,382	3,611.4	อัตราการเปลี่ยนแปลง (ร้อยละ)	8.7	-6.5	11.5	4.6	-1.3	1.9	15.8	4.6	-8.1	13.7	4.5	ภาคการราชการ สังคม และอื่นๆ	5,040	5,106	4,731	5,011	5,115	5,489	5,952	5,668	5,408	5,144	5,266.4	อัตราการเปลี่ยนแปลง (ร้อยละ)	-4.0	1.3	-7.3	5.9	2.1	7.3	8.4	-4.8	-4.6	-4.9	- 0.1	ผลิตภัณฑ์มวลรวมจังหวัด (ล้านบาท)	18,235	19,124	19,175	19,568	21,276	22,697	25,306	24,428	22,984	20,833	21,362.6	อัตราการเปลี่ยนแปลง (ร้อยละ)	0.2	4.9	0.3	2.0	8.7	6.7	11.5	-3.5	-5.9	-9.4	1.6	ผลิตภัณฑ์มวลรวมภาคเหนือ (ล้านบาท)	516,927	535,619	539,991	550,302	568,869	599,497	653,527	640,969	627,755	622,091	585,555	อัตราการเปลี่ยนแปลง (ร้อยละ)	1.30	3.62	0.82	1.91	3.37	5.38	9.01	-1.92	-2.06	-0.90	2.05
	2549	2550	2551	2552	2553	2554	2555	2556	2557	2558	เฉลี่ย																																																																																																																																																																																																		
ภาคเกษตร	4,556	4,851	5,092	5,003	5,907	6,918	7,211	6,983	6,378	5,054	5,795.3																																																																																																																																																																																																		
อัตราการเปลี่ยนแปลง (ร้อยละ)	1.8	6.5	5.0	-1.7	18.1	17.1	4.2	-3.2	-8.7	-20.8	1.8																																																																																																																																																																																																		
อุตสาหกรรม	1,244	1,927	1,670	1,641	1,807	1,466	1,673	1,696	1,774	1,876	1,677.4																																																																																																																																																																																																		
อัตราการเปลี่ยนแปลง (ร้อยละ)	-6.1	54.9	-13.3	-1.7	10.1	-18.9	14.1	1.4	4.6	5.7	5.1																																																																																																																																																																																																		
การค้า	2,029	2,055	2,270	2,272	2,366	2,526	3,235	3,153	2,842	2,556	2,530																																																																																																																																																																																																		
อัตราการเปลี่ยนแปลง (ร้อยละ)	2.4	1.3	10.5	0.1	4.1	6.8	28.1	-2.5	-9.9	-10.1	-1.0																																																																																																																																																																																																		
การบริหาร	879	872	942	901	910	931	995	1017	1002	1004	945																																																																																																																																																																																																		
อัตราการเปลี่ยนแปลง (ร้อยละ)	1.4	-0.8	8.0	-4.4	1.0	2.3	6.9	2.2	-1.5	0.2	1.54																																																																																																																																																																																																		
ภาคการเงินและอสังหาริมทรัพย์	3,152	2,948	3,288	3,439	3,394	3,459	4,007	4,192	3,853	4,382	3,611.4																																																																																																																																																																																																		
อัตราการเปลี่ยนแปลง (ร้อยละ)	8.7	-6.5	11.5	4.6	-1.3	1.9	15.8	4.6	-8.1	13.7	4.5																																																																																																																																																																																																		
ภาคการราชการ สังคม และอื่นๆ	5,040	5,106	4,731	5,011	5,115	5,489	5,952	5,668	5,408	5,144	5,266.4																																																																																																																																																																																																		
อัตราการเปลี่ยนแปลง (ร้อยละ)	-4.0	1.3	-7.3	5.9	2.1	7.3	8.4	-4.8	-4.6	-4.9	- 0.1																																																																																																																																																																																																		
ผลิตภัณฑ์มวลรวมจังหวัด (ล้านบาท)	18,235	19,124	19,175	19,568	21,276	22,697	25,306	24,428	22,984	20,833	21,362.6																																																																																																																																																																																																		
อัตราการเปลี่ยนแปลง (ร้อยละ)	0.2	4.9	0.3	2.0	8.7	6.7	11.5	-3.5	-5.9	-9.4	1.6																																																																																																																																																																																																		
ผลิตภัณฑ์มวลรวมภาคเหนือ (ล้านบาท)	516,927	535,619	539,991	550,302	568,869	599,497	653,527	640,969	627,755	622,091	585,555																																																																																																																																																																																																		
อัตราการเปลี่ยนแปลง (ร้อยละ)	1.30	3.62	0.82	1.91	3.37	5.38	9.01	-1.92	-2.06	-0.90	2.05																																																																																																																																																																																																		
<p>สาขาเศรษฐกิจที่สำคัญ ของจังหวัด</p>	<div style="display: flex; justify-content: space-around;"> <div style="text-align: center;"> <p>โครงสร้างเศรษฐกิจจังหวัดสุโขทัย</p> <p>ภาคบริการ 58% ภาคเกษตร 33% ภาคอุตสาหกรรม 9%</p> </div> <div style="text-align: center;"> <p>โครงสร้างแรงงานจังหวัดสุโขทัย</p> <p>ภาคบริการ 47% ภาคเกษตร 42% ภาคอุตสาหกรรม 11%</p> </div> </div> <table border="1" style="width: 100%; text-align: center;"> <thead> <tr> <th>ภาคการผลิต</th> <th>มูลค่าการผลิต (ล้านบาท)</th> <th>คิดเป็นร้อยละ</th> </tr> </thead> <tbody> <tr> <td>ภาคบริการ</td> <td>๑๒,๑๓๖</td> <td>๕๘</td> </tr> <tr> <td>ภาคเกษตร</td> <td>๓,๓๑๐</td> <td>๓๓</td> </tr> <tr> <td>ภาคอุตสาหกรรม</td> <td>๒๑,๓๒๙</td> <td>๙</td> </tr> <tr> <td>รวม</td> <td>๓๖,๗๗๕</td> <td>๑๐๐</td> </tr> </tbody> </table>	ภาคการผลิต	มูลค่าการผลิต (ล้านบาท)	คิดเป็นร้อยละ	ภาคบริการ	๑๒,๑๓๖	๕๘	ภาคเกษตร	๓,๓๑๐	๓๓	ภาคอุตสาหกรรม	๒๑,๓๒๙	๙	รวม	๓๖,๗๗๕	๑๐๐																																																																																																																																																																																													
ภาคการผลิต	มูลค่าการผลิต (ล้านบาท)	คิดเป็นร้อยละ																																																																																																																																																																																																											
ภาคบริการ	๑๒,๑๓๖	๕๘																																																																																																																																																																																																											
ภาคเกษตร	๓,๓๑๐	๓๓																																																																																																																																																																																																											
ภาคอุตสาหกรรม	๒๑,๓๒๙	๙																																																																																																																																																																																																											
รวม	๓๖,๗๗๕	๑๐๐																																																																																																																																																																																																											
<p>การท่องเที่ยว (ข้อมูลจาก สนง.ท่องเที่ยว และกีฬาจังหวัด)</p>	<p style="text-align: center;">สถิตินักท่องเที่ยวเดือนมกราคม - พฤษภาคม ปี ๒๕๖๐</p> <table border="1" style="width: 100%; text-align: center;"> <thead> <tr> <th rowspan="2">ปี</th> <th colspan="3">จำนวนนักท่องเที่ยว</th> </tr> <tr> <th>ชาวไทย (คน)</th> <th>ชาวต่างชาติ (คน)</th> <th>รวม</th> </tr> </thead> <tbody> <tr> <td>๒๕๕๙</td> <td>๘๒,๗๕๓</td> <td>๓๗,๓๘๑</td> <td>๑๒๐,๑๓๔</td> </tr> <tr> <td>๒๕๖๐</td> <td>๑๐๑,๕๘๘</td> <td>๒๓,๘๖๖</td> <td>๑๒๕,๔๕๔</td> </tr> </tbody> </table> <p style="text-align: center;">สถิติรายได้จากนักท่องเที่ยวเดือนมกราคม - พฤษภาคม ปี ๒๕๖๐</p>	ปี	จำนวนนักท่องเที่ยว			ชาวไทย (คน)	ชาวต่างชาติ (คน)	รวม	๒๕๕๙	๘๒,๗๕๓	๓๗,๓๘๑	๑๒๐,๑๓๔	๒๕๖๐	๑๐๑,๕๘๘	๒๓,๘๖๖	๑๒๕,๔๕๔																																																																																																																																																																																													
ปี	จำนวนนักท่องเที่ยว																																																																																																																																																																																																												
	ชาวไทย (คน)	ชาวต่างชาติ (คน)	รวม																																																																																																																																																																																																										
๒๕๕๙	๘๒,๗๕๓	๓๗,๓๘๑	๑๒๐,๑๓๔																																																																																																																																																																																																										
๒๕๖๐	๑๐๑,๕๘๘	๒๓,๘๖๖	๑๒๕,๔๕๔																																																																																																																																																																																																										

	ปี			รายได้		
	ชาวไทย	ชาวต่างชาติ	รวม (ล้านบาท)	ชาวไทย	ชาวต่างชาติ	รวม (ล้านบาท)
	๒๕๕๙	๑,๐๒๑.๗๑	๑,๐๒๑.๗๑			
	๒๕๖๐	๑,๐๕๖.๔๕	๑,๐๕๖.๔๕			
การเกษตร (ข้อมูลจาก สนง.เกษตร และสหกรณ์จังหวัด)	พืชหลัก ได้แก่ ข้าว อ้อย ส้มเขียวหวาน ยาสูบพันธุ์เบอร์เลย์ มันสำปะหลังโรงงาน และข้าวโพดเลี้ยงสัตว์					
	ชนิดสินค้า	พื้นที่เพาะปลูก (ไร่)	ผลผลิตรวม (ตัน)	มูลค่าผลผลิต (ล้านบาท)		
	ข้าวนาปี	๙๓๘,๔๓๘	๔๑๔,๗๒๗	๓,๓๔๐.๖๓		
	อ้อยโรงงาน	๓๐๔,๕๑๗	๒,๕๔๙,๙๖๑.๕๔	๒,๒๐๕.๐๘		
	ส้มเขียวหวาน	๒๖,๒๕๘	๓๐,๗๗๗	๖๑๕.๕๔		
	ยาสูบพันธุ์เบอร์เลย์	๒๓,๒๖๗	๙,๓๐๗.๗๒	๕๙๐.๓๙		
	มันสำปะหลังโรงงาน	๙๖,๒๒๔	๒๒๕,๐๐๑	๓๒๘.๕๐		
	ข้าวโพดเลี้ยงสัตว์	๕๔,๙๐๒	๓๑,๙๒๓	๑๗๑.๔๓		
	สัตว์เศรษฐกิจ ได้แก่ โคเนื้อ โคนม กระบือ สุกร ไก่พื้นเมือง ปลาตูก ปลาตะเพียน และปลานิล					
	ปีการผลิต	ชนิดปศุสัตว์	ปริมาณการผลิต			
๒๕๕๙	โคเนื้อ	๓๙,๙๘๕ ตัว				
	โคนม	๑,๙๗๘ ตัว				
	กระบือ	๑,๙๕๕ ตัว				
	สุกร	๕๐,๑๔๗ ตัว				
	ไก่พื้นเมือง	๙๖๔,๘๐๙ ตัว				
	ปลาตูก	๗๒๔.๖๕ ตัน				
	ปลาตะเพียน	๒๒๑.๔๒ ตัน				
	ปลานิล	๘๓๗.๘๖ ตัน				

<p>การอุตสาหกรรม (ข้อมูลจาก สนง. อุตสาหกรรมจังหวัด)</p>	<p style="text-align: center;">สถิติโรงงานแยกตามประเภทอุตสาหกรรมสูงสุด ๕ อันดับแรก</p> <table border="1" style="width: 100%; border-collapse: collapse;"> <thead> <tr style="background-color: #ffff00;"> <th style="text-align: center;">ประเภทอุตสาหกรรม</th> <th style="text-align: center;">จำนวน</th> <th style="text-align: center;">ประกอบกิจการ</th> </tr> </thead> <tbody> <tr> <td>อุตสาหกรรมการเกษตร</td> <td style="text-align: center;">๑๑๒</td> <td>โรงสีข้าว การเก็บรักษาลำเลียงพีชในไซโล และอบเมล็ดพีช</td> </tr> <tr> <td>อุตสาหกรรมการขนส่ง</td> <td style="text-align: center;">๑๐๔</td> <td>ซ่อมแซมรถยนต์/เครื่องยนต์</td> </tr> <tr> <td>อุตสาหกรรมโลหะ</td> <td style="text-align: center;">๘๘</td> <td>ผลิตภัณฑ์คอนกรีต อิฐจากดินเหนียว และจากหิน</td> </tr> <tr> <td>อุตสาหกรรมเฟอร์นิเจอร์และเครื่องเรือน</td> <td style="text-align: center;">๖๒</td> <td>ประดิษฐ์กรรมทำตู้ โต๊ะ เติง เก้าอี้</td> </tr> <tr> <td>อุตสาหกรรมผลิตภัณฑ์โลหะ</td> <td style="text-align: center;">๕๗</td> <td>กลึง เชื่อม เจียรระโนโลหะ</td> </tr> </tbody> </table>	ประเภทอุตสาหกรรม	จำนวน	ประกอบกิจการ	อุตสาหกรรมการเกษตร	๑๑๒	โรงสีข้าว การเก็บรักษาลำเลียงพีชในไซโล และอบเมล็ดพีช	อุตสาหกรรมการขนส่ง	๑๐๔	ซ่อมแซมรถยนต์/เครื่องยนต์	อุตสาหกรรมโลหะ	๘๘	ผลิตภัณฑ์คอนกรีต อิฐจากดินเหนียว และจากหิน	อุตสาหกรรมเฟอร์นิเจอร์และเครื่องเรือน	๖๒	ประดิษฐ์กรรมทำตู้ โต๊ะ เติง เก้าอี้	อุตสาหกรรมผลิตภัณฑ์โลหะ	๕๗	กลึง เชื่อม เจียรระโนโลหะ																													
ประเภทอุตสาหกรรม	จำนวน	ประกอบกิจการ																																														
อุตสาหกรรมการเกษตร	๑๑๒	โรงสีข้าว การเก็บรักษาลำเลียงพีชในไซโล และอบเมล็ดพีช																																														
อุตสาหกรรมการขนส่ง	๑๐๔	ซ่อมแซมรถยนต์/เครื่องยนต์																																														
อุตสาหกรรมโลหะ	๘๘	ผลิตภัณฑ์คอนกรีต อิฐจากดินเหนียว และจากหิน																																														
อุตสาหกรรมเฟอร์นิเจอร์และเครื่องเรือน	๖๒	ประดิษฐ์กรรมทำตู้ โต๊ะ เติง เก้าอี้																																														
อุตสาหกรรมผลิตภัณฑ์โลหะ	๕๗	กลึง เชื่อม เจียรระโนโลหะ																																														
ด้านสังคมและความมั่นคง																																																
<p>ประชากร (ข้อมูลจาก สำนักงานสถิติ ปี ๒๕๕๙)</p>	<table border="1" style="width: 100%; border-collapse: collapse;"> <thead> <tr style="background-color: #ffff00;"> <th rowspan="2" style="text-align: center;">อำเภอ</th> <th colspan="3" style="text-align: center;">๒๕๕๙ (๐๑๖)</th> </tr> <tr style="background-color: #ffff00;"> <th style="text-align: center;">ชาย</th> <th style="text-align: center;">หญิง</th> <th style="text-align: center;">รวม</th> </tr> </thead> <tbody> <tr> <td>อำเภอเมืองสุโขทัย</td> <td style="text-align: center;">๕๐,๑๖๓</td> <td style="text-align: center;">๕๔,๖๑๖</td> <td style="text-align: center;">๑๐๔,๗๗๙</td> </tr> <tr> <td>อำเภอบ้านด่านลานหอย</td> <td style="text-align: center;">๒๔,๑๑๖</td> <td style="text-align: center;">๒๓,๙๕๑</td> <td style="text-align: center;">๔๘,๐๖๗</td> </tr> <tr> <td>อำเภอศรีมาศ</td> <td style="text-align: center;">๒๘,๐๗๔</td> <td style="text-align: center;">๒๘,๘๘๘</td> <td style="text-align: center;">๕๖,๙๖๒</td> </tr> <tr> <td>อำเภอกงไกรลาศ</td> <td style="text-align: center;">๓๑,๗๑๗</td> <td style="text-align: center;">๓๓,๐๑๐</td> <td style="text-align: center;">๖๔,๗๒๗</td> </tr> <tr> <td>อำเภอศรีสำลย์</td> <td style="text-align: center;">๔๕,๗๐๓</td> <td style="text-align: center;">๔๗,๖๖๑</td> <td style="text-align: center;">๙๓,๓๖๔</td> </tr> <tr> <td>อำเภอศรีสำโรง</td> <td style="text-align: center;">๓๔,๒๙๘</td> <td style="text-align: center;">๓๗,๑๒๑</td> <td style="text-align: center;">๗๑,๔๑๙</td> </tr> <tr> <td>อำเภอสวรรคโลก</td> <td style="text-align: center;">๔๐,๘๗๔</td> <td style="text-align: center;">๔๓,๘๓๗</td> <td style="text-align: center;">๘๔,๗๑๑</td> </tr> <tr> <td>อำเภอศรีนคร</td> <td style="text-align: center;">๑๒,๘๑๐</td> <td style="text-align: center;">๑๓,๕๕๔</td> <td style="text-align: center;">๒๖,๓๖๔</td> </tr> <tr> <td>อำเภอทุ่งเสลี่ยม</td> <td style="text-align: center;">๒๔,๕๕๐</td> <td style="text-align: center;">๒๕,๒๘๘</td> <td style="text-align: center;">๔๙,๘๓๘</td> </tr> <tr style="background-color: #ffff00;"> <td style="text-align: center;">รวม ๙ อำเภอ</td> <td style="text-align: center;">๒๙๒,๓๐๕</td> <td style="text-align: center;">๓๐๗,๙๒๖</td> <td style="text-align: center;">๖๐๐,๒๓๑</td> </tr> </tbody> </table>	อำเภอ	๒๕๕๙ (๐๑๖)			ชาย	หญิง	รวม	อำเภอเมืองสุโขทัย	๕๐,๑๖๓	๕๔,๖๑๖	๑๐๔,๗๗๙	อำเภอบ้านด่านลานหอย	๒๔,๑๑๖	๒๓,๙๕๑	๔๘,๐๖๗	อำเภอศรีมาศ	๒๘,๐๗๔	๒๘,๘๘๘	๕๖,๙๖๒	อำเภอกงไกรลาศ	๓๑,๗๑๗	๓๓,๐๑๐	๖๔,๗๒๗	อำเภอศรีสำลย์	๔๕,๗๐๓	๔๗,๖๖๑	๙๓,๓๖๔	อำเภอศรีสำโรง	๓๔,๒๙๘	๓๗,๑๒๑	๗๑,๔๑๙	อำเภอสวรรคโลก	๔๐,๘๗๔	๔๓,๘๓๗	๘๔,๗๑๑	อำเภอศรีนคร	๑๒,๘๑๐	๑๓,๕๕๔	๒๖,๓๖๔	อำเภอทุ่งเสลี่ยม	๒๔,๕๕๐	๒๕,๒๘๘	๔๙,๘๓๘	รวม ๙ อำเภอ	๒๙๒,๓๐๕	๓๐๗,๙๒๖	๖๐๐,๒๓๑
อำเภอ	๒๕๕๙ (๐๑๖)																																															
	ชาย	หญิง	รวม																																													
อำเภอเมืองสุโขทัย	๕๐,๑๖๓	๕๔,๖๑๖	๑๐๔,๗๗๙																																													
อำเภอบ้านด่านลานหอย	๒๔,๑๑๖	๒๓,๙๕๑	๔๘,๐๖๗																																													
อำเภอศรีมาศ	๒๘,๐๗๔	๒๘,๘๘๘	๕๖,๙๖๒																																													
อำเภอกงไกรลาศ	๓๑,๗๑๗	๓๓,๐๑๐	๖๔,๗๒๗																																													
อำเภอศรีสำลย์	๔๕,๗๐๓	๔๗,๖๖๑	๙๓,๓๖๔																																													
อำเภอศรีสำโรง	๓๔,๒๙๘	๓๗,๑๒๑	๗๑,๔๑๙																																													
อำเภอสวรรคโลก	๔๐,๘๗๔	๔๓,๘๓๗	๘๔,๗๑๑																																													
อำเภอศรีนคร	๑๒,๘๑๐	๑๓,๕๕๔	๒๖,๓๖๔																																													
อำเภอทุ่งเสลี่ยม	๒๔,๕๕๐	๒๕,๒๘๘	๔๙,๘๓๘																																													
รวม ๙ อำเภอ	๒๙๒,๓๐๕	๓๐๗,๙๒๖	๖๐๐,๒๓๑																																													
<p>แรงงาน (ข้อมูลจาก สนง.แรงงาน จังหวัด)</p>	<p>ประชากรทั้งสิ้น ๖๑๕,๘๒๙ คน โดยสัดส่วนของประชากร พบว่า เพศชายมีน้อยกว่าเพศหญิง กล่าวคือ เพศชายมี จำนวน ๒๙๓,๕๔๙ คน (ร้อยละ ๔๗.๖๗) ขณะที่เพศหญิงมี จำนวน ๓๒๒,๒๘๐ คน (ร้อยละ ๕๒.๓๓) และมีประชากรผู้อยู่ในวัยทำงาน หรืออายุ ๑๕ ปีขึ้นไป มีจำนวน ๕๑๑,๑๔๖ คน (ร้อยละ ๘๓.๐๐) ขณะที่ผู้มีอายุต่ำกว่า ๑๕ ปี มี ๑๐๔,๖๘๓ คน (ร้อยละ ๑๗.๐๐) ซึ่งผู้มีอาชีพมากที่สุด ๓ อันดับแรก ได้แก่ เกษตรกรรมการป่าไม้และการประมง จำนวน ๑๕๑,๖๓๙ คน (ร้อยละ ๔๕.๘๒) รองลงมา การขายส่งการขายปลีก จำนวน ๔๑,๔๗๓ คน (ร้อยละ ๑๒.๕๓) และกิจกรรมโรงแรมและอาหาร จำนวน ๒๖,๑๐๔ คน (ร้อยละ ๗.๘๙) สถานประกอบการทั้งหมด ๑,๗๐๗ แห่ง ลูกจ้าง ๑๕,๓๒๒ คน เป็นสถานประกอบการขนาดเล็ก (ลูกจ้าง ๑-๔๙ คน) ๑,๖๗๐ แห่ง (ร้อยละ ๙๗.๘๓) ขนาดกลาง (ลูกจ้าง ๕๐-๒๙๙ คน) ๓๖ แห่ง (ร้อยละ ๒.๑๑) และขนาดใหญ่ (ลูกจ้าง ๓๐๐ คน ขึ้นไป) ๑ แห่ง (ร้อยละ ๐.๐๖)</p>																																															

การศึกษา (ข้อมูลจาก สำนักงาน ศึกษาธิการจังหวัด สุโขทัย)	<table border="1"> <thead> <tr> <th>รายการ</th> <th colspan="2">จำนวน/หน่วย</th> </tr> </thead> <tbody> <tr> <td>๑. สำนักงานเขตพื้นที่การศึกษาประถมศึกษา</td> <td>๒</td> <td>แห่ง</td> </tr> <tr> <td>๒. สำนักงานเขตพื้นที่การศึกษามัธยมศึกษา</td> <td>๑</td> <td>แห่ง</td> </tr> <tr> <td>๓. สถานศึกษาทั้งหมด</td> <td>๓๐๒</td> <td>โรงเรียน</td> </tr> <tr> <td>๔. นักเรียน</td> <td></td> <td></td> </tr> <tr> <td> ก่อนประถมศึกษา</td> <td>๘๗๐๙</td> <td>คน</td> </tr> <tr> <td> ประถมศึกษา</td> <td>๒๙๐๑๔</td> <td>คน</td> </tr> <tr> <td> มัธยมศึกษาตอนต้น</td> <td>๑๕๔๐๙</td> <td>คน</td> </tr> <tr> <td> มัธยมศึกษาตอนปลาย</td> <td>๒๐๒๘๒</td> <td>คน</td> </tr> </tbody> </table>	รายการ	จำนวน/หน่วย		๑. สำนักงานเขตพื้นที่การศึกษาประถมศึกษา	๒	แห่ง	๒. สำนักงานเขตพื้นที่การศึกษามัธยมศึกษา	๑	แห่ง	๓. สถานศึกษาทั้งหมด	๓๐๒	โรงเรียน	๔. นักเรียน			ก่อนประถมศึกษา	๘๗๐๙	คน	ประถมศึกษา	๒๙๐๑๔	คน	มัธยมศึกษาตอนต้น	๑๕๔๐๙	คน	มัธยมศึกษาตอนปลาย	๒๐๒๘๒	คน																																						
รายการ	จำนวน/หน่วย																																																																	
๑. สำนักงานเขตพื้นที่การศึกษาประถมศึกษา	๒	แห่ง																																																																
๒. สำนักงานเขตพื้นที่การศึกษามัธยมศึกษา	๑	แห่ง																																																																
๓. สถานศึกษาทั้งหมด	๓๐๒	โรงเรียน																																																																
๔. นักเรียน																																																																		
ก่อนประถมศึกษา	๘๗๐๙	คน																																																																
ประถมศึกษา	๒๙๐๑๔	คน																																																																
มัธยมศึกษาตอนต้น	๑๕๔๐๙	คน																																																																
มัธยมศึกษาตอนปลาย	๒๐๒๘๒	คน																																																																
สาธารณสุข (ข้อมูลจาก สนง. สาธารณสุขจังหวัด ปี ๒๕๖๐)	<p>จำนวนสถานบริการสาธารณสุขของรัฐและเอกชน จังหวัดสุโขทัย จำแนกเป็นรายอำเภอ ดังนี้</p> <table border="1"> <thead> <tr> <th>อำเภอ</th> <th>รพ.รัฐบาล(แห่ง)</th> <th>รพ.ส่งเสริมสุขภาพตำบล (แห่ง)</th> <th>คลินิกทุกประเภท (แห่ง)</th> </tr> </thead> <tbody> <tr> <td>เมืองสุโขทัย</td> <td>๑</td> <td>๑๔</td> <td>๔๗</td> </tr> <tr> <td>กงไกรลาศ</td> <td>๑</td> <td>๑๔</td> <td>๒๕</td> </tr> <tr> <td>ศรีมาศ</td> <td>๑</td> <td>๑๒</td> <td>๗</td> </tr> <tr> <td>บ้านด่านลานหอย</td> <td>๑</td> <td>๘</td> <td>๑๑</td> </tr> <tr> <td>ศรีสำโรง</td> <td>๑</td> <td>๑๙</td> <td>๒๒</td> </tr> <tr> <td>สวรรคโลก</td> <td>๑</td> <td>๑๖</td> <td>๒๘</td> </tr> <tr> <td>ทุ่งเสลี่ยม</td> <td>๑</td> <td>๙</td> <td>๑๘</td> </tr> <tr> <td>ศรีสัชนาลัย</td> <td>๑</td> <td>๒๐</td> <td>๒๗</td> </tr> <tr> <td>ศรีนคร</td> <td>๑</td> <td>๕</td> <td>๘</td> </tr> <tr> <td>รวม</td> <td>๙</td> <td>๑๑๘</td> <td>๑๙๓</td> </tr> </tbody> </table> <p>จำนวนบุคลากรสาธารณสุขและจำนวนเตียงผู้ป่วย : ประชากร</p> <table border="1"> <thead> <tr> <th>บุคลากรสาธารณสุข</th> <th>จำนวน (คน)</th> <th>อัตราส่วน: ประชากร</th> </tr> </thead> <tbody> <tr> <td>แพทย์</td> <td>๑๙๓</td> <td>๑ : ๓,๑๑๐</td> </tr> <tr> <td>ทันตแพทย์</td> <td>๕๑</td> <td>๑ : ๑๑,๗๖๙</td> </tr> <tr> <td>เภสัชกร</td> <td>๙๓</td> <td>๑ : ๖,๕๕๔</td> </tr> <tr> <td>พยาบาลวิชาชีพ</td> <td>๑,๐๔๙</td> <td>๑ : ๕๗๒</td> </tr> <tr> <td>เจ้าหน้าที่งานสาธารณสุขชุมชน</td> <td>๑๑๙</td> <td>๑ : ๕,๐๔๓</td> </tr> <tr> <td>เจ้าพนักงานทันตสาธารณสุข</td> <td>๗๔</td> <td>๑ : ๘,๑๑๑</td> </tr> </tbody> </table>	อำเภอ	รพ.รัฐบาล(แห่ง)	รพ.ส่งเสริมสุขภาพตำบล (แห่ง)	คลินิกทุกประเภท (แห่ง)	เมืองสุโขทัย	๑	๑๔	๔๗	กงไกรลาศ	๑	๑๔	๒๕	ศรีมาศ	๑	๑๒	๗	บ้านด่านลานหอย	๑	๘	๑๑	ศรีสำโรง	๑	๑๙	๒๒	สวรรคโลก	๑	๑๖	๒๘	ทุ่งเสลี่ยม	๑	๙	๑๘	ศรีสัชนาลัย	๑	๒๐	๒๗	ศรีนคร	๑	๕	๘	รวม	๙	๑๑๘	๑๙๓	บุคลากรสาธารณสุข	จำนวน (คน)	อัตราส่วน: ประชากร	แพทย์	๑๙๓	๑ : ๓,๑๑๐	ทันตแพทย์	๕๑	๑ : ๑๑,๗๖๙	เภสัชกร	๙๓	๑ : ๖,๕๕๔	พยาบาลวิชาชีพ	๑,๐๔๙	๑ : ๕๗๒	เจ้าหน้าที่งานสาธารณสุขชุมชน	๑๑๙	๑ : ๕,๐๔๓	เจ้าพนักงานทันตสาธารณสุข	๗๔	๑ : ๘,๑๑๑
อำเภอ	รพ.รัฐบาล(แห่ง)	รพ.ส่งเสริมสุขภาพตำบล (แห่ง)	คลินิกทุกประเภท (แห่ง)																																																															
เมืองสุโขทัย	๑	๑๔	๔๗																																																															
กงไกรลาศ	๑	๑๔	๒๕																																																															
ศรีมาศ	๑	๑๒	๗																																																															
บ้านด่านลานหอย	๑	๘	๑๑																																																															
ศรีสำโรง	๑	๑๙	๒๒																																																															
สวรรคโลก	๑	๑๖	๒๘																																																															
ทุ่งเสลี่ยม	๑	๙	๑๘																																																															
ศรีสัชนาลัย	๑	๒๐	๒๗																																																															
ศรีนคร	๑	๕	๘																																																															
รวม	๙	๑๑๘	๑๙๓																																																															
บุคลากรสาธารณสุข	จำนวน (คน)	อัตราส่วน: ประชากร																																																																
แพทย์	๑๙๓	๑ : ๓,๑๑๐																																																																
ทันตแพทย์	๕๑	๑ : ๑๑,๗๖๙																																																																
เภสัชกร	๙๓	๑ : ๖,๕๕๔																																																																
พยาบาลวิชาชีพ	๑,๐๔๙	๑ : ๕๗๒																																																																
เจ้าหน้าที่งานสาธารณสุขชุมชน	๑๑๙	๑ : ๕,๐๔๓																																																																
เจ้าพนักงานทันตสาธารณสุข	๗๔	๑ : ๘,๑๑๑																																																																

ความยากจน (ข้อมูลจาก สทนง.พัฒนา ชุมชนจังหวัด ปี ๒๕๖๐)	จำนวนครัวเรือนที่มีรายได้ต่ำกว่าเกณฑ์ จปฐ. (๓๘,๐๐๐ บาท/คน/ปี)			
	ลำดับ	อำเภอ	จำนวนที่สำรวจ(ครัวเรือน)	ไม่ผ่านเกณฑ์ (ครัวเรือน)
	๑	เมือง	๒๑,๑๑๘	๓๘๘
	๒	กงไกรลาศ	๑๕,๓๕๖	๒๔๕
	๓	คีรีมาศ	๑๒,๙๑๖	๓๖๖
	๔	สวรรคโลก	๑๙,๔ ๗	๑๕๙
	๕	ศรีสัชชนาลัย	๒๒,๒๙๒	๒๖๓
	๖	ศรีสำโรง	๑๗,๔๑๒	๒๔๐
	๗	ทุ่งเสลี่ยม	๑๐,๙๕๑	๖๘
	๘	บ้านด่านลานหอย	๙,๘๒๓	๗๘๘
	๙	ศรีนคร	๖,๓๖๑	๖๙
		รวม	๑๓๕,๖๗๖	๒,๕๘๖
ยาเสพติด (ข้อมูลจาก ที่ทำการ ปกครองจังหวัดสุโขทัย ปี ๒๕๖๐)	ข้อมูลหมู่บ้าน/ชุมชนเข้มแข็งเอาชนะยาเสพติดจากการประเมินสถานะหมู่บ้าน ๒๕๖๐			
	ลำดับ	ระดับ	ประเมินครั้งที่ ๑	ประเมินครั้งที่ ๒
	๑	มีปัญหาแพร่ระบาดมาก (ง)	๑๐๕	๖๕
	๒	มีปัญหาแพร่ระบาดปานกลาง (ค)	๗๑	๗๘
	๓	มีปัญหาแพร่ระบาดน้อย (ข)	๑๒๕	๑๐๔
	๔	ไม่มีปัญหาแพร่ระบาด (ก)	๕๖๓	๖๑๗
	๕	จำนวนผู้เสพ	๕๗๗	๔๕๒
	๖	จำนวนผู้ค้า	๑๐๙	๕๙
	<p>** ก. หมู่บ้าน/ชุมชน ที่ไม่มีปัญหายาเสพติด ข. หมู่บ้าน/ชุมชน ที่มีปัญหาผู้เสพไม่เกิน ๓ คน : ประชากร ๑,๐๐๐ คน ค. หมู่บ้าน/ชุมชน ที่มีปัญหาผู้เสพ ตั้งแต่ ๔-๕ คน : ประชากร ๑,๐๐๐ คน ง. หมู่บ้าน/ชุมชน ที่มีปัญหาผู้ค้ายาเสพติด หรือมีปัญหาผู้เสพ ตั้งแต่ ๕ คนขึ้นไป : ประชากร ๑,๐๐๐ คน</p>			

ด้านทรัพยากรธรรมชาติและสิ่งแวดล้อม																																							
ทรัพยากรธรณี (ข้อมูลจาก สนง.ทสจ.สท. ปี ๒๕๖๐)	<p>ทรัพยากรแร่และหินที่สำคัญได้แก่ ทองคำ พลวง แมงกานีส ฟลูออไรต์ พลอย หินปูน หินอ่อน หินแกรนิต ฯลฯ โดยจำแนกประเภทตามลักษณะการใช้ประโยชน์ดังนี้</p> <table border="1" style="width: 100%; border-collapse: collapse;"> <thead> <tr style="background-color: #c8e6c9;"> <th style="text-align: center;">จำแนกตามลักษณะการใช้ประโยชน์</th> <th style="text-align: center;">แร่</th> </tr> </thead> <tbody> <tr> <td>- แร่เพื่อการสาธารณสุขปโภคพื้นฐานและโครงการขนาดใหญ่ของรัฐ</td> <td>หินปูนเพื่ออุตสาหกรรมก่อสร้าง หินอ่อน และ หินแกรนิตชนิดหินประดับ</td> </tr> <tr> <td>- แร่เพื่อสนับสนุนเศรษฐกิจและอุตสาหกรรม</td> <td>ทองคำ พลวง แมงกานีส ฟลูออไรต์</td> </tr> <tr> <td>- แร่รัตนชาติ</td> <td>พลอยไพลิน</td> </tr> </tbody> </table>	จำแนกตามลักษณะการใช้ประโยชน์	แร่	- แร่เพื่อการสาธารณสุขปโภคพื้นฐานและโครงการขนาดใหญ่ของรัฐ	หินปูนเพื่ออุตสาหกรรมก่อสร้าง หินอ่อน และ หินแกรนิตชนิดหินประดับ	- แร่เพื่อสนับสนุนเศรษฐกิจและอุตสาหกรรม	ทองคำ พลวง แมงกานีส ฟลูออไรต์	- แร่รัตนชาติ	พลอยไพลิน																														
จำแนกตามลักษณะการใช้ประโยชน์	แร่																																						
- แร่เพื่อการสาธารณสุขปโภคพื้นฐานและโครงการขนาดใหญ่ของรัฐ	หินปูนเพื่ออุตสาหกรรมก่อสร้าง หินอ่อน และ หินแกรนิตชนิดหินประดับ																																						
- แร่เพื่อสนับสนุนเศรษฐกิจและอุตสาหกรรม	ทองคำ พลวง แมงกานีส ฟลูออไรต์																																						
- แร่รัตนชาติ	พลอยไพลิน																																						
ทรัพยากรป่าไม้ (ข้อมูลจาก ทสจ.สท. ปี ๒๕๖๐)	<table border="1" style="width: 100%; border-collapse: collapse;"> <thead> <tr style="background-color: #bbdefb;"> <th rowspan="2" style="text-align: center;">รายการ</th> <th rowspan="2" style="text-align: center;">จำนวนไร่</th> <th colspan="3" style="text-align: center;">เพิ่มขึ้น/ลดลง (จากปี ๒๕๕๗)</th> </tr> <tr style="background-color: #bbdefb;"> <th style="text-align: center;">๒๕๕๗</th> <th style="text-align: center;">๒๕๕๘</th> <th style="text-align: center;">๒๕๕๙</th> </tr> </thead> <tbody> <tr> <td>พื้นที่ป่าไม้ของจังหวัดสุโขทัย</td> <td style="text-align: right;">๑,๔๕๙,๖๙๒.๒๕</td> <td style="text-align: right;">๑,๒๓๕,๔๖๐.๙๓</td> <td style="text-align: right;">๑,๒๒๙,๙๙๗.๑๖</td> <td style="text-align: right;">๑,๒๒๕,๗๖๖.๓๒</td> </tr> <tr> <td></td> <td></td> <td></td> <td style="text-align: center;">ลดลง</td> <td style="text-align: center;">ลดลง</td> </tr> <tr> <td></td> <td></td> <td></td> <td style="text-align: right;">๕,๔๖๓.๗๗</td> <td style="text-align: right;">๙,๖๙๔.๖๑</td> </tr> <tr> <td>ป่าสงวนแห่งชาติ ๑๒ แห่ง</td> <td style="text-align: right;">๙๖๙,๕๖๗.๒๕</td> <td></td> <td></td> <td></td> </tr> <tr> <td>อุทยานแห่งชาติ ๒ แห่ง</td> <td style="text-align: right;">๔๙๐,๑๒๕</td> <td></td> <td></td> <td></td> </tr> <tr> <td>เขตอนุรักษ์ ๑ แห่ง</td> <td></td> <td></td> <td></td> <td></td> </tr> </tbody> </table>	รายการ	จำนวนไร่	เพิ่มขึ้น/ลดลง (จากปี ๒๕๕๗)			๒๕๕๗	๒๕๕๘	๒๕๕๙	พื้นที่ป่าไม้ของจังหวัดสุโขทัย	๑,๔๕๙,๖๙๒.๒๕	๑,๒๓๕,๔๖๐.๙๓	๑,๒๒๙,๙๙๗.๑๖	๑,๒๒๕,๗๖๖.๓๒				ลดลง	ลดลง				๕,๔๖๓.๗๗	๙,๖๙๔.๖๑	ป่าสงวนแห่งชาติ ๑๒ แห่ง	๙๖๙,๕๖๗.๒๕				อุทยานแห่งชาติ ๒ แห่ง	๔๙๐,๑๒๕				เขตอนุรักษ์ ๑ แห่ง				
รายการ	จำนวนไร่			เพิ่มขึ้น/ลดลง (จากปี ๒๕๕๗)																																			
		๒๕๕๗	๒๕๕๘	๒๕๕๙																																			
พื้นที่ป่าไม้ของจังหวัดสุโขทัย	๑,๔๕๙,๖๙๒.๒๕	๑,๒๓๕,๔๖๐.๙๓	๑,๒๒๙,๙๙๗.๑๖	๑,๒๒๕,๗๖๖.๓๒																																			
			ลดลง	ลดลง																																			
			๕,๔๖๓.๗๗	๙,๖๙๔.๖๑																																			
ป่าสงวนแห่งชาติ ๑๒ แห่ง	๙๖๙,๕๖๗.๒๕																																						
อุทยานแห่งชาติ ๒ แห่ง	๔๙๐,๑๒๕																																						
เขตอนุรักษ์ ๑ แห่ง																																							
ทรัพยากรน้ำ (ข้อมูลจาก ทสจ.สท. ปี ๒๕๖๐)	<p style="text-align: center;">ข้อมูลบ่อน้ำบาดาลสุโขทัย</p> <table border="1" style="width: 100%; border-collapse: collapse;"> <thead> <tr style="background-color: #fff9c4;"> <th style="text-align: center;">ประเภท</th> <th style="text-align: center;">จำนวนบ่อ</th> </tr> </thead> <tbody> <tr> <td>อุปโภค-บริโภค</td> <td style="text-align: right;">๒๑๑</td> </tr> <tr> <td>ธุรกิจ</td> <td style="text-align: right;">๑๖๓</td> </tr> <tr> <td>เกษตรกรรม</td> <td style="text-align: right;">๒๔๖</td> </tr> <tr> <td style="text-align: center;">รวม</td> <td style="text-align: right;">๖๒๐</td> </tr> </tbody> </table> <p style="text-align: center;">ข้อมูลแหล่งน้ำผิวดิน</p> <table border="1" style="width: 100%; border-collapse: collapse;"> <thead> <tr style="background-color: #ffe0b2;"> <th style="text-align: center;">ประเภทแหล่งน้ำ</th> <th style="text-align: center;">จำนวนแห่ง</th> </tr> </thead> <tbody> <tr> <td>สระ</td> <td style="text-align: right;">๕๘๑</td> </tr> <tr> <td>หนอง/บึง/กุด</td> <td style="text-align: right;">๑๐๗</td> </tr> <tr> <td>ลำคลอง/คูน้ำ</td> <td style="text-align: right;">๑๙</td> </tr> <tr> <td>ลำธาร/ลำห้วย</td> <td style="text-align: right;">๑</td> </tr> </tbody> </table>	ประเภท	จำนวนบ่อ	อุปโภค-บริโภค	๒๑๑	ธุรกิจ	๑๖๓	เกษตรกรรม	๒๔๖	รวม	๖๒๐	ประเภทแหล่งน้ำ	จำนวนแห่ง	สระ	๕๘๑	หนอง/บึง/กุด	๑๐๗	ลำคลอง/คูน้ำ	๑๙	ลำธาร/ลำห้วย	๑																		
ประเภท	จำนวนบ่อ																																						
อุปโภค-บริโภค	๒๑๑																																						
ธุรกิจ	๑๖๓																																						
เกษตรกรรม	๒๔๖																																						
รวม	๖๒๐																																						
ประเภทแหล่งน้ำ	จำนวนแห่ง																																						
สระ	๕๘๑																																						
หนอง/บึง/กุด	๑๐๗																																						
ลำคลอง/คูน้ำ	๑๙																																						
ลำธาร/ลำห้วย	๑																																						

อ่างเก็บน้ำ	๖
ฝาย	๖
แม่น้ำ	๓
ประตูระบายน้ำ	๑
บ่อปลา	๑๙

เป้าหมายการพัฒนาจังหวัด และตัวชี้วัดความสำเร็จตามเป้าหมายการพัฒนาจังหวัด

๑. วิสัยทัศน์ : “เมืองมรดกโลกเลิศล้ำ เมืองเศรษฐกิจสร้างสรรค์และนวัตกรรม เมืองแห่งอารยธรรม และความสุขอย่างยั่งยืน”
๒. พันธกิจ :
 ๑. เพิ่มศักยภาพโครงสร้างพื้นฐานด้านคมนาคมขนส่ง โลจิสติกส์ และเชื่อมโยงระหว่างจังหวัดและภูมิภาค
 ๒. ยกระดับเศรษฐกิจ อุตสาหกรรมการท่องเที่ยวสู่สากล โดยมุ่งเน้นการท่องเที่ยวเชิงมรดกโลก และวัฒนธรรม
 ๓. เพิ่มขีดความสามารถด้านการค้า การลงทุน การแข่งขันด้านการเกษตรโดยใช้นวัตกรรม เพื่อแปรรูปในการสร้างมูลค่าเพิ่ม เป็นมิตรต่อสิ่งแวดล้อม เพื่อเป็นฐานเศรษฐกิจสร้างสรรค์
 ๔. อนุรักษ์และฟื้นฟูทรัพยากรธรรมชาติและสิ่งแวดล้อมเพื่อสนับสนุนการพัฒนาอย่างยั่งยืน
 ๕. พัฒนาคุณภาพชีวิตของทุกช่วงวัยให้ดีขึ้น

๓. เป้าประสงค์รวม

๑. จำนวนคนจนลดลงและมีการกระจายรายได้ที่เหมาะสม

- ตัวชี้วัด
๑. ร้อยละอัตราการขยายตัวเพิ่มขึ้นของเศรษฐกิจจังหวัดสุโขทัย
 ๒. ร้อยละการเพิ่มขึ้นของจำนวนนักท่องเที่ยว
 ๓. ร้อยละการเพิ่มขึ้นค่าใช้จ่ายในการท่องเที่ยว
 ๔. สัดส่วนคนจนลดลงในจังหวัดสุโขทัย

๒. พัฒนาคุณภาพชีวิตของทุกช่วงวัย

- ตัวชี้วัด
๑. ร้อยละของการว่างงานลดลง
 ๒. ร้อยละของตำบลที่เพิ่มขึ้นที่มีระบบการส่งเสริมสุขภาพดูแลเด็กปฐมวัย ผู้สูงอายุ ในระยะยาวในชุมชน
 ๓. สัดส่วนที่เพิ่มขึ้นของแพทย์ต่อจำนวนประชากร

๓. ฟื้นฟูทรัพยากรธรรมชาติและสิ่งแวดล้อม ให้คืนความอุดมสมบูรณ์ สร้างความสมดุล แก่ระบบนิเวศ เพื่อรองรับการเปลี่ยนแปลงสภาพภูมิอากาศ

- ตัวชี้วัด
๑. การเพิ่มขึ้นของจำนวนพื้นที่ป่าไม้
 ๒. สัดส่วนเพิ่มขึ้นของพื้นที่ชลประทาน/พื้นที่รับประโยชน์
 ๓. ร้อยละของขยะมูลฝอยที่ได้รับการกำจัดอย่างถูกต้อง

๔. ประชาชนมีความปลอดภัยในชีวิตและทรัพย์สิน

ตัวชี้วัด ๑. ร้อยละของคดีอาชญากรรมลดลง

๒. ร้อยละของคดียาเสพติดลดลง

๓. ร้อยละของผู้เสียชีวิตจากอุบัติเหตุลดลง

๔. ร้อยละความสำเร็จของการพัฒนาระบบเตรียมความพร้อมรับภัยพิบัติและสาธารณภัย

๕. พัฒนาระบบการบริหาร การบริการภาครัฐที่มีประสิทธิภาพ ทันสมัย โปร่งใส ตรวจสอบได้

ตัวชี้วัด ๑. จำนวนการพัฒนานวัตกรรมในการบริหารจัดการระบบงานของจังหวัด

๒. จำนวนการทำงานด้านการบูรณาการในด้านต่าง ๆ ทั้งด้านเศรษฐกิจ สังคม สิ่งแวดล้อม การอำนวยความสะดวกแก่ประชาชน

๓. ร้อยละความสำเร็จในการจัดทำและดำเนินโครงการของจังหวัดตามแผนยุทธศาสตร์ชาติ ๒๐ ปี

๔. ประเด็นยุทธศาสตร์

ยุทธศาสตร์ที่ ๑ พัฒนาเศรษฐกิจ การท่องเที่ยวให้มีคุณภาพยั่งยืน มีธุรกิจบริการต่อเนื่องบริการ สุขภาพ และการศึกษาที่ได้มาตรฐาน รวมทั้งผลิตภัณฑ์สร้างสรรค์มูลค่าเพิ่มสูง

ยุทธศาสตร์ที่ ๒ พัฒนาประสิทธิภาพสร้างมูลค่าเพิ่มผลผลิตภาคการเกษตร อาหารแปรรูปและ อุตสาหกรรมสร้างสรรค์

ยุทธศาสตร์ที่ ๓ น้อมนำศาสตร์พระราชา พัฒนาคนและคุณภาพชีวิตสู่สังคมเป็นสุขอย่างยั่งยืน

ยุทธศาสตร์ที่ ๔ พัฒนาระบบการบริหารจัดการน้ำ การฟื้นฟูทรัพยากร ธรรมชาติและสิ่งแวดล้อม

ยุทธศาสตร์ที่ ๕ เสริมสร้างความมั่นคง ปลอดภัยในชีวิตทรัพย์สิน และขยายความร่วมมือ ความสัมพันธ์กับต่างประเทศ

ยุทธศาสตร์ที่ ๖ พัฒนานวัตกรรมระบบบริหารจัดการภาครัฐ เพิ่มประสิทธิภาพการให้บริการ อย่างมีธรรมาภิบาล

๕. เป้าหมายในการพัฒนา

จากการจัดทำแผนยุทธศาสตร์ของจังหวัดสุโขทัย ระยะ ๒๐ ปี (พ.ศ. ๒๕๖๐-๒๕๗๙) ได้กำหนด เป้าประสงค์รวมทั้งทางด้านเศรษฐกิจ สังคม และสิ่งแวดล้อม ไว้ดังนี้

๑. จำนวนคนจนลดลงและมีการกระจายรายได้ที่เหมาะสม

๒. พัฒนาคุณภาพชีวิตของทุกช่วงวัย

๓. อนุรักษ์ ฟื้นฟูทรัพยากรธรรมชาติและสิ่งแวดล้อม ให้คืนความอุดมสมบูรณ์ สร้างความสมดุลแก่ ระบบนิเวศ เพื่อรองรับการเปลี่ยนแปลงสภาพภูมิอากาศ

๔. ประชาชนมีความปลอดภัยในชีวิตและทรัพย์สิน

๕. พัฒนาระบบการบริหาร การบริการภาครัฐที่มีประสิทธิภาพ ทันสมัย โปร่งใส ตรวจสอบได้

ประเด็นการพัฒนาของจังหวัด

เป้าหมายการพัฒนา
จังหวัดสุโขทัย

“เมืองมรดกโลกเลิศล้ำ เมืองเศรษฐกิจสร้างสรรค์และนวัตกรรม
เมืองแห่งอารยธรรมและความสุขอย่างยั่งยืน”

แผนพัฒนาท้องถิ่น (พ.ศ. ๒๕๖๑ - ๒๕๖๕)

โดยองค์การบริหารส่วนตำบลท่าฉนวน อำเภอกงไกรลาศ จังหวัดสุโขทัย

ประเด็นการพัฒนา ของจังหวัดสุโขทัย	๑) พัฒนาเศรษฐกิจการท่องเที่ยวให้มีมาตรฐาน ยกกระดับคุณภาพ และการบริการและผลิตภัณฑ์สร้างสรรค์มูลค่าสูง
	๒) พัฒนาประสิทธิภาพสร้างมูลค่าเพิ่มผลผลิตภาคการเกษตร อาหาร แปรรูปและอุตสาหกรรมสร้างสรรค์
	๓) น้อมนำศาสตร์พระราชา พัฒนาคอนและคุณภาพชีวิต สู่สังคมเป็นสุข อย่างยั่งยืน
	๔) พัฒนาระบบการบริหารจัดการน้ำการฟื้นฟูทรัพยากรธรรมชาติและ สิ่งแวดล้อม
	๕) เสริมสร้างความมั่นคงปลอดภัยในชีวิตทรัพย์สินและขยายความ ร่วมมือความสัมพันธ์กับต่างประเทศ
	๖) พัฒนานวัตกรรมระบบบริหารจัดการภาครัฐเพิ่มประสิทธิภาพการ ให้บริการอย่างมีธรรมาภิบาล

๑. วัตถุประสงค์

- ๑) พัฒนาระบบเศรษฐกิจของจังหวัดให้มีความสมดุลและขยายตัวอย่างต่อเนื่อง
- ๒) พัฒนาระบบเศรษฐกิจของจังหวัดให้มีความสมดุลและขยายตัวอย่างต่อเนื่อง
- ๓) ประชาชนในจังหวัดมีคุณภาพชีวิตที่ดีและสุขุขทัยเป็นเมืองสังคมน่าอยู่และมีความสุขอย่างยั่งยืน
- ๔) ทรัพยากรธรรมชาติและสิ่งแวดล้อมมีการบริหารจัดการอย่างเป็นระบบและยั่งยืน
- ๕) ประชาชนมีความมั่นคงปลอดภัยมีความพร้อมรับภัยพิบัติและสถาปนาความสัมพันธ์กับเมือง
ประเทศที่มีศักยภาพ
- ๖) พัฒนาระบบการบริหารจัดการภาครัฐที่ทันสมัย/จังหวัด ๔.๐ และเป็นไปตามหลักธรรมาภิบาล

๒) เป้าหมายและตัวชี้วัด

เป้าหมายและตัวชี้วัดของแต่ละประเด็นการพัฒนา					
๑. อัตราการขยายตัวของผลิตภัณฑ์มวลรวมจังหวัด (GPP) ๒. ร้อยละของรายได้ที่เพิ่มขึ้นจากการท่องเที่ยว ๓ ร้อยละของรายได้ที่เพิ่มขึ้นจากภาคการผลิตสินค้าและการบริการ ๔ ร้อยละของรายได้จากการจำหน่ายสินค้า OTOP ที่เพิ่มขึ้น	๑. ร้อยละที่เพิ่มขึ้นของพื้นที่เกษตรปลอดภัย เกษตรอินทรีย์ ๒. ร้อยละที่เพิ่มขึ้นของแปลงเกษตรที่ผ่านการรับรอง GAP ๓. ร้อยละที่เพิ่มขึ้นของการทำเกษตรแปลงใหญ่ ๔. ร้อยละของรายได้ที่เพิ่มขึ้นจากภาคอุตสาหกรรมเกษตร	๑. ร้อยละที่เพิ่มขึ้นของคะแนน ONET ๒. ร้อยละที่เพิ่มขึ้นของศูนย์เด็กเล็กคุณภาพ ๓. ร้อยละของอัตราการว่างงานที่ลดลง ๔. ร้อยละของตำบลที่มี Long term care ผ่านเกณฑ์ ๕ ร้อยละของ รพ. สต. ที่ผ่านเกณฑ์การพัฒนาคุณภาพ รพ.สต. ดีดดาว	๑. การเพิ่มขึ้นของจำนวนพื้นที่ป่าไม้ ๒. สัดส่วนเพิ่มขึ้นของพื้นที่ชลประทาน/พื้นที่รับประโยชน์ ๓. ร้อยละของขยะมูลฝอยที่ได้รับการจัดการอย่างถูกต้อง ๔. ร้อยละความสำเร็จของการพัฒนาระบบบริหารจัดการน้ำแบบบูรณาการ ๕. ร้อยละที่เพิ่มขึ้นของการใช้พลังงานทดแทน ๖. ร้อยละปริมาณการใช้พลังงานที่ลดลง	๑. ร้อยละของคดีอาชญากรรมลดลง ๒. ร้อยละของคดีอาชญากรรมลดลง ๓. ร้อยละของผู้เสียชีวิตจากและการบาดเจ็บทางถนนลดลง ๔. ร้อยละความสำเร็จในการพัฒนาระบบบริหารจัดการอุบัติเหตุ ภัยพิบัติ และสาธารณภัย ๕ ร้อยละความสำเร็จในการขยายความร่วมมือกับเมือง/มณฑล/จังหวัด ในประเทศศักยภาพ	๑. จำนวนนวัตกรรมสำหรับการบริหารจัดการภาครัฐ/เพิ่มประสิทธิภาพการให้บริการของส่วนราชการที่ได้รับการพัฒนา ๒. ร้อยละของจำนวนเรื่องร้องเรียน/ร้องทุกข์ที่ลดลง ๓. ร้อยละความสำเร็จและจำนวนกระบวนการของส่วนราชการที่ได้รับการพัฒนา ๔. ร้อยละความสำเร็จในการจัดทำและดำเนินโครงการของจังหวัดตามแผนยุทธศาสตร์ชาติ ๒๐ ปี

๓) แนวทางการพัฒนา

แนวทางการพัฒนาของแต่ละประเด็นยุทธศาสตร์การพัฒนา					
๑. จำนวนคนจนลดลงและมีการกระจายรายได้ที่เหมาะสม ๒. พัฒนากลุ่มท่องเที่ยวเชิงมรดกโลกเชิงวัฒนธรรม ๓. พัฒนาเศรษฐกิจให้มีความเติบโตอย่างยั่งยืนและสร้างสรรค์ ๔. พัฒนากลุ่มท่องเที่ยวเชิงธรรมชาติ ๕. ยกระดับการท่องเที่ยวคุณภาพกลุ่มเป้าหมายท่องเที่ยวเชิงสุขภาพท่องเที่ยวพำนักระยะยาว ท่องเที่ยวแบบพักผ่อน	๑. พัฒนาเกษตรปลอดภัย เกษตรอินทรีย์ โดยลดการใช้สารเคมี ใช้เทคโนโลยีสมัยใหม่เป็นมิตรกับสิ่งแวดล้อม ๒. ยกระดับอุตสาหกรรมแปรรูปโดยนำนวัตกรรมและเทคโนโลยีมาใช้ตลอดสายการผลิตสร้างผลิตภัณฑ์ใหม่ตอบสนองต่อตลาด	๑. พัฒนาระบบการเรียนรู้ตลอดชีวิต ๒. ส่งเสริมวัฒนธรรมและภูมิปัญญาท้องถิ่น ๓. ส่งเสริมให้ประชาชนตระหนักในจริยธรรมจิตสาธารณะ ๔. การเตรียมความพร้อมในการเข้าสู่สังคมผู้สูงอายุ ๕. พัฒนาคณาภพการศึกษาสาธารณสุข	๑. ฟื้นฟูทรัพยากรธรรมชาติและสิ่งแวดล้อมให้คืนความอุดมสมบูรณ์สร้างความสมดุลแก่ระบบนิเวศ เพื่อรองรับการเปลี่ยนแปลงสภาพภูมิอากาศ ๒. พัฒนาระบบการจัดการน้ำเพื่อแก้ปัญหา น้ำท่วม/ภัยแล้ง ๓. ส่งเสริมและพัฒนาเทคโนโลยีการอนุรักษ์และพลังงานทดแทน	๑. ประชาชนมีความปลอดภัยในชีวิตทรัพย์สิน และมีการพัฒนาระบบการอำนวยความสะดวกเป็นธรรม ๒ การขยายความร่วมมือกับเมืองจังหวัด มณฑล ในประเทศศักยภาพ	๑. ภาครัฐมีการบริหารจัดการอย่างมีธรรมาภิบาล เพื่อลดความเหลื่อมล้ำของประชาชนในการเข้าถึงบริการ ของภาครัฐ ๒. พัฒนาระบบการบริหารจัดการภาครัฐที่ทันสมัย ทั้งการพัฒนาคน (เจ้าหน้าที่รัฐ เครื่องมือ เทคโนโลยี และระบบฐานข้อมูลกลาง (Big data)

ยุทธศาสตร์การพัฒนาขององค์กรปกครองส่วนท้องถิ่นในเขตจังหวัดสุโขทัย (พ.ศ.๒๕๖๑-๒๕๖๔)

๑. ยุทธศาสตร์การพัฒนาขององค์กรปกครองส่วนท้องถิ่นในเขตจังหวัดสุโขทัย

ยุทธศาสตร์ที่ ๑ ส่งเสริมและพัฒนาโครงสร้างพื้นฐาน

ยุทธศาสตร์ที่ ๒ ส่งเสริมอาชีพและเศรษฐกิจสร้างสรรค์

ยุทธศาสตร์ที่ ๓ การพัฒนาด้านการส่งเสริมและพัฒนาคุณภาพชีวิต ส่งเสริมการศึกษาและ
สุขภาพที่ดี

ยุทธศาสตร์ที่ ๔ ส่งเสริมความมั่นคง พัฒนาสังคม และการอนุรักษ์สิ่งแวดล้อม

ยุทธศาสตร์ที่ ๕ ส่งเสริมและสืบสานศาสนาวัฒนธรรมประเพณี ภูมิปัญญาท้องถิ่น

การท่องเที่ยว และกีฬาอย่างยั่งยืน

๒. ความเชื่อมโยงของยุทธศาสตร์

๒.๑ ยุทธศาสตร์การพัฒนาขององค์กรปกครองส่วนท้องถิ่นในเขตจังหวัด (พ.ศ.๒๕๖๑ -๒๕๖๔)

๒.๒ แผนผังยุทธศาสตร์การพัฒนาขององค์กรปกครองส่วนท้องถิ่นในเขตจังหวัด(พ.ศ.๒๕๖๑-๒๕๖๔)

๒.๓ ประเด็นยุทธศาสตร์การพัฒนาขององค์กรปกครองส่วนท้องถิ่นในเขตจังหวัด(พ.ศ.๒๕๖๑-๒๕๖๔)

๒. ยุทธศาสตร์ขององค์การบริหารส่วนตำบลท่าฉนวน

๑. วิสัยทัศน์ (vision)

“ ส่งเสริมและพัฒนา แก้ไขปัญหา พัฒนาอย่างเป็นระบบ ”

๒. ยุทธศาสตร์

๑. ยุทธศาสตร์การพัฒนาด้านโครงสร้างพื้นฐาน

๒. ยุทธศาสตร์การพัฒนาด้านการบริหารจัดการน้ำ

๓. ยุทธศาสตร์การพัฒนาด้านคุณภาพชีวิตและสังคม

๔. ยุทธศาสตร์การพัฒนาด้านเศรษฐกิจและแก้ไขปัญหาความยากจน

๕. ยุทธศาสตร์การพัฒนาด้านการป้องกันและรักษาความสงบสุข

๖. ยุทธศาสตร์การพัฒนาด้านการบริหารจัดการภาครัฐที่ดี

๗. ยุทธศาสตร์การพัฒนาด้านการท่องเที่ยว

๒.๓ เป้าประสงค์

๑. การคมนาคมสะดวก

๒. มีการบริหารจัดการน้ำอย่างเป็นระบบ และเพียงพอ

๓. ผู้ด้อยโอกาส ผู้สูงอายุได้รับการดูแล ประชาชนมีสุขภาพดีถ้วนหน้า

๔. การจัดการทรัพยากรธรรมชาติและสิ่งแวดล้อม ไม่ให้เกิดมลพิษ และมีความยั่งยืน

๕. ส่งเสริมการศึกษา อนุรักษ์ศิลปวัฒนธรรม และขนบธรรมเนียมประเพณี

๖. ส่งเสริมประชาชนดำเนินชีวิตตามหลักปรัชญาเศรษฐกิจพอเพียง

๗. ชุมชนมีความเป็นระเบียบเรียบร้อยและประชาชนมีความปลอดภัยในชีวิตและทรัพย์สิน

๘. การมีส่วนร่วมของประชาชนในการพัฒนาท้องถิ่น

แผนพัฒนาท้องถิ่น (พ.ศ. ๒๕๖๑ - ๒๕๖๕)

โดยองค์การบริหารส่วนตำบลท่าฉนวน อำเภอกงไกรลาศ จังหวัดสุโขทัย

๒.๔ ตัวชี้วัด

๑. จำนวนถนน ไฟฟ้า รางระบายน้ำ การจราจร ที่ได้มาตรฐานเพิ่มขึ้น
๒. จำนวนระบบประปาหมู่บ้าน และจำนวนแหล่งน้ำตามธรรมชาติ มีศักยภาพและเพียงพอ
๓. จำนวนประชาชนมีอาชีพมั่นคงอย่างยั่งยืน
๔. จำนวนพื้นที่ชุมชนมีความอุดมสมบูรณ์เพิ่มขึ้น
๕. จำนวนของประชาชนในการมีส่วนร่วมกับองค์กรปกครองส่วนท้องถิ่น
๖. ร้อยละที่เพิ่มขึ้นระบบการศึกษา ที่ได้มาตรฐานและมีประสิทธิภาพ
๗. ร้อยละที่เพิ่มการสืบสานประเพณี ศิลปวัฒนธรรม และภูมิปัญญาท้องถิ่น

๒.๕ ค่าเป้าหมาย

๑. องค์กรบริหารส่วนตำบลจัดให้มีโครงสร้างพื้นฐานในด้านต่าง ๆ เพื่อให้บริการประชาชนเพิ่มขึ้นปีละ ๕ โครงการ/สาย
๒. องค์กรบริหารส่วนตำบลจัดให้มีแหล่งน้ำการเกษตรและสำหรับอุปโภค – บริโภค ให้แก่ประชาชน เพิ่มขึ้นปีละ ๒ โครงการ
๓. ประชาชนในองค์กรบริหารส่วนตำบล มีความรู้และเข้ามามีส่วนร่วมในการพัฒนาการท่องเที่ยว ศาสนา ศิลปวัฒนธรรมประเพณีและกีฬาเพื่อขึ้นร้อยละ ๑๐ ต่อปี
๔. จำนวนผู้สูงอายุ ผู้พิการ และประชาชนโดยทั่วไปที่มีสิทธิและลงทะเบียนกับองค์กรบริหารส่วนตำบลเพื่อขอรับสิทธิได้รับบริการอย่างทั่วถึงทุกคน ๑๐๐ เปอร์เซ็นต์
๕. จำนวนกลุ่มส่งเสริมอาชีพเพิ่มขึ้นปีละ ๒ กลุ่ม เพื่อให้ประชาชนในท้องถิ่นมีรายได้เพิ่มขึ้นและพึ่งตนเองได้มากขึ้น
๖. ประชาชนผู้ประสบสาธารณภัยมีความพึงพอใจในการแก้ไขปัญหาความเดือดร้อนร้อยละ ๘๐
๗. ปัญหาเสพติดที่เกิดขึ้นในพื้นที่ลดลง ร้อยละ ๑๐ ต่อปี
๘. องค์กรบริหารส่วนตำบลมีผลการปฏิบัติงานที่มีประสิทธิภาพ ร้อยละ ๖๐

๒.๖ กลยุทธ์

๑. สนับสนุนโครงสร้างพื้นฐาน ก่อสร้าง ปรับปรุง ซ่อมแซม บำรุงรักษาถนน ท่อระบายน้ำ ขยายเขตไฟฟ้า
๒. พัฒนาแหล่งน้ำเพื่อการอุปโภค-บริโภค และทำการเกษตร
๓. แก้ไขปัญหาน้ำท่วมและปรับปรุงคลองบังคับน้ำ ควบคุมการส่งน้ำและระบายน้ำ
๔. ส่งเสริมและสนับสนุนด้านการศึกษา การกีฬา สาธารณสุขสิ่งแวดล้อม
๕. ส่งเสริมและพัฒนาคุณภาพชีวิตเด็ก เยาวชน สตรี ผู้สูงอายุ ผู้พิการ และผู้ด้อยโอกาส
๖. ส่งเสริมอาชีพให้กับประชาชนตามแนวทางเศรษฐกิจพอเพียง
๗. ป้องกัน บำบัด ฟื้นฟู ติดตามและช่วยเหลือเกี่ยวกับยาเสพติด
๘. สนับสนุนด้านความปลอดภัยในชีวิตและทรัพย์สินของประชาชน
๙. ส่งเสริมให้ประชาชนเข้ามามีส่วนร่วมในการพัฒนาท้องถิ่น ภายใต้หลักธรรมาภิบาล
๑๐. อนุรักษ์ ฟื้นฟู สืบสานศาสนา ศิลปวัฒนธรรม จารีตประเพณี ภูมิปัญญาท้องถิ่นและการท่องเที่ยว

แผนพัฒนาท้องถิ่น (พ.ศ. ๒๕๖๑ – ๒๕๖๕)

โดยองค์กรบริหารส่วนตำบลท่าฉนวน อำเภอคลองไทร จันทบุรี

๒.๗ จุดยืนทางยุทธศาสตร์

- ๑) พัฒนาชุมชนให้น่าอยู่มีความปลอดภัย โดยได้รับบริการสาธารณะด้านโครงสร้างพื้นฐานที่จำเป็นเพื่อความสะดวก รวดเร็ว ปลอดภัย
- ๒) พัฒนาและปรับปรุงแหล่งน้ำเพื่อการอุปโภคและบริโภค
- ๓) บริหารจัดการน้ำอย่างเป็นระบบ และมีแหล่งน้ำเพื่อการเกษตรเพียงพอและทั่วถึง
- ๔) ส่งเสริมและพัฒนาคุณภาพชีวิตเด็ก เยาวชน สตรี ผู้สูงอายุ ผู้พิการ ผู้ยากไร้ และผู้ด้อยโอกาส
- ๕) ส่งเสริมและพัฒนาศักยภาพคนและความเข้มแข็งของชุมชนในการพึ่งตนเองตามหลักปรัชญาของเศรษฐกิจพอเพียง
- ๖) ส่งเสริมสุขอนามัยแก่ประชาชน รวมทั้งการพัฒนาสิ่งแวดล้อมในท้องถิ่นอย่างมีระบบและมีความยั่งยืน
- ๗) ส่งเสริมให้ประชาชนมีส่วนร่วมในการบริหารจัดการภาครัฐ และเพิ่มประสิทธิภาพบุคลากร
- ๘) พัฒนาระบบการศึกษา ส่งเสริมและสนับสนุนกิจกรรมสำคัญทางศาสนา อนุรักษ์ศิลปวัฒนธรรมท้องถิ่น และการท่องเที่ยว

๒.๘ ความเชื่อมโยงของยุทธศาสตร์ในภาพรวม

จากประเด็นความเชื่อมโยงยุทธศาสตร์ที่สำคัญของแผนพัฒนาเศรษฐกิจและสังคมแห่งชาติ ฉบับที่ ๑๒ ยุทธศาสตร์ชาติ และยุทธศาสตร์จังหวัด จะเห็นได้ว่ามีความเชื่อมโยงกันอย่างชัดเจนในการนำมาเป็นแนวทางกำหนดประเด็นยุทธศาสตร์การพัฒนาขององค์กรปกครองส่วนท้องถิ่น ซึ่งการกำหนดประเด็นยุทธศาสตร์การพัฒนาที่ชัดเจนจะเป็นการเตรียมการพัฒนา เป็นการนำภูมิคุ้มกันที่มีอยู่ พร้อมทั้งเร่งสร้างภูมิคุ้มกันในท้องถิ่นให้เข้มแข็งขึ้น เพื่อเตรียมความพร้อมคน สังคม และระบบเศรษฐกิจของชุมชนให้สามารถปรับตัวรองรับผลกระทบจากการสภาวะการเปลี่ยนแปลงได้อย่างเหมาะสม โดยให้ความสำคัญกับการพัฒนาคน สังคมเศรษฐกิจภายในชุมชนให้มีคุณภาพ ใช้ทรัพยากรที่มีอยู่ภายในชุมชนอย่างคุ้มค่าและเกิดประโยชน์สูงสุด รวมทั้งสร้างโอกาสทางเศรษฐกิจด้วยฐานความรู้ เทคโนโลยี นวัตกรรม และความคิดสร้างสรรค์ บนพื้นฐานการผลิตและการบริโภคที่เป็นมิตรต่อสิ่งแวดล้อม ซึ่งจะนำไปสู่การพัฒนาเพื่อประโยชน์สุขที่ยั่งยืนของชุมชนตามหลักปรัชญาของเศรษฐกิจพอเพียง

๓. การวิเคราะห์เพื่อพัฒนาท้องถิ่น

๓.๑ การวิเคราะห์กรอบการจัดทำยุทธศาสตร์ขององค์กรปกครองส่วนท้องถิ่น

การวิเคราะห์ศักยภาพเพื่อประเมินสถานภาพการพัฒนาท้องถิ่นในปัจจุบัน เป็นการประเมินโดยวิเคราะห์ถึงโอกาส และภาวะคุกคามหรือข้อจำกัด อันเป็นสภาวะแวดล้อมภายนอกที่มีผลต่อการพัฒนาต่างๆ ของท้องถิ่น รวมทั้งการวิเคราะห์จุดแข็ง จุดอ่อนของท้องถิ่น อันเป็นสภาวะแวดล้อมภายในของท้องถิ่น ซึ่งทั้งหมดเป็นการประเมินสถานภาพของท้องถิ่นในปัจจุบันโดยเป็นการตอบคำถามว่า “ปัจจุบันท้องถิ่นมีสถานภาพการพัฒนาอยู่จุดไหน” สำหรับใช้เป็นประโยชน์ในการกำหนดการดำเนินงานในอนาคตต่อไป

ทั้งนี้โดยใช้เทคนิค SWOT analysis การพิจารณาถึงปัจจัยภายใน ได้แก่จุดแข็ง (Strength – S) จุดอ่อน (Weak – W) และปัจจัยภายนอก ได้แก่ โอกาส(Opportunity – O) และอุปสรรค (Threat – T) เป็นเครื่องมือ

วิเคราะห์ปัจจัยภายในองค์กร โดยใช้หลักการ SWOT Analysis

จุดแข็ง (Strengths)

๑. ด้านการบริหารงานองค์การ

- ๑.๑ มีโครงสร้างการแบ่งส่วนราชการชัดเจน ครอบคลุมอำนาจหน้าที่ตามภารกิจ
- ๑.๒ มีการแบ่งงาน/มอบหมายงานอย่างชัดเจน
- ๑.๓ ผู้บริหารท้องถิ่นสามารถกำหนดนโยบายได้ ภายใต้อำนาจของกฎหมาย
- ๑.๔ มีการมอบอำนาจการบริหารงานตามลำดับชั้น
- ๑.๕ มีการกำกับดูแลจากส่วนกลาง และส่วนภูมิภาค
- ๑.๖ มีส่วนราชการหลายส่วนในพื้นที่
- ๑.๗ มีการวัสดุอุปกรณ์เครื่องมือเครื่องใช้ในการ ปฏิบัติงานอย่างเพียงพอและทันสมัย

๒. ด้านระเบียบ/กฎหมาย/อำนาจหน้าที่

- ๒.๑ พระราชบัญญัติกำหนดแผนและขั้นตอนการ กระจายอำนาจฯ เอื้อต่อการบริหารงานของ องค์การปกครองส่วนท้องถิ่น ทำให้ อบต. มีอำนาจในการบริหารจัดการงานได้ทั่วถึงและ รวดเร็ว
- ๒.๒ มีขอบเขต อำนาจหน้าที่รับผิดชอบไม่เต็มพื้นที่
- ๒.๓ การถ่ายโอนภารกิจมีแนวโน้มเพิ่มขึ้นมากตาม แผนการกระจายอำนาจฯ
- ๒.๔ การปรับเปลี่ยนรูปแบบการบริหารขององค์กร ปกครองส่วนท้องถิ่นเป็นรูปแบบพิเศษ/เต็ม รูปแบบ

จุดอ่อน (Weaknesses)

๑. ด้านการบริหารงานองค์การ

- ๑.๑ ขาดการวางผังเมืองที่ดี เพื่อรองรับการพัฒนา ในอนาคต พื้นที่บางส่วนยังอยู่ในความดูแลของ พรบ. จัดรูปที่ดิน ทำให้ อบต.ไม่มีอำนาจที่จะออก ข้อกำหนดหรือออกข้อบัญญัติมาบังคับใช้ได้เต็มพื้นที่ อยู่นอกเขตควบคุมอาคารและเขตผังเมือง การ ก่อสร้างอาคารต่าง ๆ จึงไม่มีการควบคุม

๒. ด้านระเบียบ/กฎหมาย/อำนาจหน้าที่

- ๒.๑ อำนาจหน้าที่ตามแผนการกระจายอำนาจฯ บางภารกิจขาดความชัดเจน
- ๒.๒ การถ่ายโอนภารกิจขาดการกำกับดูแลจาก หน่วยงานจากต้นสังกัด ถ่ายโอนภารกิจแต่ไม่ ถ่ายโอนงบประมาณ
- ๒.๓ มีส่วนราชการหลายส่วนในพื้นที่ที่มีอำนาจ หน้าที่ทับซ้อนกัน ทำให้ไม่สามารถแก้ไขปัญหา ได้ทันทั่วทั้ง
- ๒.๔ ระเบียบยังขาดความชัดเจน มักถูก สดง.พักท้วง อยู่เสมอ

แผนพัฒนาท้องถิ่น (พ.ศ. ๒๕๖๑ – ๒๕๖๕)

โดยองค์การบริหารส่วนตำบลท่าฉนวน อำเภอคลองไทร จ.สุราษฎร์ธานี

จุดแข็ง (Strengths) (ต่อ)

๓. บุคลากร

- ๓.๑ สามารถจัดกรอบอัตรากำลังได้เองตามภารกิจและงบประมาณ
- ๓.๒ บุคลากรส่วนใหญ่มีภูมิลำเนาอยู่ในพื้นที่ ทำให้เข้าใจวัฒนธรรมและปัญหาของท้องถิ่น
- ๓.๓ บุคลากรมีการพัฒนาตนเองโดยการประชุม ฝึกอบรมและศึกษาต่อในระดับที่สูงขึ้น

๔. งบประมาณ

- ๔.๑ มีรายได้จากการจัดเก็บภาษีเป็นของตนเอง ทำให้มีอิสระและเกิดความคล่องตัวในการบริหารงบประมาณ
- ๔.๒ ได้รับงบประมาณจากการจัดสรรจากส่วนกลาง

จุดอ่อน (Weaknesses) (ต่อ)

- ๒.๕ การให้ความอิสระองค์การบริหารส่วนตำบล จากส่วนกลางยังไม่เต็มที่ ยังต้องอยู่ภายใต้การกำกับควบคุมดูแลจากส่วนภูมิภาค
- ๒.๖ กฎหมายบางฉบับล้าสมัยและมีช่องโหว่ ไม่เอื้อต่อการพัฒนา เช่น พระราชบัญญัติภาษีบำรุงท้องที่

๓. บุคลากร

- ๓.๑ บุคลากรมีการโอน (ย้าย) บ่อย ทำให้การทำงานไม่ต่อเนื่อง
- ๓.๒ บุคลากรไม่เพียงพอที่จะรองรับภารกิจทั้งที่เป็นอำนาจหน้าที่ที่ต้องทำและภารกิจที่ได้รับถ่ายโอน
- ๓.๓ บุคลากรขาดความรัก ความสามัคคี การมีส่วนร่วมเป็นน้ำหนึ่งใจเดียวกัน
- ๓.๔ ลักษณะการทำงานมุ่งที่ผลงานของแต่ละส่วนงานมากกว่าการทำงานในภาพรวมของอบต.
- ๓.๕ บุคลากรบางคนยังขาดการพัฒนาศักยภาพ และขาดทักษะประสบการณ์ ไม่เรียนรู้งาน
- ๓.๖ มีระบบอุปถัมภ์และกลุ่มพรรคพวกแบบเครือญาติในชุมชน

๔. งบประมาณ

- ๔.๑ การจัดสรรงบประมาณจากส่วนกลางไม่เป็นไปตามเป้าหมายที่กำหนด มีแนวโน้มลดลงทุกปี

จุดอ่อน (Weaknesses) (ต่อ)

๔. งบประมาณ

๔.๒ งบประมาณจำนวนมากใช้ในการพัฒนาด้านโครงสร้างพื้นฐาน ทำให้ด้านอื่น ๆ ขาดการพัฒนา เช่น ด้านเศรษฐกิจ สังคม และคุณภาพชีวิต

๔.๓ รายได้จากการจัดเก็บภาษีมีแนวโน้มลดลง

โอกาส (Opportunities)

- หน่วยงานอื่น ๆ เช่น องค์การบริหารส่วนจังหวัดให้การสนับสนุนงบประมาณในเส้นทางสายหลักที่ต้องใช้งบประมาณจำนวนมากอย่างต่อเนื่อง
- องค์การบริหารส่วนตำบลมีอำนาจหน้าที่ในการจัดสรรงบประมาณเพื่อดูแลผู้ด้อยโอกาสในตำบลได้ตามระเบียบและหลักเกณฑ์ที่กำหนด
- ได้รับความร่วมมือในด้านการดูแลสุขภาพอนามัยจากหน่วยงานที่เกี่ยวข้องเป็นอย่างดี เช่น โรงพยาบาลส่งเสริมสุขภาพตำบลท่าฉนวน
- มีการถ่ายทอดอำนาจในการจัดการศึกษาขั้นพื้นฐานให้แก่องค์กรปกครองส่วนท้องถิ่น
- มีหน่วยงานภายนอกเข้ามาดูแลด้านการฝึกอบรมอาชีพพัฒนาทักษะฝีมือแรงงานด้านต่าง ๆ
- หน่วยงานระดับจังหวัดจัดสรรเงินทุนสนับสนุนกลุ่มเกษตรกรที่มีผลการดำเนินการของกลุ่มต่อเนื่องและเป็นรูปธรรม
- ยุทธศาสตร์การพัฒนาจังหวัด เน้นการบริหารจัดการทรัพยากรธรรมชาติและสิ่งแวดล้อม
- กระแสสังคมให้ความสำคัญในเรื่องสิ่งแวดล้อม

อุปสรรค (Threats)

- การพัฒนาด้านโครงสร้างพื้นฐานเป็นไปได้ช้ากว่าการขยายตัวของ ชุมชน
- กระแสวัฒนธรรมตะวันตกและวัตถุนิยม เข้าแทนที่ประเพณีดั้งเดิมของท้องถิ่นและวิถีชีวิตของประชาชนสถาบันครอบครัวอ่อนแอผู้ด้อยโอกาสขาดการดูแลจากครอบครัว
- การจัดกิจกรรมให้ความรู้ในการพัฒนากลุ่มอาชีพต้องใช้เวลาและมีการติดตามประเมินผล ทำให้เป็นอุปสรรคในการเข้าร่วมกิจกรรมของสมาชิกกลุ่ม เนื่องจากต้องประกอบอาชีพหลักของครอบครัว
- การให้ความรู้แก่ประชาชนในการอนุรักษ์ทรัพยากรธรรมชาติและสิ่งแวดล้อมอย่างต่อเนื่องทั้งจากภาครัฐบาลและหน่วยงานอื่น ๆ ที่ทำงานด้านสิ่งแวดล้อม
- ระเบียบต่าง ๆ ในการปฏิบัติงานขององค์การบริหารส่วนตำบลกำหนดให้ประชาชนมีส่วนร่วมในการบริหารงานขององค์การบริหารส่วนตำบลในหลายงาน เช่น การจัดทำแผนพัฒนาตำบล การจัดซื้อจัดจ้าง ฯลฯ

แผนพัฒนาท้องถิ่น (พ.ศ. ๒๕๖๑ - ๒๕๖๕)

โดยองค์การบริหารส่วนตำบลท่าฉนวน อำเภอคลองไทร จังหวัดสุโขทัย

โอกาส (Opportunities) (ต่อ)

- กรมส่งเสริมการปกครองท้องถิ่นมีนโยบายให้องค์กรปกครองส่วนท้องถิ่นใช้เทคโนโลยีในการทำงาน เช่น อินเทอร์เน็ต ระบบฐานข้อมูล
- กรมส่งเสริมการปกครองท้องถิ่น จัดอบรมการใช้คอมพิวเตอร์ให้กับบุคลากรขององค์กรปกครองส่วนท้องถิ่นในสายงานที่เกี่ยวข้องครอบคลุมทุกตำแหน่ง

การประเมินสถานการณ์สภาพแวดล้อมภายนอกที่เกี่ยวข้อง

การวิเคราะห์จุดอ่อน จุดแข็ง โอกาส และอุปสรรคในการพัฒนา ภายนอกองค์กร

สาขาการพัฒนา	จุดแข็ง / โอกาส	จุดอ่อน / อุปสรรค
ด้านโครงสร้างพื้นฐาน	<p>จุดแข็ง</p> <ul style="list-style-type: none"> - การคมนาคม ถนนหนทาง ใช้งานดีพอสมควร - มีแหล่งน้ำที่สร้างขึ้นไว้ใช้ในการเกษตร มีบ่อน้ำตื้น บ่อบาดาล ไว้ใช้เพื่อการอุปโภคบริโภค - มีไฟฟ้า โทรศัพท์ ในการอำนวยความสะดวกต่อการดำรงชีวิตพอสมควร <p>โอกาส</p> <ul style="list-style-type: none"> - หน่วยงานอื่น ๆ เช่น องค์กรบริหารส่วนจังหวัด ให้การสนับสนุนงบประมาณในเส้นทางสายหลักที่ต้องใช้งบประมาณจำนวนมากอย่างต่อเนื่อง 	<p>จุดอ่อน</p> <ul style="list-style-type: none"> - โครงสร้างพื้นฐาน เช่น ถนนยังไม่ที่ดีพอ ถนนเป็นถนนดิน หินคลุก มีสภาพเป็นหลุมเป็นบ่อ การคมนาคมไม่สะดวกเท่าที่ควร <p>อุปสรรค</p> <ul style="list-style-type: none"> - การพัฒนาด้านโครงสร้างพื้นฐาน เป็นไปได้ช้ากว่าการขยายตัวของชุมชน
ด้านสังคม	<p>จุดแข็ง</p> <ul style="list-style-type: none"> - องค์กรบริหารส่วนตำบลจัดสรรงบประมาณสนับสนุนการดูแลสุขภาพของประชาชนอย่างต่อเนื่อง - องค์กรบริหารส่วนตำบลสนับสนุนกิจกรรมกีฬาและนันทนาการของ นักเรียน หมู่บ้าน และตำบลอย่าง ต่อเนื่อง พร้อมทั้งจัดหาสถานที่เพื่อให้ประชาชนใช้ออกกำลังกายในหมู่บ้าน - องค์กรบริหารส่วนตำบลจัดกิจกรรมส่งเสริมประเพณีวัฒนธรรมในท้องถิ่นอย่างต่อเนื่อง เช่น รดน้ำผู้สูงอายุ แห่เทียนเข้าพรรษา เทศกาลกินปลา ฯลฯ 	<p>จุดอ่อน</p> <ul style="list-style-type: none"> - หน่วยงานระดับหมู่บ้านที่ทำหน้าที่คัดเลือกผู้รับสวัสดิการจากทางจังหวัด และจากองค์กรบริหารส่วนตำบลยังไม่มีกระบวนการคัดเลือกที่เป็นที่ยอมรับของประชาชนอย่างแท้จริง - ผู้นำระดับหมู่บ้านยังไม่เห็นความสำคัญเรื่องการส่งเสริมการออกกำลังกายอย่างจริงจัง

สาขาการพัฒนา	จุดแข็ง / โอกาส	จุดอ่อน / อุปสรรค
ด้านสังคม	<p>โอกาส</p> <ul style="list-style-type: none"> - องค์การบริหารส่วนตำบลมีอำนาจหน้าที่ในการจัดสรรงบประมาณเพื่อดูแลผู้ด้อยโอกาสในตำบลได้ตามระเบียบและหลักเกณฑ์ที่กำหนด - ได้รับความร่วมมือในด้านการดูแลสุขภาพอนามัยจากหน่วยงานที่เกี่ยวข้องเป็นอย่างดี เช่น โรงพยาบาลส่งเสริมสุขภาพตำบลท่าฉนวน - มีการถ่ายโอนอำนาจในการจัดการศึกษาขั้นพื้นฐานให้แก่องค์กรปกครองส่วนท้องถิ่น 	<p>อุปสรรค</p> <ul style="list-style-type: none"> - กระแสวัฒนธรรมตะวันตกและวัตถุนิยม เข้าแทนที่ประเพณีดั้งเดิมของท้องถิ่นและวิถีชีวิตของประชาชน - สถาบันครอบครัวอ่อนแอผู้ด้อยโอกาสขาดการดูแลจากครอบครัว
ด้านเศรษฐกิจ	<p>จุดแข็ง</p> <ul style="list-style-type: none"> - องค์การบริหารส่วนตำบลจัดสรรงบประมาณในการพัฒนากลุ่มอาชีพและวิสาหกิจชุมชนอย่างต่อเนื่อง - มีคณะกรรมการศูนย์ถ่ายทอดเทคโนโลยีประจำตำบลทำหน้าที่ประสานงานระดับหมู่บ้าน ตำบลและอำเภอ ในด้านการส่งเสริมการเกษตรและการส่งเสริมกลุ่มอาชีพต่าง ๆ - องค์การบริหารส่วนตำบลสนับสนุนเงินทุนในการประกอบอาชีพของกลุ่มเกษตรกรและวิสาหกิจชุมชน 	<p>จุดอ่อน</p> <ul style="list-style-type: none"> - ขาดบุคลากรด้านการบริหารจัดการกลุ่มอาชีพและวิสาหกิจชุมชน - การรวมกลุ่มเพื่อประกอบอาชีพของประชาชนในตำบลอยู่ในเกณฑ์ต่ำ - การพัฒนาผลผลิตของสินค้าเกษตรให้มีคุณภาพเพิ่มขึ้นและลดต้นทุนในการผลิตยังไม่มีมาตรการที่เป็นรูปธรรม
	<p>โอกาส</p> <ul style="list-style-type: none"> - มีหน่วยงานภายนอกเข้ามาดูแลด้านการฝึกอบรมอาชีพพัฒนาทักษะฝีมือแรงงานด้านต่าง ๆ - หน่วยงานระดับจังหวัดจัดสรรเงินสนับสนุนกลุ่มเกษตรกรที่มีผลการดำเนินการของกลุ่มต่อเนื่องและเป็นรูปธรรม 	<p>อุปสรรค</p> <ul style="list-style-type: none"> - การจัดกิจกรรมให้ความรู้ในการพัฒนากลุ่มอาชีพ ต้องใช้เวลาและมีการติดตามประเมินผล ทำให้เป็นอุปสรรคในการเข้าร่วมกิจกรรมของสมาชิกกลุ่ม เนื่องจากต้องประกอบอาชีพหลักของครอบครัว

แผนพัฒนาท้องถิ่น (พ.ศ. ๒๕๖๑ - ๒๕๖๕)

โดยองค์การบริหารส่วนตำบลท่าฉนวน อำเภอองไทรลราช จังหวัดสุโขทัย

สาขาการพัฒนา	จุดแข็ง / โอกาส	จุดอ่อน / อุปสรรค
<p>ด้าน ทรัพยากรธรรมชาติและสิ่งแวดล้อม</p>	<p>จุดแข็ง</p> <ul style="list-style-type: none"> - ผู้บริหารท้องถิ่นมีนโยบายสนับสนุนการอนุรักษ์ทรัพยากรธรรมชาติและสิ่งแวดล้อมในท้องถิ่น - มีที่สาธารณะที่สามารถใช้เป็นแหล่งเรียนรู้เรื่องการอนุรักษ์ทรัพยากรธรรมชาติและสิ่งแวดล้อม <p>โอกาส</p> <ul style="list-style-type: none"> - ยุทธศาสตร์การพัฒนาจังหวัด เน้นการบริหารจัดการทรัพยากรธรรมชาติและสิ่งแวดล้อม - กระแสสังคมให้ความสำคัญในเรื่องสิ่งแวดล้อม 	<p>จุดอ่อน</p> <ul style="list-style-type: none"> - ผู้นำชุมชนตระหนักและเห็นความสำคัญในการอนุรักษ์ทรัพยากรธรรมชาติและสิ่งแวดล้อมน้อย - การจัดตั้งเครือข่ายในระดับหมู่บ้านทำได้ไม่ทั่วถึง <p>อุปสรรค</p> <ul style="list-style-type: none"> - การให้ความรู้แก่ประชาชนในการอนุรักษ์ทรัพยากรธรรมชาติและสิ่งแวดล้อมขาดความต่อเนื่องทั้งจากภาครัฐบาลและหน่วยงานอื่น ๆ ที่ทำงานด้านสิ่งแวดล้อม
<p>ด้านการบริหารจัดการองค์กรและส่งเสริมการมีส่วนร่วมของประชาชน</p>	<p>จุดแข็ง</p> <ul style="list-style-type: none"> - องค์กรบริหารส่วนตำบลมีนโยบายในการสนับสนุนการพัฒนาบุคลากรอย่างสม่ำเสมอ - องค์กรบริหารส่วนตำบลพัฒนาระบบบริหารจัดการและจัดหาอุปกรณ์เทคโนโลยีมาใช้ในการบริหาร - องค์กรบริหารส่วนตำบลส่งเสริมกระบวนการมีส่วนร่วมของประชาชนทุกภาคส่วน <p>โอกาส</p> <ul style="list-style-type: none"> - กรมส่งเสริมการปกครองท้องถิ่น มีนโยบายให้องค์กรปกครองส่วนท้องถิ่นใช้เทคโนโลยีในการทำงาน เช่น อินเทอร์เน็ต ระบบฐานข้อมูล - กรมส่งเสริมการปกครองท้องถิ่นจัดอบรมการใช้คอมพิวเตอร์ให้กับบุคลากรขององค์กรปกครองส่วนท้องถิ่นในสายงานที่เกี่ยวข้องครอบคลุมทุกตำแหน่ง 	<p>จุดอ่อน</p> <ul style="list-style-type: none"> - การจัดหาอุปกรณ์เทคโนโลยีในการบริหารและบริการประชาชนยังมีไม่เพียงพอ - ประชาชนเห็นความสำคัญของการมีส่วนร่วมในการบริหารงานขององค์กรบริหารส่วนตำบลในเกณฑ์ต่ำ <p>อุปสรรค</p> <ul style="list-style-type: none"> - ระเบียบต่าง ๆ ในการปฏิบัติงานขององค์กรบริหารส่วนตำบลกำหนดให้ประชาชนมีส่วนร่วมในการบริหารงานขององค์กรบริหารส่วนตำบลในหลายงาน เช่น การจัดทำแผนพัฒนาตำบล การจัดซื้อจัดจ้าง ฯลฯ

สรุปผลการพัฒนาท้องถิ่นตามแผนพัฒนาท้องถิ่น (พ.ศ.๒๕๕๙ - ๒๕๖๑)

๑. สรุปผลการดำเนินงานตามงบประมาณที่ได้รับและการเบิกจ่ายงบประมาณ ในปีงบประมาณ พ.ศ. ๒๕๕๙ - ๒๕๖๑

๑.๑ สรุปสถานการณ์การพัฒนา การตั้งงบประมาณ การเบิกจ่ายงบประมาณ

สรุปสถานการณ์การพัฒนา

จากการดำเนินการที่ผ่านมา สามารถสรุปผลได้ ดังนี้

๑. การประเมินประสิทธิภาพของแผนพัฒนาเชิงคุณภาพ จากการสอบถามความพึงพอใจของประชาชนส่วนใหญ่ มีความพึงพอใจที่องค์การบริหารส่วนตำบลท่าฉนวนได้ดำเนินการตามโครงการและกิจกรรมตามแผนพัฒนาตำบล

๒. เนื่องจากประชาชนมีความต้องการด้านโครงสร้างพื้นฐานมาเป็นอันดับแรก ผลการดำเนินงานที่ผ่านมาจึงเน้นหนักไปที่ด้านโครงสร้างพื้นฐาน และทางองค์การบริหารส่วนตำบลท่าฉนวนก็จะพยายามต่อไปที่จะพัฒนาคุณภาพชีวิตในด้านต่าง ๆ ของประชาชนให้ครบทุกด้าน

๓. การประเมินผลการนำแผนพัฒนาไปปฏิบัติในเชิงปริมาณ ส่วนใหญ่ในแผนพัฒนาตำบลในปีที่ผ่านมาได้จัดทำแผนงานโครงการและกิจกรรมไว้จำนวนมากครอบคลุมงานทุกด้านโดยไม่ได้จัดลำดับความสำคัญเร่งด่วน ทำให้ในเชิงปริมาณการนำแผนพัฒนาไปปฏิบัติจึงไม่สามารถดำเนินการได้ครบ ๑๐๐ %

- ปีงบประมาณ พ.ศ.๒๕๕๙

รายรับ	ประมาณการ	รายรับจริง
หมวดภาษีอากร	๒๔๕,๐๐๐.๐๐	๒๙๕,๕๘๗.๖๐
หมวดค่าธรรมเนียม ค่าปรับ และใบอนุญาต	๔๔,๐๐๐.๐๐	๕๘,๐๑๙.๐๐
หมวดรายได้จากทรัพย์สิน	๔๓๐,๐๐๐.๐๐	๙๔๗,๖๘๖.๓๓
หมวดรายได้จากสาธารณูปโภคและการพาณิชย์	-	-
หมวดรายได้เบ็ดเตล็ด	๒๐๑,๐๐๐.๐๐	๔๗๖,๒๐๕.๐๐
ภาษีจัดสรร	๔๐,๐๘๐,๐๐๐.๐๐	๓๘,๔๙๖,๒๘๓.๖๕
หมวดเงินอุดหนุนทั่วไป	๑๕,๐๐๐,๐๐๐.๐๐	๑๕,๔๔๒,๒๓๐.๐๐
รวมเงิน ตามประมาณการรายรับทั้งสิ้น	๕๖,๐๐๐,๐๐๐.๐๐	๕๕,๗๑๖,๐๑๑.๕๘

รายการประจำ	ประมาณการ	รายการจริง
งบกลาง	๓,๙๑๘,๘๐๐.๐๐	๑,๒๕๙,๕๒๑.๓๓
งบบุคลากร (หมวดเงินเดือน ค่าจ้างประจำ และ ค่าจ้างชั่วคราว)	๑๖,๘๘๕,๐๒๐.๐๐	๘,๕๖๗,๙๔๓.๐๐
งบดำเนินงาน (หมวดค่าตอบแทนใช้สอย และวัสดุ และหมวดค่าสาธารณูปโภค)	๑๔,๕๒๑,๗๘๐.๐๐	๖,๗๗๓,๑๕๘.๒๓
งบลงทุน (หมวดค่าครุภัณฑ์ ที่ดินและสิ่งก่อสร้าง)	๑๖,๘๔๓,๐๘๐.๐๐	๑๓,๔๓๐,๘๒๖.๘๓
เงินอุดหนุน	๓,๗๗๖,๐๐๐.๐๐	๓,๗๔๕,๑๕๐.๐๐
รายการอื่น	๕๕,๓๒๐.๐๐	-
รวมเงิน ตามงบประมาณรายจ่าย ทั้งสิ้น	๕๖,๐๐๐,๐๐๐.๐๐	๓๓,๗๗๖,๕๙๙.๓๙
รับเงินจริง สูง กว่ารายการจริง		๒๑,๙๓๙,๔๑๒.๑๙

ปีงบประมาณ ๒๕๖๐

รายรับ	ประมาณการ	รายรับจริง
หมวดภาษีอากร	๒๖๐,๐๐๐.๐๐	๕๕๑,๒๐๗.๐๗
หมวดค่าธรรมเนียม ค่าปรับ และใบอนุญาต	๑๗๒,๖๐๐.๐๐	๓๔๔,๓๒๓.๖๐
หมวดรายได้จากทรัพย์สิน	๖๐๐,๐๐๐.๐๐	๗๔๔,๕๒๒.๙๖
หมวดรายได้จากสาธารณูปโภคและการพาณิชย์	-	-
หมวดรายได้เบ็ดเตล็ด	๓๐,๐๐๐.๐๐	๑๕๐,๑๙๖.๐๐
ภาษีจัดสรร	๓๗,๙๓๗,๔๐๐.๐๐	๓๔,๐๐๔,๙๐๒.๑๓
หมวดเงินอุดหนุนทั่วไป	๓๓,๕๐๐,๐๐๐.๐๐	๓๐,๗๘๘,๐๙๔.๐๐
รวมเงิน ตามประมาณการรายรับทั้งสิ้น	๗๒,๕๐๐,๐๐๐.๐๐	๖๖,๕๘๓,๒๔๕.๗๖
รายจ่ายประจำ	ประมาณการ	รายจ่ายจริง
งบกลาง	๑๘,๘๒๘,๗๔๖.๐๐	๑๗,๐๓๗,๐๒๙.๐๐
งบบุคลากร (หมวดเงินเดือน ค่าจ้างประจำ และ ค่าจ้างชั่วคราว)	๒๐,๑๘๒,๕๙๔.๐๐	๑๓,๕๔๕,๙๙๘
งบดำเนินงาน (หมวดค่าตอบแทนใช้สอย และวัสดุ และหมวดค่าสาธารณูปโภค)	๑๔,๕๒๘,๘๖๐.๐๐	๘,๕๕๙,๘๓๒.๓๕
งบลงทุน (หมวดค่าครุภัณฑ์ ที่ดินและสิ่งก่อสร้าง)	๑๔,๙๔๔,๓๔๐.๐๐	๑๔,๙๔๔,๓๔๐.๐๐
เงินอุดหนุน	๓,๙๙๗,๐๐๐.๐๐	๓,๕๑๕,๒๕๐.๙๒
รายจ่ายอื่น	๑๘,๔๖๐.๐๐	๑๕,๕๐๐.๐๐
รวมเงิน ตามงบประมาณรายจ่ายทั้งสิ้น	๗๒,๕๐๐,๐๐๐.๐๐	๕๕,๓๙๐,๗๑๐.๒๗
รับเงินจริง สูง กว่ารายจ่ายจริง		๑๑,๑๙๒,๕๓๕.๔๙

- ปีงบประมาณ ๒๕๖๑

รายรับ	ประมาณการ	รายรับจริง
หมวดภาษีอากร	๕๐๒,๐๐๐.๐๐	๔๗๔,๓๘๐.๓๕
หมวดค่าธรรมเนียม ค่าปรับ และใบอนุญาต	๒๖๖,๒๐๐.๐๐	๓๓๔,๖๙๐.๒๐
หมวดรายได้จากทรัพย์สิน	๖๕๑,๐๐๐.๐๐	๘๔๕,๔๒๖.๗๒
หมวดรายได้จากสาธารณูปโภคและการพาณิชย์	-	-
หมวดรายได้เบ็ดเตล็ด	๖๘,๐๐๐.๐๐	๓๑,๙๔๘.๐๐
ภาษีจัดสรร	๓๔,๗๑๒,๘๐๐.๐๐	๓๖,๓๐๔,๑๒๙.๒๘
หมวดเงินอุดหนุนทั่วไป	๓๔,๘๐๐,๐๐๐.๐๐	๓๑,๒๙๔,๘๗๘.๐๐
รวมเงิน ตามประมาณการรายรับทั้งสิ้น	๗๑,๐๐๐,๐๐๐.๐๐	๖๙,๒๘๕,๔๕๒.๕๕
รายจ่ายประจำ	ประมาณการ	รายจ่ายจริง
งบกลาง	๑๙,๘๑๐,๐๐๐.๐๐	๑๙,๑๒๓,๗๙๕.๐๐
งบบุคลากร (หมวดเงินเดือน ค่าจ้างประจำ และ ค่าจ้างชั่วคราว)	๒๑,๗๕๘,๘๓๐.๐๐	๑๓,๓๔๓,๒๖๒.๐๐
งบดำเนินงาน (หมวดค่าตอบแทนใช้สอย และวัสดุ และหมวดค่าสาธารณูปโภค)	๑๓,๐๒๐,๒๗๐.๐๐	๙,๕๙๒,๑๑๕.๔๔
งบลงทุน (หมวดค่าครุภัณฑ์ ที่ดินและสิ่งก่อสร้าง)	๑๐,๗๔๑,๙๐๐.๐๐	๑๐,๓๐๑,๗๘๔.๓๗
เงินอุดหนุน	๕,๖๔๙,๐๐๐.๐๐	๕,๑๕๕,๓๙๓.๑๖
รายจ่ายอื่น	๒๐,๐๐๐.๐๐	๑๖,๕๐๐
รวมเงิน ตามงบประมาณรายจ่ายทั้งสิ้น	๗๑,๐๐๐,๐๐๐.๐๐	๕๗,๕๓๒,๘๔๙.๙๗
รับเงินจริง สูง กว่ารายจ่ายจริง		๑๑,๗๕๒,๖๐๒.๕๘

๑.๒ การประเมินผลการนำแผนพัฒนาท้องถิ่นไปปฏิบัติในเชิงปริมาณและเชิงคุณภาพ

การประเมินผลการนำแผนพัฒนาไปปฏิบัติในเชิงปริมาณ

ปีงบประมาณ พ.ศ.๒๕๕๙

ยุทธศาสตร์	จำนวนโครงการที่ปรากฏอยู่ในแผน	บรรจุในข้อบัญญัติ	คิดเป็นร้อยละที่ปรากฏในแผน
๑. ยุทธศาสตร์การพัฒนาด้านโครงสร้างพื้นฐาน	๑๓๓	๓๘	๑๑.๑๕
๒. ยุทธศาสตร์การพัฒนาด้านการบริหารจัดการน้ำ	๓๐	๔	๑.๑๘
๓. ยุทธศาสตร์การพัฒนาด้านการพัฒนาคุณภาพชีวิตและสังคม	๖๑	๔๑	๑๒.๐๓
๔. ยุทธศาสตร์การพัฒนาด้านเศรษฐกิจและแก้ไขปัญหาความยากจน	๑๑	๒	๐.๕๙
๕. ยุทธศาสตร์การพัฒนาป้องกันและรักษาความสงบสุข	๒๗	๑๐	๒.๙๔
๖. ยุทธศาสตร์การพัฒนาด้านการบริหารจัดการภาครัฐที่ดี	๖๕	๓๙	๑๑.๔๔
๗. ยุทธศาสตร์การพัฒนาด้านการท่องเที่ยว	๑๔	๙	๒.๖๔
รวม	๓๔๑	๑๔๓	๔๑.๙๔

ปีงบประมาณ พ.ศ.๒๕๖๐

ยุทธศาสตร์	จำนวนโครงการที่ ปรากฏอยู่ในแผน	บรรจุใน ข้อบัญญัติ	คิดเป็นร้อยละ ที่ปรากฏใน แผน
๑. ยุทธศาสตร์การพัฒนาด้านโครงสร้างพื้นฐาน	๖๙	๑๙	๘.๗๒%
๒. ยุทธศาสตร์การพัฒนาด้านการบริหารจัดการน้ำ	๕๒	๒	๐.๙๒%
๓. ยุทธศาสตร์การพัฒนาด้านการพัฒนาคุณภาพชีวิต และสังคม	๔๑	๓๒	๑๔.๖๘%
๔. ยุทธศาสตร์การพัฒนาด้านเศรษฐกิจและแก้ไขปัญหา ความยากจน	๘	๒	๐.๙๒%
๕. ยุทธศาสตร์การพัฒนาป้องกันและรักษาความสงบสุข	๑๒	๘	๓.๖๗%
๖. ยุทธศาสตร์การพัฒนาด้านการบริหารจัดการภาครัฐที่ ดี	๒๗	๒๗	๑๒.๓๙%
๗. ยุทธศาสตร์การพัฒนาด้านการท่องเที่ยว	๙	๗	๓.๒๑%
รวม	๒๑๘	๙๗	๔๔.๕๐%

ปีงบประมาณ พ.ศ.๒๕๖๑

ยุทธศาสตร์	จำนวนโครงการที่ปรากฏอยู่ในแผน	บรรจุในข้อบัญญัติ	คิดเป็นร้อยละที่ปรากฏในแผน
๑. ยุทธศาสตร์การพัฒนาด้านโครงสร้างพื้นฐาน	๕๐	๒๕	๑๗.๐๑%
๒. ยุทธศาสตร์การพัฒนาด้านการบริหารจัดการน้ำ	๓๒	๔	๒.๗๓%
๓. ยุทธศาสตร์การพัฒนาด้านการพัฒนาคุณภาพชีวิตและสังคม	๒๐	๑๘	๑๒.๒๕%
๔. ยุทธศาสตร์การพัฒนาด้านเศรษฐกิจและแก้ไขปัญหาความยากจน	๘	๓	๒.๐๔%
๕. ยุทธศาสตร์การพัฒนาป้องกันและรักษาความสงบสุข	๘	๖	๔.๐๙%
๖. ยุทธศาสตร์การพัฒนาด้านการบริหารจัดการภาครัฐที่ดี	๑๕	๑๔	๙.๕๓%
๗. ยุทธศาสตร์การพัฒนาด้านการท่องเที่ยว	๑๓	๙	๖.๑๓%
รวม	๑๔๖	๗๙	๕๓.๗๕%

- การประเมินผลการปฏิบัติงานเชิงคุณภาพ

การประเมินประสิทธิผลของแผนพัฒนาในเชิงคุณภาพ

จากแผนพัฒนาตำบล องค์การบริหารส่วนตำบลท่าฉนวน ได้ดำเนินการตามแผน เพื่อแก้ไขปัญหาความเดือดร้อนให้ประชาชนได้พอสมควร โดยมีผลการดำเนินงาน ดังนี้

๑. การดำเนินการด้านโครงสร้างพื้นฐาน

- ประสานงานกับหน่วยงานที่เกี่ยวข้อง ในการขยายการให้บริการด้านไฟฟ้า โทรศัพท์ ก่อสร้างถนน ให้การสัญจรไปมาสะดวกและการลำเลียงพืชผลทางการเกษตรได้รับความรวดเร็วมากขึ้น

- จัดการระบบการระบายน้ำให้ถูกสุขลักษณะและการจัดเก็บขยะมูลฝอยอย่างถูกวิธีและเหมาะสม องค์การบริหารส่วนตำบลท่าฉนวน ได้ดำเนินการก่อสร้างถนน คสล./ลาดยาง ถนนลูกรัง เพื่อแก้ไขปัญหาโครงสร้างพื้นฐานให้กับประชาชน

แผนพัฒนาท้องถิ่น (พ.ศ. ๒๕๖๑ - ๒๕๖๕)

โดยองค์การบริหารส่วนตำบลท่าฉนวน อำเภอคลองไทร จังหวัดสุโขทัย

๒. การดำเนินการด้านแหล่งน้ำ

- พัฒนาคุณภาพน้ำประปาให้สะอาดและขยายการให้บริการให้ครอบคลุมทุกพื้นที่ นอกจากนี้ได้ดำเนินการ ขุดลอกคลอง ที่ตื้นเขิน เพื่อให้จัดเก็บน้ำให้ได้มากขึ้นและจัดหาแหล่งน้ำเพิ่มเติมในพื้นที่ที่ขาดแคลน สามารถให้ประชาชนได้ใช้ประโยชน์มากขึ้น

๓. การดำเนินการด้านเศรษฐกิจ

- ส่งเสริมกลุ่มอาชีพในตำบลท่าฉนวน
- มีการฝึกจัดอบรมสมาชิกอย่างสม่ำเสมอและช่วยเหลือเรื่องการทำแหล่งเงินทุนในการประกอบอาชีพ
- จัดการฝึกอบรมแก่ประชาชน ในส่วนของกลุ่มแม่บ้าน เพื่อเป็นการส่งเสริมรายได้แก่ประชาชนในพื้นที่ แก้ไขปัญหาการว่างงาน
- อำนวยความสะดวกในเรื่องกองทุนหมู่บ้าน เพื่อส่งเสริมเงินทุนในการประกอบอาชีพ

๔. การดำเนินการด้านสังคม

- ช่วยประสานงานในการจัดทำกิจกรรมของกลุ่มต่าง ๆ เช่น กลุ่มเยาวชน และจัดตั้งกลุ่มเพื่อร่วมกิจกรรมที่เป็นประโยชน์และส่งเสริมคุณภาพชีวิตของสมาชิกและบุคคลทั่วไป
- ประสานงานให้ความช่วยเหลือผู้สูงอายุกับหน่วยงานที่เกี่ยวข้อง
- จัดหาแหล่งพักผ่อนสาธารณะที่สะดวกสบายให้กับชุมชน
- พัฒนาศักยภาพ โดยการให้ข้อมูลข่าวสารที่เหมาะสมให้กับชุมชน
- โครงการสงเคราะห์เบี้ยยังชีพให้กับผู้สูงอายุ และผู้พิการ ผู้ป่วยเอดส์ ปรับปรุงคุณภาพชีวิตเด็ก สตรี คนชราและผู้ด้อยโอกาสในตำบล
- จัดโครงการกีฬาต้านยาเสพติดประจำปี ให้คนในพื้นที่เข้าร่วมกิจกรรม
- โครงการป้องกันและบรรเทาสาธารณภัย เช่น ภัยหนาว ภัยแล้ง อัคคีภัย อุทกภัย ฯลฯ
- จัดกิจกรรมวันสำคัญตามประเพณีไทย
- สนับสนุนงบประมาณในการติดตั้งและบำรุงรักษากล้อง CCTV

๕. การดำเนินการด้านการเมืองการบริหาร

- จัดโครงการเพื่อให้ความรู้ด้านกฎหมายให้แก่ประชาชน
- จัดอบรมเพื่อให้ความรู้ ทักษะเพิ่มเติมแก่เจ้าหน้าที่และสมาชิกสภาองค์การบริหารส่วนตำบล
- โครงการออกหน่วยบริการจัดเก็บภาษีเคลื่อนที่บริการให้แก่ประชาชน

๖. การดำเนินการด้านสาธารณสุข

- อบรมให้ความรู้แก่เจ้าหน้าที่ด้านส่งเสริมและพัฒนาระบบการแพทย์ฉุกเฉิน
- อบรมให้ความรู้สุขภาพให้แก่ผู้ประกอบการ เพื่อให้ถูกหลักสุขภาพ

แผนพัฒนาท้องถิ่น (พ.ศ. ๒๕๖๑ - ๒๕๖๕)

โดยองค์การบริหารส่วนตำบลท่าฉนวน อำเภอคลองไทรลาด จังหวัดสุโขทัย

- ส่งเสริมการดูแลฟื้นฟูสุขภาพ ผู้สูงอายุ ผู้พิการ และผู้ป่วยติดเตียง
- ส่งเสริมสนับสนุนการพัฒนางานสาธารณสุข ตำบลท่าฉนวน
- จัดซื้อวัคซีนฉีดป้องกันโรคพิษสุนัขบ้า
- ป้องกันและควบคุมโรคไข้เลือดออก และโรคระบาด

๗. การดำเนินการด้านการศึกษา ศาสนาและวัฒนธรรม

- ดำเนินการสนับสนุนศูนย์พัฒนาเด็กเล็กประจำตำบล จำนวน ๔ ศูนย์
- สนับสนุนโครงการอาหารเสริม (นม) และโครงการอาหารกลางวัน ให้กับโรงเรียนในเขตพื้นที่บริการ และ ศูนย์พัฒนาเด็กเล็ก
- สนับสนุนกิจกรรมวันเด็ก รวมทั้งส่งเสริมประเพณีอันดีงามทางศาสนา และวัฒนธรรม เช่นวันสงกรานต์ วันเข้าพรรษา วันลอยกระทง ประเพณีไทยทรงดำ ประเพณีเทศกาลกินปลา เป็นต้น
- สนับสนุนงบประมาณในการจัดซื้อวัสดุการเรียนการสอน เพิ่มทักษะให้เด็กเล็กในศูนย์พัฒนาเด็กเล็กประจำตำบล

๘. การดำเนินการด้านทรัพยากรธรรมชาติและสิ่งแวดล้อม

- จัดทำเขตแบ่งกั้นที่สาธารณะของตำบล
- ส่งเสริมโครงการปลูกป่าเฉลิมพระเกียรติ
- ดำเนินการจัดเก็บขยะมูลฝอยให้ถูกสุขลักษณะ
- ดำเนินการปรับปรุงภูมิทัศน์ในหมู่บ้านเพื่อให้มีความเป็นระเบียบ สวยงาม ให้หมู่บ้านน่าอยู่ รวมถึงส่งเสริมการปลูกพืชคลุมดินเพื่อแก้ไขการพังทลายหน้าดิน

๒. ผลที่ได้รับจากการดำเนินงานในปีงบประมาณ พ.ศ.๒๕๕๙-๒๕๖๑

๒.๑ ผลที่ได้รับหรือผลที่สำคัญ

ตามที่องค์การบริหารส่วนตำบลได้ดำเนินงานต่าง ๆ ตั้งแต่มีงบประมาณ พ.ศ. ๒๕๕๙ – ๒๕๖๑ เพื่อแก้ไขปัญหาให้กับประชาชน และพัฒนาองค์กรให้เกิดความมั่นคงในการพัฒนาเพื่อให้ความเป็นอยู่ของประชาชนดีขึ้น ซึ่งผลจากการดำเนินงานขององค์การบริหารส่วนตำบลนั้น ผลที่ได้รับมีดังนี้

๑. ประชาชนมีน้ำประปาใช้ทุกครัวเรือน
๒. ประชาชนมีไฟฟ้าใช้ทุกครัวเรือน
๓. ประชาชนมีถนนใช้ในการสัญจรไปมาได้สะดวก
๔. ไม่มีการเกิดอาชญากรรมในพื้นที่
๖. เด็ก ๆ ได้รับการศึกษาทุกคน
๗. ผู้สูงอายุ ผู้พิการ ผู้ป่วยเอดส์ ได้รับเงินช่วยเหลือเบี้ยยังชีพทุกคน
๘. ประชาชนได้รับความช่วยเหลือจากสาธารณสุข

แผนพัฒนาท้องถิ่น (พ.ศ. ๒๕๖๑ – ๒๕๖๕)

โดยองค์การบริหารส่วนตำบลท่าฉนวน อำเภอคลองไทร จังหวัดสุโขทัย

๙. ปัญหาไข้เลือดออกลดลง
๑๐. ชุมชนในชุมชนมีวิธีการจัดการที่ถูกต้อง
๑๑. ประชาชนได้รับความรู้เกี่ยวกับการสาธารณสุข
๑๒. ประชาชนได้รับความรู้เกี่ยวกับการป้องกันภัย
๑๓. ประชาชนได้มีส่วนร่วมในการดำเนินงานต่างๆ ขององค์การบริหารส่วนตำบล
๑๔. ประชาชนได้รับบริการจากงานบริการต่างๆ ขององค์การบริหารส่วนตำบลด้วยความสะดวก

สำหรับในปีงบประมาณ พ.ศ. ๒๕๖๑ ผลที่คาดว่าจะได้รับเพิ่มขึ้น มีดังนี้

๑. ประชาชนมีถนนที่มีคุณภาพดีขึ้นสำหรับการสัญจรไปมา เช่น ถนนลาดยางในเขตองค์การบริหารส่วนตำบลเพิ่มขึ้น
๒. ประชาชนได้รับการฝึกอบรมอาชีพเพื่อนำไปประกอบอาชีพเพิ่มรายได้ให้กับครัวเรือน
๓. ชุมชนในเขตองค์การบริหารส่วนตำบลมีระบบระบายน้ำเพิ่มมากขึ้น
๔. การกำจัดขยะมีประสิทธิภาพมากขึ้น

๒.๒ ผลกระทบ

ในการดำเนินงานขององค์การบริหารส่วนตำบลปีงบประมาณ พ.ศ. ๒๕๕๙ – ๒๕๖๑ สามารถดำเนินการได้ตามที่ประชาชนต้องการ และการดำเนินงานนั้นก็สามารถส่งผลกระทบต่อชุมชนในเขตองค์การบริหารส่วนตำบล ดังนี้

๑. การก่อสร้างถนนเพิ่มขึ้นในเขตองค์การบริหารส่วนตำบล ทำให้การระบายน้ำได้เข้าเกิดน้ำท่วมขังในบางจุด ทำให้องค์การบริหารส่วนตำบลต้องเร่งก่อสร้างรางระบายน้ำเพิ่มขึ้นเพื่อแก้ไขปัญหาดังกล่าว
๒. การพัฒนาเจริญขึ้นทำให้การขยายตัวทางเศรษฐกิจเพิ่มขึ้นไปด้วย ส่งผลให้เกิดเป็นชุมชนแออัด ก่อให้เกิดโรคระบาด เช่น ไข้เลือดออก โรคมือ เท้า ปาก เป็นต้น
๓. เมื่อประชาชนเพิ่มมากขึ้น แต่หน่วยบริการด้านสาธารณสุขมีไม่เพียงพอต่อความต้องการ ทำให้ไม่ได้รับความสะดวกในการใช้บริการ

๓. สรุปปัญหาอุปสรรคการดำเนินงานที่ผ่านมาและแนวทางการแก้ไข ปีงบประมาณ พ.ศ.๒๕๕๙-๒๕๖๑

➤ ปีงบประมาณ พ.ศ. ๒๕๕๙

ปัญหา

- ๑) เจ้าหน้าที่ยังขาดความรู้ความเข้าใจในเรื่องของระเบียบ กฎหมาย เท่าที่ควร
- ๒) เครื่องมือ เครื่องใช้ เทคโนโลยีในการทำงานมีไม่เพียงพอและไม่ทันสมัย
- ๓) ชุมชนในเขตองค์การบริหารส่วนตำบลมีปัญหาที่จะต้องแก้ไขอยู่เป็นจำนวนมาก
- ๔) ประชาชนมีความต้องการซึ่งความต้องการดังกล่าวมีเป็นจำนวนมาก
- ๕) ประชาชนยังไม่เข้าใจขอบเขตอำนาจหน้าที่ขององค์การบริหารส่วนตำบลที่จะสามารถดำเนินการได้

แผนพัฒนาท้องถิ่น (พ.ศ. ๒๕๖๑ – ๒๕๖๕)

โดยองค์การบริหารส่วนตำบลท่าฉนวน อำเภอคลองไทรลาด จังหวัดสุโขทัย

อุปสรรค

- ๑) การขาดความรู้เรื่องของระเบียบ กฎหมาย อีกทั้ง เครื่องมือ เครื่องใช้ เทคโนโลยีในการทำงานมีไม่เพียงพอและไม่ทันสมัย ทำให้เกิดอุปสรรคในการดำเนินงานเป็นอย่างยิ่ง
- ๒) องค์การบริหารส่วนตำบลมีงบประมาณไม่เพียงพอต่อการดำเนินงานแก้ไขปัญหาของประชาชน
- ๓) องค์การบริหารส่วนตำบลสามารถดำเนินการได้เฉพาะตามอำนาจหน้าที่

➤ แนวทางการแก้ไข

(๑) การดำเนินงานขององค์การบริหารส่วนตำบล

- ๑) การจัดทำแผนพัฒนาท้องถิ่นควรพิจารณาใช้แผนยุทธศาสตร์การพัฒนามาเป็นกรอบในการจัดทำแผนพัฒนาท้องถิ่นและให้มีความสอดคล้องกัน และคำนึงถึงสถานการณ์คลังขององค์กรปกครองส่วนท้องถิ่น
- ๒) การดำเนินงานขององค์การบริหารส่วนตำบลควรจะเป็นไปตามแผนพัฒนาท้องถิ่น กล่าวคือควรพิจารณาโครงการ/กิจกรรม ที่บรรจุในแผนพัฒนาท้องถิ่นมาพิจารณาดำเนินการ
- ๓) ไม่ควรบรรจุโครงการ/กิจกรรม ที่ไม่อยู่ในอำนาจหน้าที่ ในแผนพัฒนาท้องถิ่น
- ๔) ควรพิจารณาโครงการ/กิจกรรม ที่สามารถดำเนินการได้ในงบประมาณนั้น
- ๕) ควรพิจารณาดำเนินงานโครงการ/กิจกรรมที่ประชาชนได้รับความเดือดร้อนมากที่สุดเป็นอันดับแรก เช่น การแก้ไขปัญหาเรื่องน้ำประปา

(๒) การบริการประชาชน

- ๑) ควรจัดให้มีสถานที่ในการให้บริการประชาชนอย่างพอเพียง เช่น มีจุดบริการ และเก้าอี้เพียงพอ สะดวก สะอาด และมีเจ้าหน้าที่คอยให้คำแนะนำที่ดี
- ๒) ควรพิจารณาจัดบริการประชาชนในเชิงรุกมากขึ้น เพื่อให้ประชาชนได้รับความสะดวก รวดเร็วและถูกต้อง ในการบริการขององค์การบริหารส่วนตำบล
- ๓) เจ้าหน้าที่องค์การบริหารส่วนตำบลควรยิ้มแย้ม แจ่มใส และพูดจาสุภาพต่อประชาชน
- ๔) ควรสร้างความสัมพันธ์ระหว่างองค์การบริหารส่วนตำบลกับประชาชน เพื่อให้เกิดความเข้าใจ
- ๕) ควรสร้างภาพลักษณ์ที่ดีให้เกิดขึ้นกับองค์การบริหารส่วนตำบล

➤ ปีงบประมาณ พ.ศ. ๒๕๖๐

ปัญหา

- ๑) การจัดทำแผนพัฒนาท้องถิ่นขององค์การบริหารส่วนตำบลยังมีบางโครงการ/กิจกรรมที่ไม่สอดคล้องกับแผนยุทธศาสตร์การพัฒนา คือ ไม่ได้ดำเนินการในแผนยุทธศาสตร์การพัฒนา

แผนพัฒนาท้องถิ่น (พ.ศ. ๒๕๖๑ - ๒๕๖๕)

โดยองค์การบริหารส่วนตำบลท่าฉนวน อำเภอคลองไทรลาด จังหวัดสุโขทัย

๒) องค์การบริหารส่วนตำบลไม่สามารถบรรจุโครงการ/กิจกรรมในข้อบัญญัติงบประมาณรายจ่ายได้ครบทุกโครงการ/กิจกรรมและครอบคลุมทุกยุทธศาสตร์การพัฒนา

๓) องค์การบริหารส่วนตำบลไม่สามารถดำเนินการได้ครบทุกโครงการ/กิจกรรมที่ตั้งไว้ในข้อบัญญัติงบประมาณรายจ่าย

อุปสรรค

๑) องค์การบริหารส่วนตำบลทำฉนวนมีงบประมาณไม่เพียงพอต่อการดำเนินงานแก้ไขปัญหาและความต้องการของประชาชนในชุมชนได้ทั้งหมด

๒) องค์การบริหารส่วนตำบลตั้งงบประมาณในการดำเนินการตามภารกิจแต่ละด้านบางรายการยังไม่เพียงพอและบางรายการมากเกินไป ทำให้ต้องโอนเพิ่ม โอนลด และตั้งจ่ายรายการใหม่

➤ แนวทางการแก้ไข

(๑) การดำเนินงานขององค์การบริหารส่วนตำบล

๑) การจัดทำแผนพัฒนาท้องถิ่นควรพิจารณาใช้แผนยุทธศาสตร์การพัฒนามาเป็นกรอบในการจัดทำแผนพัฒนาท้องถิ่นและให้มีความสอดคล้องกัน

๒) การจัดทำแผนพัฒนาท้องถิ่นควรพิจารณางบประมาณและคำนึงถึงสถานะการเงินการคลังในการพิจารณาโครงการ/กิจกรรม ที่จะบรรจุในแผนพัฒนาท้องถิ่น

๓) ควรเร่งรัดให้มีการดำเนินโครงการ/กิจกรรม ที่ตั้งในข้อบัญญัติงบประมาณรายจ่ายให้สามารถดำเนินการได้ในปีงบประมาณนั้น

๔) องค์การบริหารส่วนตำบลควรพิจารณาตั้งงบประมาณให้เพียงพอและเหมาะสมกับกับภารกิจแต่ละด้านที่จะต้องดำเนินการ ซึ่งจะช่วยลดปัญหาในการโอนเพิ่ม -ลด โอนตั้งจ่ายรายการใหม่

๕) ควรพิจารณาดำเนินงานโครงการ/กิจกรรมที่ประชาชนได้รับความเดือดร้อนมากที่สุด เช่น การแก้ไขปัญหาเรื่องน้ำประปา การขาดแคลนน้ำในการอุปโภค-บริโภค

(๒) การบริการประชาชน

๑) ควรจัดให้มีสถานที่ในการให้บริการประชาชนอย่างพอเพียง เช่น มีจุดบริการ และเก้าอี้เพียงพอ สะดวก สะอาด และมีเจ้าหน้าที่คอยให้คำแนะนำที่ดี

๒) ควรพิจารณาจัดบริการประชาชนในเชิงรุกมากขึ้น เพื่อให้ประชาชนได้รับความสะดวก รวดเร็วและถูกต้อง ในการบริการขององค์การบริหารส่วนตำบล

๓) เจ้าหน้าที่องค์การบริหารส่วนตำบลควรยิ้มแย้ม แจ่มใส และพูดจาสุภาพต่อประชาชน

๔) ควรสร้างความสัมพันธ์ระหว่างองค์การบริหารส่วนตำบลกับประชาชน เพื่อให้เกิดความเข้าใจ

๕) ควรสร้างภาพลักษณ์ที่ดีให้เกิดขึ้นกับองค์การบริหารส่วนตำบล

แผนพัฒนาท้องถิ่น (พ.ศ. ๒๕๖๑ - ๒๕๖๕)

โดยองค์การบริหารส่วนตำบลท่าฉนวน อำเภอคลองไทร จังหวัดสุโขทัย

➤ ปีงบประมาณ พ.ศ. ๒๕๖๑

ปัญหา

- ๑) องค์การบริหารส่วนตำบลตำบลท่าฉนวน ได้รับการจัดสรรงบประมาณรายรับ รายได้ และเงินอุดหนุนทั่วไปจากรัฐบาลน้อยกว่าปีที่ผ่านมา ซึ่งไม่ได้รับตามที่ตั้งประมาณการรายรับไว้ใน งบประมาณรายจ่ายประจำปี ทำให้ไม่สามารถดำเนินการโครงการได้ทั้งหมด
- ๒) เครื่องมือ เครื่องใช้ เทคโนโลยีในการทำงานยังมีไม่เพียงพอต่อการดำเนินการ
- ๓) ชุมชนในเขตองค์การบริหารส่วนตำบลมีปัญหาที่จะต้องแก้ไขอยู่เป็นจำนวนมาก
- ๔) ประชาชนมีความต้องการซึ่งความต้องการดังกล่าวมีเป็นจำนวนมาก

อุปสรรค

- ๑) องค์การบริหารส่วนตำบลตำบลท่าฉนวนมีงบประมาณไม่เพียงพอต่อการ ดำเนินงานแก้ไขปัญหาและความต้องการของประชาชนในชุมชนได้ทั้งหมด
- ๒) องค์การบริหารส่วนตำบลตั้งงบประมาณในการดำเนินการตามภารกิจแต่ละด้าน บางรายการยังไม่เพียงพอและบางรายการมากเกินไป ทำให้ต้องโอนเพิ่ม โอนลด และตั้งจ่ายรายการใหม่

➤ แนวทางการแก้ไข

(๑) การดำเนินงานขององค์การบริหารส่วนตำบล

- ๑) การจัดทำแผนพัฒนาท้องถิ่นควรพิจารณาใช้แผนยุทธศาสตร์การพัฒนามาเป็น กรอบในการจัดทำแผนพัฒนาท้องถิ่นและให้มีความสอดคล้องกัน
- ๒) การจัดทำแผนพัฒนาท้องถิ่นควรพิจารณางบประมาณและคำนึงถึงสถานะ การเงินการคลังในการพิจารณาโครงการ/กิจกรรม ที่จะบรรจุในแผนพัฒนาท้องถิ่น
- ๓) ควรเร่งรัดให้มีการดำเนินโครงการ/กิจกรรม ที่ตั้งในข้อบัญญัติงบประมาณ รายจ่ายให้สามารถดำเนินการได้ในปีงบประมาณนั้น
- ๔) องค์การบริหารส่วนตำบลควรพิจารณาตั้งงบประมาณให้เพียงพอและเหมาะสม กับภารกิจแต่ละด้านที่จะต้องดำเนินการ ซึ่งจะช่วยลดปัญหาในการโอนเพิ่ม โอนลด โอนตั้งจ่ายรายการใหม่

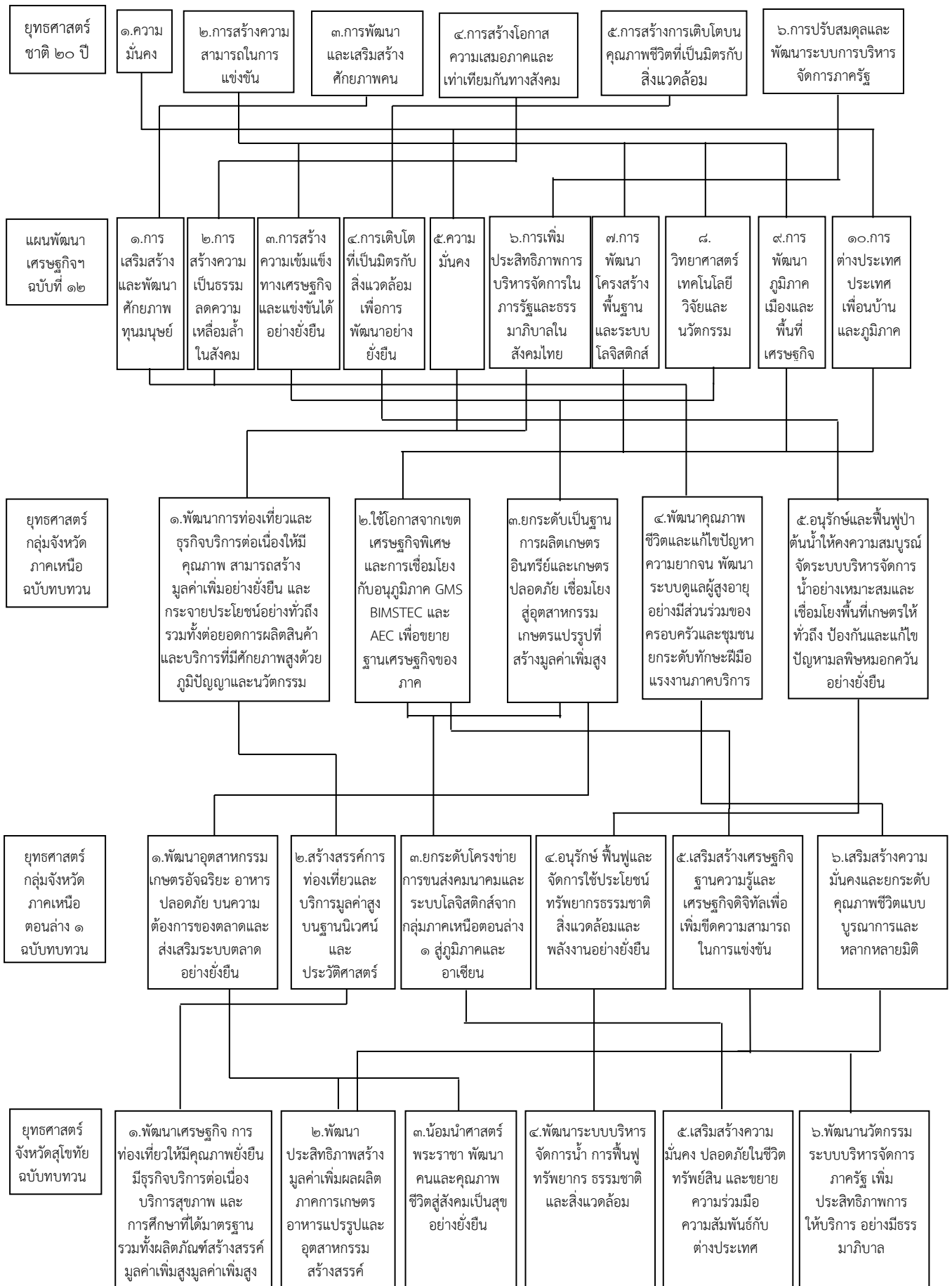
(๒) การบริการประชาชน

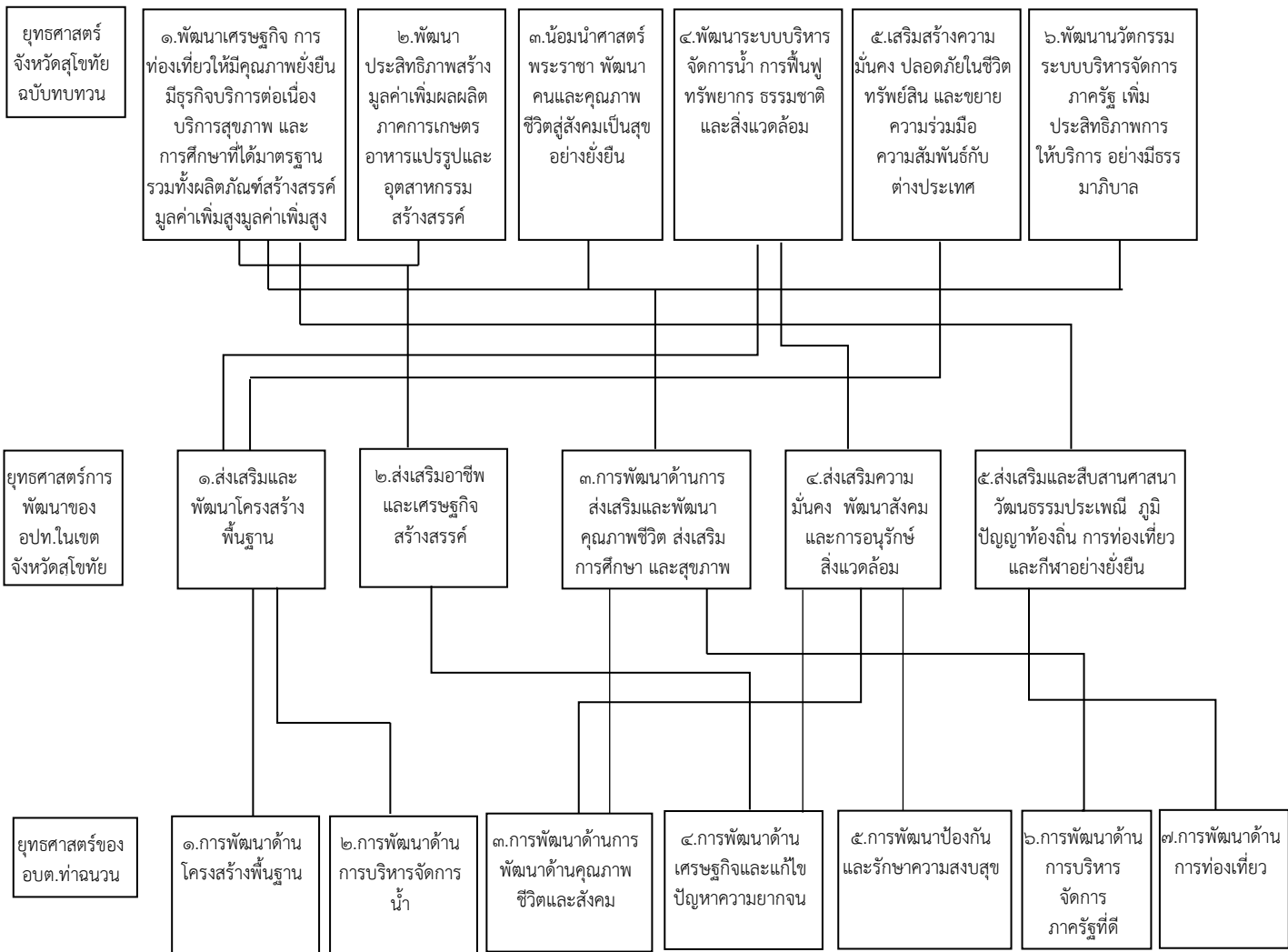
- ๑) ควรปรับปรุงระบบท่อระบายน้ำ แก้ไขปัญหาขยะไม่ให้ส่งกลิ่นเหม็น
- ๒) ควรปรับสถานที่ในการให้บริการประชาชนอย่างพอเพียง เช่น มีจุดบริการและ แก้วน้ำเพียงพอ สะดวก สะอาด และมีเจ้าหน้าที่คอยให้คำแนะนำที่ดี
- ๓) องค์การบริหารส่วนตำบลควรจัดประชาสัมพันธ์ข่าวสารต่าง ๆ ผ่านทางหอ กระจายข่าวมากกว่านี้และประชาสัมพันธ์ข่าวบ่อย ๆ
- ๔) ควรพิจารณาจัดบริการประชาชนในเชิงรุกมากขึ้น เพื่อให้ประชาชนได้รับความ สะดวก รวดเร็วและถูกต้อง ในการบริการขององค์การบริหารส่วนตำบล

แผนพัฒนาท้องถิ่น (พ.ศ. ๒๕๖๑ - ๒๕๖๕)

โดยองค์การบริหารส่วนตำบลท่าฉนวน อำเภอคลองไทร จังหวัดสุโขทัย

ความเชื่อมโยงของยุทธศาสตร์





ส่วนที่ ๓
การนำแผนพัฒนาท้องถิ่นไปสู่การปฏิบัติ

๑. ยุทธศาสตร์การพัฒนาและแผนงาน

ที่	ยุทธศาสตร์	ด้าน	แผนงาน	หน่วยงาน รับผิดชอบหลัก	หน่วยงาน สนับสนุน
๑.	การพัฒนา โครงสร้างพื้นฐาน	ส่งเสริมการก่อสร้าง ถนนเส้นทางคมนาคม ในพื้นที่	แผนงานเคหะและ ชุมชน	กองช่าง	อบต. ท่าฉนวน
		ส่งเสริม ปรับปรุง ซ่อมแซม บำรุงรักษา ถนนเส้นทางคมนาคม ในพื้นที่	แผนงานเคหะและ ชุมชน	กองช่าง	
		ต่อเติม ปรับปรุง บำรุงรักษาระบบ ไฟฟ้าสาธารณะ	แผนงานเคหะและ ชุมชน	กองช่าง	
		ขยายเขตไฟฟ้า	แผนงานเคหะและ ชุมชน	กองช่าง	
๒	การพัฒนา ด้านการ บริหารจัดการ ทรัพยากรน้ำ	การแก้ไขปัญหา ท่วมในพื้นที่	แผนงานเคหะและ ชุมชน	กองช่าง	
		การแก้ไขปัญหา ขาดแคลนน้ำเพื่อการ อุปโภค บริโภค และ การเกษตรกรรม	แผนงานเคหะและ ชุมชน	กองช่าง	
		การปรับปรุงคลอง บังคับน้ำ ควบคุมการ ส่งน้ำ และการระบาย น้ำ	แผนงานเคหะและ ชุมชน	กองช่าง	
๓	การพัฒนา คุณภาพชีวิต และสังคม	ส่งเสริมคุณภาพของ ประชาชน	แผนงานสาธารณสุข	กองสาธารณสุขและ สิ่งแวดล้อม	
		ส่งเสริมและสนับสนุน การศึกษา กีฬา และ นันทนาการ	แผนงานสร้าง ความเข้มแข็ง ของชุมชน	สำนักปลัด/ กองคลัง	
		ปรับปรุงภูมิทัศน์และ การใช้ประโยชน์ที่ดิน อย่างเหมาะสม	แผนงานเคหะและ ชุมชน	กองช่าง	
		สนับสนุนการพัฒนา ศักยภาพผู้นำชุมชน	แผนงานสร้าง ความเข้มแข็ง ของชุมชน	สำนักปลัด/ กองคลัง	
		การพัฒนาศูนย์การ เรียนรู้	แผนงานการศึกษา	สำนักปลัด/ กองคลัง	

ที่	ยุทธศาสตร์	ด้าน	แผนงาน	หน่วยงาน รับผิดชอบหลัก	หน่วยงาน สนับสนุน
๔	การพัฒนาด้าน เศรษฐกิจและแก้ไข ปัญหาความยากจน	ส่งเสริมและสนับสนุน กิจกรรมการประกอบ อาชีพ พัฒนารายได้	แผนงานสร้างความ เข้มแข็งของชุมชน	สำนักงานปลัด/ กองคลัง	อบต. ท่าฉนวน
		ส่งเสริมและสนับสนุน ผลิตภัณฑ์ชุมชน (OTOP)	แผนงานสร้างความ เข้มแข็งของชุมชน	สำนักงานปลัด/ กองคลัง	
		ส่งเสริมและสนับสนุน ด้านการเกษตรและ อุตสาหกรรมชุมชน	แผนงานการเกษตร	สำนักงานปลัด/ กองคลัง	
		ส่งเสริมและสนับสนุน กิจกรรมการเพิ่ม รายได้	แผนงานสร้างความ เข้มแข็งของชุมชน	สำนักงานปลัด/ กองคลัง	
๕	การป้องกันและรักษา ความสงบสุข	การรักษาความสงบ เรียบร้อย ความ ปลอดภัยในชีวิตและ ทรัพย์สิน	แผนงานการรักษา ความสงบภายใน	สำนักงานปลัด	
		สนับสนุนการป้องกัน และบรรเทา สาธารณภัย	แผนงานการรักษา ความสงบภายใน	สำนักงานปลัด	
		สนับสนุนการ ปฏิบัติการรวมพลัง ไทยจัดภัยยาเสพติด และการป้องกันปัญหา ยาเสพติด	แผนงานการรักษา ความสงบภายใน	สำนักงานปลัด	
๖	การพัฒนาด้านการ จัดการภาครัฐที่ดี	ส่งเสริมกิจกรรม ประชาธิปไตย และ การมีส่วนร่วมของ ประชาชน	แผนงานบริหารงาน ทั่วไป	สำนักงานปลัด/ กองคลัง	
		การบริหารจัดการบน หลักธรรมาภิบาลเพิ่ม ศักยภาพบุคลากร	แผนงานบริหารงาน ทั่วไป	สำนักงานปลัด/ กองคลัง	
๗	การพัฒนาด้านการ ท่องเที่ยว	ส่งเสริม บูรณาการ ด้านสิ่งแวดล้อม สังคม วัฒนธรรม และ เศรษฐกิจเพื่อการ ท่องเที่ยว	แผนงานบริหารงาน ทั่วไป	กองการศึกษา ศาสนาและ วัฒนธรรม	
รวม	๗ ยุทธศาสตร์	๒๒ ด้าน	๗ แผนงาน	๕ สำนัก/กอง	

แบบ ผ.01

บัญชีสรุปโครงการพัฒนา
แผนพัฒนาท้องถิ่น (พ.ศ. 2561-2565)
องค์การบริหารส่วนตำบลท่าฉนวน

ยุทธศาสตร์	ปี 2561		ปี 2562		ปี 2563		ปี 2564		ปี 2565		รวม 5 ปี	
	จำนวนโครงการ	งบประมาณ	จำนวนโครงการ	งบประมาณ	จำนวนโครงการ	งบประมาณ	จำนวนโครงการ	งบประมาณ	จำนวนโครงการ	งบประมาณ	จำนวนโครงการ	งบประมาณ
1) การพัฒนาด้านโครงสร้างพื้นฐาน												
1.1) แผนงานเคหะและชุมชน	142	41,998,901	129	62,828,600	212	111,091,100	181	136,343,400	210	116,742,700	874	469,004,701
รวม	142	41,998,901	129	62,828,600	212	111,091,100	181	136,343,400	210	116,742,700	874	469,004,701
2) การพัฒนาด้านการบริหารจัดการน้ำ												
2.1) แผนงานเคหะและชุมชน	53	25,931,680	73	40,018,000	96	64,003,000	94	65,443,000	74	47,515,000	390	242,910,680
รวม	53	25,931,680	73	40,018,000	96	64,003,000	94	65,443,000	74	47,515,000	390	242,910,680
3) การพัฒนาด้านคุณภาพชีวิตและสังคม												
3.1) แผนงานสาธารณสุข	12	1,455,000	18	1,835,000	22	1,955,000	22	1,955,000	22	1,955,000	96	9,155,000
3.2) แผนงานการศึกษา	18	8,545,386	24	8,811,916	25	8,811,916	25	8,811,916	25	8,811,916	117	43,793,050
3.3) แผนงานการศาสนา วัฒนธรรม และนันทนาการ	13	820,000	13	820,000	13	820,000	13	820,000	13	820,000	65	4,100,000
3.4) แผนงานแผนงานสร้างความ เข้มแข็งของชุมชน	8	1,750,000	11	2,870,000	13	3,270,000	13	3,270,000	13	3,270,000	58	14,430,000
3.5) แผนงานงบกลาง	5	21,525,000	5	21,525,000	5	21,525,000	5	21,525,000	5	21,525,000	25	107,625,000
3.6) แผนงานเคหะและชุมชน	0	0	0	0	2	1,600,000	2	1,600,000	2	1,600,000	6	4,800,000
รวม	56	34,095,386	71	35,861,916	80	37,981,916	80	37,981,916	80	37,981,916	367	183,903,050
4) การพัฒนาด้านเศรษฐกิจ และแก้ไข ปัญหาความยากจน												
4.1) แผนงานแผนงานสร้างความ เข้มแข็งของชุมชน	6	350,000	6	350,000	6	350,000	6	350,000	6	350,000	30	1,750,000
4.2) แผนงานการเกษตร	4	105,000	6	215,000	8	257,500	6	215,000	6	215,000	30	1,007,500

ยุทธศาสตร์	ปี 2561		ปี 2562		ปี 2563		ปี 2564		ปี 2565		รวม 5 ปี	
	จำนวนโครงการ	งบประมาณ	จำนวนโครงการ	งบประมาณ	จำนวนโครงการ	งบประมาณ	จำนวนโครงการ	งบประมาณ	จำนวนโครงการ	งบประมาณ	จำนวนโครงการ	งบประมาณ
รวม	10	455,000	12	565,000	14	607,500	12	565,000	12	565,000	60	2,757,500
5) การป้องกันและรักษาความสงบสุข												
5.1) แผนงานการรักษาความสงบภายใน	14	1,273,000	18	1,383,000	18	1,383,000	18	1,433,000	18	1,433,000	86	6,905,000
รวม	14	1,273,000	18	1,383,000	18	1,383,000	18	1,433,000	18	1,433,000	86	6,905,000
6) การพัฒนาด้านการบริหารจัดการภาครัฐที่ดี												
6.1) แผนงานบริหารงานทั่วไป	17	21,991,000	17	23,041,000	17	24,041,000	17	24,271,000	17	24,271,000	85	117,615,000
6.2) แผนงานเคหะและชุมชน	5	5,600,000	10	8,600,000	10	8,600,000	10	8,150,000	10	8,150,000	45	39,100,000
6.3) แผนงานการศึกษา	2	120,000	2	120,000	2	120,000	2	120,000	2	120,000	10	600,000
รวม	24	27,711,000	29	31,761,000	29	32,761,000	29	32,541,000	29	32,541,000	140	157,315,000
7) การพัฒนาด้านการท่องเที่ยว												
7.1) แผนงานบริหารงานทั่วไป	4	165,000	4	165,000	4	165,000	4	165,000	4	165,000	20	825,000
รวม	4	165,000	4	165,000	4	165,000	4	165,000	4	165,000	20	825,000
รวมทั้งสิ้น	303	131,629,967	336	172,582,516	453	247,992,516	418	274,472,316	427	236,943,616	1,937	1,063,620,931

รายละเอียดโครงการพัฒนา
แผนพัฒนาท้องถิ่น (พ.ศ. 2561 - 2565)
สำหรับ องค์การปกครองส่วนท้องถิ่นดำเนินการ
องค์การบริหารส่วนตำบลท่าฉนวน

ก. ยุทธศาสตร์จังหวัดที่ 5. เสริมสร้างความมั่นคง ปลอดภัยในชีวิตทรัพย์สิน และขยายความร่วมมือความสัมพันธ์กับต่างประเทศ

ข. ยุทธศาสตร์การพัฒนาขององค์การปกครองส่วนท้องถิ่นในเขตจังหวัด 1. ส่งเสริมและพัฒนาโครงสร้างพื้นฐาน

ยุทธศาสตร์การพัฒนาของ อบต.ท่าฉนวนที่ 1 การพัฒนาด้านโครงสร้างพื้นฐาน

แนวทางการพัฒนาที่ 1 : ส่งเสริมการก่อสร้างถนนเส้นทางคมนาคมในพื้นที่

แผนงานเคหะและชุมชน

ที่	โครงการ	วัตถุประสงค์	เป้าหมาย (ผลผลิตของโครงการ)	งบประมาณและที่ผ่านมา					ตัวชี้วัด (KPI)	ผลที่คาดว่าจะ ได้รับ	หน่วยงาน รับผิดชอบหลัก
				2561 (บาท)	2562 (บาท)	2563 (บาท)	2564 (บาท)	2565 (บาท)			
1	ก่อสร้างถนนคอนกรีตเสริมเหล็ก สายทุ่งนา - บางปะ หมู่ที่ 1	เพื่อให้ประชาชนมี เส้นทางคมนาคม ที่สะดวกปลอดภัย	ถนน คสล. กว้าง 3 เมตร ยาว 1,000 เมตร	350,000	350,000	-	-	-	มีถนนคอนกรีต ได้มาตรฐาน 1 เส้น	ประชาชนมี เส้นทางคมนาคม ที่ปลอดภัย	กองช่าง
2	ก่อสร้างถนนดินลูกรัง สายข้าง รพ.สต.ท่าฉนวน-เขาโค้ง หมู่ที่ 1	เพื่อให้ประชาชนมี เส้นทางคมนาคม ที่สะดวกปลอดภัย	ถนนดินลูกรัง กว้าง 3 เมตร ยาว 800 เมตร	284,000	284,000	-	-	-	มีถนนลูกรังได้ มาตรฐาน 1 เส้น	ประชาชนมี เส้นทางคมนาคม ที่ปลอดภัย	กองช่าง
3	ก่อสร้างถนนดินลูกรังสายนา นายสำอังก์ หมู่ 1 - เขตหมู่ที่ 5 บ้านบางปะ ต.ก.ง อ.กงไกรลาศ	เพื่อให้ประชาชนมี เส้นทางคมนาคม ที่สะดวกปลอดภัย	ถนนดินลูกรัง กว้าง 3 เมตร ยาว 1,350 เมตร	-	-	367,500	367,500	367,500	มีถนนลูกรังได้ มาตรฐาน 1 เส้น	ประชาชนมี เส้นทางคมนาคม ที่ปลอดภัย	กองช่าง

ที่	โครงการ	วัตถุประสงค์	เป้าหมาย (ผลผลิตของโครงการ)	งบประมาณและที่ผ่านมา					ตัวชี้วัด (KPI)	ผลที่คาดว่าจะ ได้รับ	หน่วยงาน รับผิดชอบหลัก
				2561 (บาท)	2562 (บาท)	2563 (บาท)	2564 (บาท)	2565 (บาท)			
4	ยกระดับถนนดินลูกรังสายบ้านนางสุนทร ปุ๋ยฝ้าย หมู่ที่ 1	เพื่อให้ประชาชนมีเส้นทางคมนาคมที่สะดวกปลอดภัย	ถนนดินลูกรัง กว้าง 4.00 เมตร ยาว 2,700 เมตร	-	-	300,000	300,000	300,000	มีถนนลูกรังได้มาตรฐาน 1 เส้น	ประชาชนมีเส้นทางที่สะดวกปลอดภัย	กองช่าง
5	ยกระดับถนนดินลูกรังสายคันคลองหนองตะพานมาจากนาครุสารถึงนายนายจาก คงนวล หมู่ที่ 1	เพื่อให้ประชาชนมีเส้นทางคมนาคมที่สะดวกปลอดภัย	ยกระดับสูง 50 เซนติเมตร กว้าง 3.00 เมตร ยาว 1,100 เมตร	-	150,000	150,000	150,000	150,000	มีถนนดินลูกรังได้มาตรฐาน 1 เส้น	ประชาชนมีเส้นทางที่สะดวกและปลอดภัย	กองช่าง
6	ก่อสร้างถนนลาดยางสายคลองอู่บาดมะค่าปมถึงทุ่งไม้กรอง ช่วงที่สอง หมู่ที่ 2	เพื่อให้ประชาชนมีเส้นทางคมนาคมที่สะดวกปลอดภัย	ถนนลาดยาง กว้าง 5 เมตร ยาว 3,000 เมตร	-	-	4,500,000	4,500,000	4,500,000	มีถนนลาดยางได้มาตรฐาน 1 เส้น	ประชาชนมีเส้นทางที่สะดวกและปลอดภัย	กองช่าง
7	ก่อสร้างถนนคอนกรีตเสริมเหล็กสายบ้านนางสายฝน อินทร์ศรี ถึงบ้านนางสมจิตร หมู่ที่ 2	เพื่อให้ประชาชนมีเส้นทางคมนาคมที่สะดวกปลอดภัย	ถนน คสล. กว้าง 4 เมตร ยาว 200 เมตร	450,000	-	-	-	-	มีถนนคสล.ได้มาตรฐาน 1 เส้น	ประชาชนมีเส้นทางที่สะดวกและปลอดภัย	กองช่าง
8	ก่อสร้างถนนคอนกรีตเสริมเหล็กสายบ้านนายสมหมาย (ช่วงที่ 2) หมู่ที่ 2	เพื่อให้ประชาชนมีเส้นทางคมนาคมที่สะดวกปลอดภัย	ถนน คสล. กว้าง 4 เมตร ยาว 200 เมตร	450,000	-	-	-	-	มีถนนคสล.ได้มาตรฐาน 1 เส้น	ประชาชนมีเส้นทางที่สะดวกและปลอดภัย	กองช่าง
9	ก่อสร้างถนนลาดยางสายบ้านนายสมจิตร - บ้านกำนันนรินทร์จิตรพินิจ หมู่ที่ 2	เพื่อให้ประชาชนมีเส้นทางคมนาคมที่สะดวกปลอดภัย	กว้าง 5 เมตร ยาว 3,100 เมตร	-	-	5,000,000	2,750,000	2,750,000	มีถนนลาดยางได้มาตรฐาน 1 เส้น	ประชาชนมีเส้นทางคมนาคมที่สะดวกปลอดภัย	กองช่าง

ที่	โครงการ	วัตถุประสงค์	เป้าหมาย (ผลผลิตของโครงการ)	งบประมาณและที่ผ่านมา					ตัวชี้วัด (KPI)	ผลที่คาดว่าจะ ได้รับ	หน่วยงาน รับผิดชอบหลัก
				2561 (บาท)	2562 (บาท)	2563 (บาท)	2564 (บาท)	2565 (บาท)			
10	ก่อสร้างถนนคอนกรีตเสริมเหล็กสายบ้านนางแป้นถึงไร่บุญร่วมคุ้มขวัญ (ช่วงที่ 2) หมู่ที่ 2	เพื่อให้ประชาชนมีเส้นทางคมนาคมที่สะดวกปลอดภัย	ถนน คสล. กว้าง 4 เมตร ยาว 950 เมตร	-	400,000	-	-	-	มีถนน คสล. ได้มาตรฐาน 1 เส้น	ประชาชนมีเส้นทางคมนาคมที่สะดวกปลอดภัย	กองช่าง
11	ก่อสร้างถนนดินลูกรังคันคลองหลังบ้านกำนันนรินทร์ ถึงไร่ นายเจษฎาภรณ์ รอดเป้า หมู่ที่ 2	เพื่อให้ประชาชนมีเส้นทางคมนาคมที่สะดวกปลอดภัย	ถนนดินลูกรัง กว้าง 4 เมตร ยาว 3,000 เมตร	-	330,000	330,000	330,000	330,000	มีถนนลูกรัง ได้มาตรฐาน 1 เส้น	ประชาชนมีเส้นทางคมนาคมที่สะดวกปลอดภัย	กองช่าง
12	ก่อสร้างถนนคอนกรีตเสริมเหล็กสายบ้านนาเกลือ (แยกออก) ถึงบ้านนางฉวี หมู่ที่ 2	เพื่อให้ประชาชนมีเส้นทางคมนาคมที่สะดวกปลอดภัย	ถนน คสล. กว้าง 3 เมตร ยาว 100 เมตร	-	-	165,000	165,000	165,000	มีถนน คสล. ได้มาตรฐาน 1 เส้น	ประชาชนมีเส้นทางคมนาคมที่สะดวกปลอดภัย	กองช่าง
13	ก่อสร้างถนนดินลูกรังสายไร่ นายศรารุฑ คำวร หมู่ที่ 2	เพื่อให้ประชาชนมีเส้นทางคมนาคมที่สะดวกปลอดภัย	ถนนดินลูกรัง กว้าง 4 เมตร ยาว 600 เมตร	-	-	65,000	65,000	65,000	มีถนนลูกรัง ได้มาตรฐาน 1 เส้น	ประชาชนมีเส้นทางคมนาคมที่สะดวกปลอดภัย	กองช่าง
14	ก่อสร้างถนนคอนกรีตเสริมเหล็กสายบ้านนางแสงถึงบ้านนายบุญยืน หมู่ที่ 2	เพื่อให้ประชาชนมีเส้นทางคมนาคมที่สะดวกปลอดภัย	ถนน คสล. กว้าง 4 เมตร ยาว 130 เมตร	-	-	250,000	250,000	250,000	มีถนน คสล. ได้มาตรฐาน 1 เส้น	ประชาชนมีเส้นทางคมนาคมที่สะดวกปลอดภัย	กองช่าง

ที่	โครงการ	วัตถุประสงค์	เป้าหมาย (ผลผลิตของโครงการ)	งบประมาณและที่ผ่านมา					ตัวชี้วัด (KPI)	ผลที่คาดว่าจะ ได้รับ	หน่วยงาน รับผิดชอบหลัก
				2561 (บาท)	2562 (บาท)	2563 (บาท)	2564 (บาท)	2565 (บาท)			
15	ก่อสร้างถนนดินลูกรังพร้อมบดอัด สายบ้านนางจรูญ หล้าภักดี หมู่ที่ 2	เพื่อให้ประชาชนมี เส้นทางคมนาคม ที่สะดวกปลอดภัย	ถนนดินลูกรัง กว้าง 4 เมตร ยาว 900 เมตร	-	-	100,800	100,800	100,800	มีถนนลาดยาง ได้มาตรฐาน 1 เส้น	ประชาชนมีเส้นทาง คมนาคมที่สะดวก ปลอดภัย	กองช่าง
16	ก่อสร้างถนนลาดยางสายบ้านไร่ สีทอง ถึงทุ่งอีเป็ด หมู่ที่ 2	เพื่อให้ประชาชนมี เส้นทางคมนาคม ที่สะดวกปลอดภัย	ถนนลาดยาง กว้าง 5 เมตร ยาว 2,600 เมตร	-	-	5,400,000	5,400,000	-	มีถนนลาดยาง ได้มาตรฐาน 1 เส้น	ประชาชนมีเส้นทาง คมนาคมที่สะดวก ปลอดภัย	กองช่าง
17	ก่อสร้างถนนดินลูกรัง คันคลอง สายบ้าน นายอวยถึงไรรนายเอียง พุ่มพวง หมู่ 2	เพื่อให้ประชาชนมี เส้นทางคมนาคม ที่สะดวกปลอดภัย	ถนนลาดยาง กว้าง 4 เมตร ยาว 2,000 เมตร	-	-	3,500,000	3,500,000	-	มีถนนลูกรัง ได้มาตรฐาน 1 เส้น	ประชาชนมีเส้นทาง คมนาคมที่สะดวก ปลอดภัย	กองช่าง
18	ก่อสร้างถนนดินลูกรังคันคลอง สายบ้านนายสี ถึง นานายแนบ จิวน้อย หมู่ 2	เพื่อให้ประชาชนมี เส้นทางคมนาคม ที่สะดวกปลอดภัย	ถนนดินลูกรัง กว้าง 4 เมตร ยาว 1,000 เมตร	-	-	-	150,000	150,000	มีถนนลูกรัง ได้มาตรฐาน 1 เส้น	ประชาชนมีเส้นทาง คมนาคมที่สะดวก ปลอดภัย	กองช่าง
19	ก่อสร้างถนนดินลูกรังสายไร่ นายจุน จิตรพิณีจ หมู่ที่ 2	เพื่อให้ประชาชนมี เส้นทางคมนาคม ที่สะดวกปลอดภัย	ถนนดินลูกรัง กว้าง 3 เมตร ยาว 220 เมตร	19,600	-	19,000	-	19,000	มีถนนลูกรังได้ มาตรฐาน 1 เส้น	ประชาชนมี เส้นทางที่สะดวก ปลอดภัย	กองช่าง

ที่	โครงการ	วัตถุประสงค์	เป้าหมาย (ผลผลิตของโครงการ)	งบประมาณและที่ผ่านมา					ตัวชี้วัด (KPI)	ผลที่คาดว่าจะ ได้รับ	หน่วยงาน รับผิดชอบหลัก
				2561 (บาท)	2562 (บาท)	2563 (บาท)	2564 (บาท)	2565 (บาท)			
20	ก่อสร้างถนนคอนกรีตเสริมเหล็กสายบ้านไร่สีทอง หมู่ที่ 2	เพื่อให้ประชาชนมีเส้นทางคมนาคมที่สะดวกปลอดภัย	ถนน คสล. กว้าง 3 เมตร ยาว 820 เมตร หนา 0.15 เมตร	1,300,900	-	-	-	-	มีถนน คสล. ได้มาตรฐาน 1 เส้น	ประชาชนมี เส้นทางที่สะดวก ปลอดภัย	กองช่าง
21	ก่อสร้างถนนดินลูกรังสายทุ่งมกลึงคอนกรีตหน้าบ้านกำนัน หมู่ที่ 2	เพื่อให้ประชาชนมีเส้นทางคมนาคมที่สะดวกปลอดภัย	ถนนดินลูกรัง กว้าง 4 เมตร ยาว 3,000 เมตร	-	-	350,000	350,000	350,000	มีถนนลูกรังได้ มาตรฐาน 1 เส้น	ประชาชนมี เส้นทางที่สะดวก ปลอดภัย	กองช่าง
22	ก่อสร้างถนนคอนกรีตเสริมเหล็กสายบ้านนายสายรุ้ง พุฒลา หมู่ที่ 2	เพื่อให้ประชาชนมีเส้นทางคมนาคมที่สะดวกปลอดภัย	ถนน คสล. กว้าง 4.00 เมตร ยาว 400 เมตร	-	-	660,000	660,000	660,000	มีถนนคอนกรีต ได้มาตรฐาน 1 เส้น	ประชาชนมี เส้นทางที่สะดวก ปลอดภัย	กองช่าง
23	ก่อสร้างถนนดินลูกรังสายบ้านนายชะลอแดงเรือง หมู่ที่ 2	เพื่อให้ประชาชนมีเส้นทางคมนาคมที่สะดวกปลอดภัย	ถนนดินลูกรัง กว้าง 3 เมตร ยาว 100 เมตร	-	-	8,500	8,500	8,500	มีถนนลูกรังได้ มาตรฐาน 1 เส้น	ประชาชนมี เส้นทางที่สะดวก ปลอดภัย	กองช่าง
24	ก่อสร้างถนนดินลูกรังสายไร่นายเฮอะ ชังทัศน์ ถึงคั่นคลองตะเกตุ หมู่ที่ 2	เพื่อให้ประชาชนมีเส้นทางคมนาคมที่สะดวกปลอดภัย	ถนนดินลูกรัง กว้าง 3.5 เมตร ยาว 1,000 เมตร	-	120,000	120,000	120,000	120,000	มีถนนดินลูกรัง ได้มาตรฐาน 1 เส้น	ประชาชนมีเส้นทาง ที่สะดวกและ ปลอดภัย	กองช่าง

ที่	โครงการ	วัตถุประสงค์	เป้าหมาย (ผลผลิตของโครงการ)	งบประมาณและที่ผ่านมา					ตัวชี้วัด (KPI)	ผลที่คาดว่าจะ ได้รับ	หน่วยงาน รับผิดชอบหลัก
				2561 (บาท)	2562 (บาท)	2563 (บาท)	2564 (บาท)	2565 (บาท)			
25	ก่อสร้างถนนดินลูกรังสายไร่นายตี จิตรพินิจถึงบ้านไร่สีทอง หมู่ที่ 2	เพื่อให้ประชาชนมีเส้นทางคมนาคมที่สะดวกปลอดภัย	ถนนดินลูกรัง กว้าง 3 เมตร ยาว 1,500 เมตร	-	150,000	150,000	150,000	150,000	มีถนนดินลูกรังได้มาตรฐาน 1 เส้น	ประชาชนมีเส้นทางที่สะดวกและปลอดภัย	กองช่าง
26	ก่อสร้างถนนดินลูกรังสายไร่นายบุญยืน สวมม่วง ถึงนายชะลอ พูลประเสริฐ หมู่ที่ 2	เพื่อให้ประชาชนมีเส้นทางคมนาคมที่สะดวกปลอดภัย	ถนนดินลูกรัง กว้าง 3 เมตร ยาว 700 เมตร	-	60,000	60,000	60,000	60,000	มีถนนดินลูกรังได้มาตรฐาน 1 เส้น	ประชาชนมีเส้นทางที่สะดวกและปลอดภัย	กองช่าง
27	ก่อสร้างถนนดินลูกรังสายคันคลองหนองขี้เหล็กฝั่งตะวันตกจากบ้านนายลอน ผสม - นางนางมาลัย ฉัตรเงิน หมู่ที่ 2	เพื่อให้ประชาชนมีเส้นทางคมนาคมที่สะดวกปลอดภัย	ถนนดินลูกรัง กว้าง 4 เมตร ยาว 1,200 เมตร	-	136,000	136,000	136,000	136,000	มีถนนดินลูกรังได้มาตรฐาน 1 เส้น	ประชาชนมีเส้นทางที่สะดวกและปลอดภัย	กองช่าง
28	ก่อสร้างถนนดินลูกรังซอยไร่นายชนะชัย ศรีคล้าย - บ้านนางรัตน์ขังทัศน หมู่ที่ 2	เพื่อให้ประชาชนมีเส้นทางคมนาคมที่สะดวกปลอดภัย	ถนนดินลูกรัง กว้าง 4 เมตร ยาว 1,000 เมตร	-	120,000	120,000	120,000	120,000	มีถนนดินลูกรังได้มาตรฐาน 1 เส้น	ประชาชนมีเส้นทางที่สะดวกและปลอดภัย	กองช่าง
29	ก่อสร้างถนนดินลูกรังสายคันคลองตะเกตุ ฝั่งตะวันตกจากบ้านนายสมจิตร - นางนายเอียงพุ่มพวง หมู่ที่ 2	เพื่อให้ประชาชนมีเส้นทางคมนาคมที่สะดวกปลอดภัย	ถนนดินลูกรัง กว้าง 4 เมตร ยาว 1,500 เมตร	-	170,000	170,000	170,000	170,000	มีถนนดินลูกรังได้มาตรฐาน 1 เส้น	ประชาชนมีเส้นทางที่สะดวกและปลอดภัย	กองช่าง

ที่	โครงการ	วัตถุประสงค์	เป้าหมาย (ผลผลิตของโครงการ)	งบประมาณและที่ผ่านมา					ตัวชี้วัด (KPI)	ผลที่คาดว่าจะ ได้รับ	หน่วยงาน รับผิดชอบหลัก
				2561 (บาท)	2562 (บาท)	2563 (บาท)	2564 (บาท)	2565 (บาท)			
30	ก่อสร้างถนนดินลูกรังสายคัน คลองตะกวด ฝั่งตะวันออกจาก บ้านนายสมจิตร - นานายเอียง พุ่มพวง หมู่ที่ 2	เพื่อให้ประชาชนมี เส้นทางคมนาคม ที่สะดวกปลอดภัย	ถนนดินลูกรัง กว้าง 4 เมตร ยาว 1,500 เมตร	-	170,000	170,000	170,000	170,000	มีถนนดินลูกรัง ได้มาตรฐาน 1 เส้น	ประชาชนมีเส้นทาง ที่สะดวกและ ปลอดภัย	กองช่าง
31	ยกระดับถนนดินลูกรังสายแยก จากถนนสายพานานายเปี้ยถึง ไร่นางบุญนาถ จิตรพินิจ หมู่ที่ 2	เพื่อให้ประชาชนมี เส้นทางคมนาคม ที่สะดวกปลอดภัย	ยกระดับถนนถนน กว้าง 4 เมตร ยาว 800 เมตร	-	-	350,000	350,000	350,000	มีถนนดินลูกรัง ได้มาตรฐาน 1 เส้น	ประชาชนมีเส้นทาง ที่สะดวกและ ปลอดภัย	กองช่าง
32	ยกระดับถนนดินลูกรังสายแยก บ้านนายอำนวย ศรีคล้ายถึง บ้านนายดาวรุ่ง ทองแพ หมู่ที่ 2	เพื่อให้ประชาชนมี เส้นทางคมนาคม ที่สะดวกปลอดภัย	ยกระดับถนนถนน กว้าง 4 เมตร ยาว 1,200 เมตร	-	-	450,000	450,000	450,000	มีถนนดินลูกรัง ได้มาตรฐาน 1 เส้น	ประชาชนมีเส้นทาง ที่สะดวกและ ปลอดภัย	กองช่าง
33	ก่อสร้างถนนดินลูกรังสายไร่นาย วัน ครุฑวิเศษ ถึงไร่นายเอื้อน แก้วเพ็งหมู่ที่ 2	เพื่อให้ประชาชนมี เส้นทางคมนาคม ที่สะดวกปลอดภัย	ถนนดินลูกรัง กว้าง 3 เมตร ยาว 1,200 เมตร	-	-	350,000	350,000	350,000	มีถนนดินลูกรัง ได้มาตรฐาน 1 เส้น	ประชาชนมีเส้นทาง ที่สะดวกและ ปลอดภัย	กองช่าง
34	ก่อสร้างถนนคอนกรีตเสริม เหล็กแยกบ้านนายหรั่ง-บ้าน นายนอง หมู่ที่ 3	เพื่อให้ประชาชนมี เส้นทางคมนาคม ที่สะดวกปลอดภัย	ถนน คสล. กว้าง 3 เมตร ยาว 120 เมตร	200,000	-	-	-	-	มีถนนคสล ได้ มาตรฐาน 1 เส้น	ประชาชนมี เส้นทางคมนาคม ที่สะดวก ปลอดภัย	กองช่าง

ที่	โครงการ	วัตถุประสงค์	เป้าหมาย (ผลผลิตของโครงการ)	งบประมาณและที่ผ่านมา					ตัวชี้วัด (KPI)	ผลที่คาดว่าจะ ได้รับ	หน่วยงาน รับผิดชอบหลัก
				2561 (บาท)	2562 (บาท)	2563 (บาท)	2564 (บาท)	2565 (บาท)			
35	ก่อสร้างถนนคอนกรีตเสริมเหล็กบ้านนายสุด ผ่องแผ้ว ถึงบ้านนายวีระ กลิ่นถ่อศีล หมู่ที่ 3	เพื่อให้ประชาชนมีเส้นทางคมนาคมที่สะดวกปลอดภัย	ถนน คสล. กว้าง 3 เมตร ยาว 300 เมตร	578,000	-	-	-	-	มีถนน คสล. ได้มาตรฐาน 1 เส้น	ประชาชนมีเส้นทางคมนาคมที่สะดวกปลอดภัย	กองช่าง
36	ก่อสร้างถนนคอนกรีตเสริมเหล็กขอยวงเดือนถึงบ้านนางสมจิตร์ หมู่ที่ 3	เพื่อให้ประชาชนมีเส้นทางคมนาคมที่สะดวกปลอดภัย	ถนน คสล. กว้าง 4 เมตร ยาว 300 เมตร	587,000	-	-	-	-	มีถนน คสล. ได้มาตรฐาน 1 เส้น	ประชาชนมีเส้นทางคมนาคมที่สะดวกปลอดภัย	กองช่าง
37	ก่อสร้างถนนลาดยางจากบ้านนายสิงห์ตง ถึงนายบน หมู่ที่ 3	เพื่อให้ประชาชนมีเส้นทางคมนาคมที่สะดวกปลอดภัย	ถนนลาดยาง กว้าง 6 เมตร ยาว 2,000 เมตร	-	-	-	5,000,000	5,000,000	มีถนนลาดยาง ได้มาตรฐาน 1 เส้น	ประชาชนมีเส้นทางคมนาคมที่สะดวกปลอดภัย	กองช่าง
38	ก่อสร้างถนนลาดยางจากบ้านนางคำ ถึงหนองปลาไหลเผือก หมู่ที่ 3	เพื่อให้ประชาชนมีเส้นทางคมนาคมที่สะดวกปลอดภัย	ถนนลาดยาง กว้าง 6 เมตร ยาว 1,500 เมตร	-	-	3,000,000	3,000,000	-	มีถนนลาดยาง ได้มาตรฐาน 1 เส้น	ประชาชนมีเส้นทางคมนาคมที่สะดวกปลอดภัย	กองช่าง
39	ก่อสร้างถนนคอนกรีตเสริมเหล็กขอยข้างวัดจากบ้านนายแคะ - วัดทางตลาด หมู่ที่ 3	เพื่อให้ประชาชนมีเส้นทางคมนาคมที่สะดวกปลอดภัย	ถนน คสล. กว้าง 4 เมตร ยาว 350 เมตร	-	350,000	-	-	-	มีถนน คสล. ได้มาตรฐาน 1 เส้น	ประชาชนมีเส้นทางคมนาคมที่สะดวกปลอดภัย	กองช่าง
40	ก่อสร้างถนน ลาดยางจากบ้านนายสิงห์ตงถึงเขตอำเภอศรีราชา หมู่ที่ 3	เพื่อให้ประชาชนมีเส้นทางคมนาคมที่สะดวกปลอดภัย	ถนนลาดยาง กว้าง 6 เมตร ยาว 1,200 เมตร	-	-	2,250,000	2,250,000	-	มีถนน ลาดยาง ได้มาตรฐาน 1 เส้น	ประชาชนมีเส้นทางคมนาคมที่สะดวกปลอดภัย	กองช่าง

ที่	โครงการ	วัตถุประสงค์	เป้าหมาย (ผลผลิตของโครงการ)	งบประมาณและที่ผ่านมา					ตัวชี้วัด (KPI)	ผลที่คาดว่าจะ ได้รับ	หน่วยงาน รับผิดชอบหลัก
				2561 (บาท)	2562 (บาท)	2563 (บาท)	2564 (บาท)	2565 (บาท)			
41	ก่อสร้างถนน คอนกรีตเสริมเหล็กขอยบ้านนายดีถึง บ้านนางเก็น วรเกตุ หมู่ที่ 3	เพื่อให้ประชาชนมีเส้นทางคมนาคมที่สะดวกปลอดภัย	ถนน คสล. กว้าง 3 เมตร ยาว 50 เมตร	-	85,000	-	-	-	มีถนน คสล. ได้มาตรฐาน 1 เส้น	ประชาชนมี เส้นทางคมนาคม ที่สะดวกปลอดภัย	กองช่าง
42	ก่อสร้างถนนลาดยางพร้อมยกระดับ จากบ้านนางชูชีพถึงนาบน หมู่ที่ 3	เพื่อให้ประชาชนมีเส้นทางคมนาคมที่สะดวกปลอดภัย	ถนนลาดยาง กว้าง 6 เมตร ยาว 2,000 เมตร	-	-	-	5,000,000	-	มีถนนลาดยาง ได้มาตรฐาน 1 เส้น	ประชาชนมี เส้นทางคมนาคม ที่สะดวกปลอดภัย	กองช่าง
43	ก่อสร้างถนน คอนกรีตเสริมเหล็ก สายบ้านนางนกวืด หมู่ที่ 3	เพื่อให้ประชาชนมีเส้นทางคมนาคมที่สะดวกปลอดภัย	ถนน คสล. กว้าง 4 เมตร ยาว 55 เมตร หนา 0.15 เมตร	120,700	-	-	-	-	มีถนน คสล. มาตรฐาน 1 เส้น	ประชาชนมี เส้นทางที่สะดวก ปลอดภัย	กองช่าง
44	ก่อสร้างถนนคอนกรีตเสริมเหล็กจากบ้านนางแสง ทองแพ ถึงบ้านนายประทีป พุ่มพวง หมู่ที่ 3	เพื่อให้ประชาชนมีเส้นทางคมนาคมที่สะดวกปลอดภัย	ถนน คสล. กว้าง 4 เมตร ยาว 100 เมตร	-	-	350,000	350,000	350,000	มีถนน คสล. กรีตได้ มาตรฐาน 1 เส้น	ประชาชนมี เส้นทางที่สะดวก ปลอดภัย	กองช่าง
45	ก่อสร้างถนนคอนกรีตเสริมเหล็กจากบ้านนายสมัย พุ่มพวง ถึงบ้านนายไหล สุขใส หมู่ที่ 3	เพื่อให้ประชาชนมีเส้นทางคมนาคมที่สะดวกปลอดภัย	ถนน คสล. กว้าง 3 เมตร ยาว 100 เมตร	-	-	165,000	165,000	165,000	มีถนนคอนกรีต ได้มาตรฐาน 1 เส้น	ประชาชนมี เส้นทางที่สะดวก ปลอดภัย	กองช่าง
46	ก่อสร้างถนนดินลูกรังสายนายจิว ถึงนางางโสน เปรมปราย หมู่ที่ 3	เพื่อให้ประชาชนมีเส้นทางคมนาคมที่สะดวกปลอดภัย	ถนนดินลูกรัง กว้าง 3 เมตร ยาว 600 เมตร	-	-	51,000	51,000	51,000	มีถนนลูกรังได้ มาตรฐาน 1 เส้น	ประชาชนมี เส้นทางที่สะดวก ปลอดภัย	กองช่าง

ที่	โครงการ	วัตถุประสงค์	เป้าหมาย (ผลผลิตของโครงการ)	งบประมาณและที่ผ่านมา					ตัวชี้วัด (KPI)	ผลที่คาดว่าจะ ได้รับ	หน่วยงาน รับผิดชอบหลัก
				2561 (บาท)	2562 (บาท)	2563 (บาท)	2564 (บาท)	2565 (บาท)			
47	ก่อสร้างถนนคอนกรีตเสริมเหล็กสายบ้านนางเลิศ หมู่ที่ 3	เพื่อให้ประชาชนมีเส้นทางคมนาคมที่สะดวกปลอดภัย	ถนน คสล. กว้าง 3 เมตร ยาว 40 เมตร	-	-	66,000	66,000	66,000	มีถนนคอนกรีตได้มาตรฐาน 1 เส้น	ประชาชนมีเส้นทางที่สะดวกปลอดภัย	กองช่าง
48	ก่อสร้างถนนดินลูกรังสายคลองแรมบ่บึงตะวันออกจากท่อลอดเหลี่ยมถึงนางางแฉ่ว โพธิ์ไธ หมู่ที่ 3	เพื่อให้ประชาชนมีเส้นทางคมนาคมที่สะดวกปลอดภัย	ถนนดินลูกรัง กว้าง 4 เมตร ยาว 1,700 เมตร	-	-	200,000	200,000	200,000	มีถนนลูกรังได้มาตรฐาน 1 เส้น	ประชาชนมีเส้นทางที่สะดวกปลอดภัย	กองช่าง
49	ก่อสร้างถนนคอนกรีตเสริมเหล็กสายบ้านนายแกะ ปรีแฉ่น - บ้านนายอดิสร สวมม่วง หมู่ที่ 3	เพื่อให้ประชาชนมีเส้นทางคมนาคมที่สะดวกปลอดภัย	ถนน คสล. กว้าง 3 เมตร ยาว 300 เมตร ซ่อมคอสะพานที่ชำรุด	-	495,000	-	-	-	มีถนนคอนกรีตได้มาตรฐาน 1 เส้น	ประชาชนมีเส้นทางที่สะดวกปลอดภัย	กองช่าง
50	ก่อสร้างถนนคอนกรีตเสริมเหล็กสายบ้านนางกาหลง พุ่มพวงถึงบ้านนางจันทร์ พุ่มพวง หมู่ที่ 3	เพื่อให้ประชาชนมีเส้นทางคมนาคมที่สะดวกปลอดภัย	ถนน คสล. กว้าง 3.00 เมตร ยาว 70 เมตร	-	-	120,000	120,000	120,000	มีถนนคอนกรีตได้มาตรฐาน 1 เส้น	ประชาชนมีเส้นทางที่สะดวกปลอดภัย	กองช่าง

ที่	โครงการ	วัตถุประสงค์	เป้าหมาย (ผลผลิตของโครงการ)	งบประมาณและที่ผ่านมา					ตัวชี้วัด (KPI)	ผลที่คาดว่าจะ ได้รับ	หน่วยงาน รับผิดชอบหลัก
				2561 (บาท)	2562 (บาท)	2563 (บาท)	2564 (บาท)	2565 (บาท)			
51	ก่อสร้างถนน คอนกรีตเสริมเหล็กสายบ้านนายโกมิทร์ ฟูม พวงถึงบ้านนายสันต์ ฟูมพวง หมู่ที่ 3	เพื่อให้ประชาชนมีเส้นทางคมนาคมที่สะดวกปลอดภัย	ถนน คสล. กว้าง 3 เมตร ยาว 200 เมตร	-	-	330,000	330,000	330,000	มีถนนคอนกรีตเสริมเหล็กได้มาตรฐาน 1 เส้น	ประชาชนมีเส้นทางที่สะดวกปลอดภัย	กองช่าง
52	ก่อสร้างถนน คอนกรีตเสริมเหล็กสายบ้านนายทรงศักดิ์ถึงบ้านนายสุวัฒน์ กาบัว หมู่ที่ 3	เพื่อให้ประชาชนมีเส้นทางคมนาคมที่สะดวกปลอดภัย	ถนน คสล. กว้าง 3 เมตร ยาว 50 เมตร	-	85,000	85,000	85,000	-	มีถนนคอนกรีตได้มาตรฐาน 1 เส้น	ประชาชนมีเส้นทางที่สะดวกและปลอดภัย	กองช่าง
53	ก่อสร้างถนนลาดยางสายนาบนถึงเขตอำเภอศรีมหาศ หมู่ที่ 3	เพื่อให้ประชาชนมีเส้นทางคมนาคมที่สะดวกปลอดภัย	ซ่อมแซมถนน กว้าง 5 เมตร ยาว 825 เมตร	1,876,000	-	-	-	-	มีถนนลูกรังได้มาตรฐาน 1 เส้น	ประชาชนมีเส้นทางที่สะดวกปลอดภัย	กองช่าง
54	ก่อสร้างถนนคอนกรีตเสริมเหล็กสายบ้านนายศักดิ์ เปรม ปรายถึงบ้านนายแดง สุดสาคร หมู่ที่ 3	เพื่อให้ประชาชนมีเส้นทางคมนาคมที่สะดวกปลอดภัย	ถนน คสล. กว้าง 4 เมตร ยาว 80 เมตร	-	-	250,000	250,000	250,000	มีถนนคอนกรีตได้มาตรฐาน 1 เส้น	ประชาชนมีเส้นทางที่สะดวกและปลอดภัย	กองช่าง
55	ก่อสร้างถนน คอนกรีตเสริมเหล็กกรอบข้าง อบต. หมู่ที่ 4	เพื่อให้ประชาชนมีเส้นทางคมนาคมที่สะดวกปลอดภัย	ถนน คสล. กว้าง 3 เมตร ยาว 800 เมตร พร้อมวางท่อ 1x1 เมตร	1,565,000	-	-	-	-	มีถนนคอนกรีตเสริมเหล็กได้มาตรฐาน 1 เส้น	ประชาชนมีเส้นทางคมนาคมที่สะดวกปลอดภัย	กองช่าง

ที่	โครงการ	วัตถุประสงค์	เป้าหมาย (ผลผลิตของโครงการ)	งบประมาณและที่ผ่านมา					ตัวชี้วัด (KPI)	ผลที่คาดว่าจะ ได้รับ	หน่วยงาน รับผิดชอบหลัก
				2561 (บาท)	2562 (บาท)	2563 (บาท)	2564 (บาท)	2565 (บาท)			
56	ก่อสร้างถนนดินลูกรังสายข้าง บ้านนาย ลำพูน กำแพง หมู่ที่ 4	เพื่อให้ประชาชนมี เส้นทางคมนาคม ที่สะดวกปลอดภัย	ถนนดินลูกรัง กว้าง 4 เมตร ยาว 500 เมตร	135,000	-	-	-	-	มีถนนดินลูกรัง ได้มาตรฐาน 1 เส้น	ประชาชนมี เส้นทางคมนาคม ที่สะดวกปลอดภัย	กองช่าง
57	ก่อสร้างถนนดินลูกรังสายคัน คลองหนองปากบางฝั่ง ตะวันออก หมู่ที่ 4	เพื่อให้ประชาชนมี เส้นทางคมนาคม ที่สะดวกปลอดภัย	ถนนดินลูกรัง กว้าง 4 เมตร ยาว 1,000 เมตร	800,000	800,000	-	-	-	มีถนนดินลูกรัง ได้มาตรฐาน 1 เส้น	ประชาชนมี เส้นทางคมนาคม ที่สะดวกปลอดภัย	กองช่าง
58	ก่อสร้างถนนดินลูกรังสาย คันคลอง หนองปากบางฝั่ง ตะวันตก หมู่ที่ 4	เพื่อให้ประชาชนมี เส้นทางคมนาคม ที่สะดวกปลอดภัย	ถนนดินลูกรัง กว้าง 4 เมตร ยาว 1,000 เมตร	800,000	800,000	-	-	-	มีถนนดินลูกรัง ได้มาตรฐาน 1 เส้น	ประชาชนมี เส้นทางคมนาคม ที่สะดวกปลอดภัย	กองช่าง
59	ก่อสร้างถนนดินลูกรังบริเวณคัน คลอง หนองลาวตาย ช่วงที่ 3 หมู่ที่ 4	เพื่อให้ประชาชนมี เส้นทางคมนาคม ที่สะดวกปลอดภัย	ถนนดินลูกรัง กว้าง 4 เมตร ยาว 1,000 เมตร	-	-	125,000	125,000	-	มีถนนดินลูกรัง ได้มาตรฐาน 1 เส้น	ประชาชนมี เส้นทางคมนาคม ที่สะดวกปลอดภัย	กองช่าง
60	ก่อสร้างถนนดินลูกรังบริเวณ รอบหนองข่อมตาลพร้อม ยกระดับ หมู่ที่ 4	เพื่อให้ประชาชนมี เส้นทางคมนาคม ที่สะดวกปลอดภัย	ถนนดินลูกรัง กว้าง 4 เมตรยาว 500 เมตร วางท่อขนาด Ø 1×1 เมตร จำนวน 1 จุด	-	-	56,000	56,000	-	มีถนน ดิน ลูกรังได้ มาตรฐาน 1 เส้น	ประชาชนมีเส้นทาง ที่สะดวกและ ปลอดภัย	กองช่าง
61	ก่อสร้างถนนดินลูกรังพร้อม ยกระดับสายหนองลาวตายฝั่ง ทิศใต้จากฝาย ถ้ำโพนถึงนา นายอำนาจ หมู่ที่ 4	เพื่อให้ประชาชนมี เส้นทางคมนาคม ที่สะดวกปลอดภัย	ถนนดินลูกรัง กว้าง 3 เมตร ยาว 300 เมตร	-	25,000	25,000	25,000	25,000	มีถนนดินลูกรัง ได้มาตรฐาน 1 เส้น	ประชาชนมีเส้นทาง ที่สะดวกและ ปลอดภัย	กองช่าง

ที่	โครงการ	วัตถุประสงค์	เป้าหมาย (ผลผลิตของโครงการ)	งบประมาณและที่ผ่านมา					ตัวชี้วัด (KPI)	ผลที่คาดว่าจะ ได้รับ	หน่วยงาน รับผิดชอบหลัก
				2561 (บาท)	2562 (บาท)	2563 (บาท)	2564 (บาท)	2565 (บาท)			
62	ก่อสร้างถนนดินลูกรังพร้อม ยกระดับสายหนองลาวตายฝั่ง ทิศตะวันตกจากนายนายเงินถึง นายนางยุพา หมู่ที่ 4	เพื่อให้ประชาชนมี เส้นทางคมนาคม ที่สะดวกปลอดภัย	ถนนดินลูกรัง กว้าง 3 เมตร ยาว 300 เมตร	-	25,000	25,000	25,000	25,000	มีถนนดินลูกรัง ได้มาตรฐาน 1 เส้น	ประชาชนมีเส้นทาง ที่สะดวกและ ปลอดภัย	กองช่าง
63	ก่อสร้างถนนลาดยางสายหลัง อบต.ถึงวัดเสาทิน หมู่ที่ 4	เพื่อให้ประชาชนมี เส้นทางคมนาคม ที่สะดวกปลอดภัย	ถนนลาดยาง กว้าง 5 เมตร ยาว 2,500 เมตร	-	6,500,000	6,500,000	6,500,000	6,500,000	มีถนนลาดยาง ได้มาตรฐาน 1 เส้น	ประชาชนมีเส้นทาง ที่สะดวกและ ปลอดภัย	กองช่าง
64	ก่อสร้างถนนดินลูกรังสายหนอง ปากบาง จากประตูน้ำถึงท่อ ลอดเหลี่ยม หมู่ที่ 4	เพื่อให้ประชาชนมี เส้นทางคมนาคม ที่สะดวกปลอดภัย	ถนนดินลูกรัง กว้าง 3 เมตร ยาว 100 เมตร	-	8,500	8,500	8,500	8,500	มีถนนดินลูกรัง ได้มาตรฐาน 1 เส้น	ประชาชนมีเส้นทาง ที่สะดวกและ ปลอดภัย	กองช่าง
65	ก่อสร้างถนนดินลูกรังพร้อม ยกระดับสายบ้านนางพริชชาถึง ที่นายลำพูน หมู่ที่ 4	เพื่อให้ประชาชนมี เส้นทางคมนาคม ที่สะดวกปลอดภัย	ถนนดินลูกรัง กว้าง 3 เมตร ยาว 500 เมตร	-	45,000	45,000	45,000	45,000	มีถนนดินลูกรัง ได้มาตรฐาน 1 เส้น	ประชาชนมีเส้นทาง ที่สะดวกและ ปลอดภัย	กองช่าง
66	ก่อสร้างถนนดินลูกรังสายข้าง บ้านนายลำพูน กำแพง หมู่ที่ 4	เพื่อให้ประชาชนมี เส้นทางคมนาคม ที่สะดวกปลอดภัย	ถนนดินลูกรัง กว้าง 3 เมตร ยาว 300 เมตร	-	26,000	26,000	26,000	-	มีถนนดินลูกรัง ได้มาตรฐาน 1 เส้น	ประชาชนมีเส้นทาง ที่สะดวกและ ปลอดภัย	กองช่าง

ที่	โครงการ	วัตถุประสงค์	เป้าหมาย (ผลผลิตของโครงการ)	งบประมาณและที่ผ่านมา					ตัวชี้วัด (KPI)	ผลที่คาดว่าจะ ได้รับ	หน่วยงาน รับผิดชอบหลัก
				2561 (บาท)	2562 (บาท)	2563 (บาท)	2564 (บาท)	2565 (บาท)			
67	ก่อสร้างถนนลาดยางสายคัน คลองลานม่วงจากบ้านนายอด หลิมวานิช ถึงนายนายสุรินทร์ ข้อเพชร หมู่ที่ 5	เพื่อให้ประชาชนมี เส้นทางคมนาคม ที่สะดวกปลอดภัย	ถนนลาดยาง กว้าง 5 เมตร ยาว 700 เมตร	1,800,000	1,800,000	-	-	-	มีถนนลาดยาง ได้มาตรฐาน 1 เส้น	ประชาชนมีเส้นทาง ที่สะดวกและ ปลอดภัย	กองช่าง
68	ก่อสร้างถนนคอนกรีตเสริมเหล็ก ซอยนางสาวคาน ถึงบ้านนายมี ทองเชื้อ หมู่ที่ 5	เพื่อให้ประชาชนมี เส้นทางคมนาคม ที่สะดวกปลอดภัย	ถนนคอนกรีต กว้าง 4 เมตร ยาว 80 เมตร	280,000	280,000	-	-	-	มีถนน คสล. ได้มาตรฐาน 1 เส้น	ประชาชนมีเส้นทาง ที่สะดวกและ ปลอดภัย	กองช่าง
69	ก่อสร้างถนน คอนกรีตเสริม เหล็กซอยบ้านนางสาวห้าเอี่ยม ศรี ถึงบ้านนายบุญ เอี่ยมศรี หมู่ที่ 5	เพื่อให้ประชาชนมี เส้นทางคมนาคม ที่สะดวกปลอดภัย	ถนน คสล. กว้าง 4 เมตร ยาว 50 เมตร	75,000	75,000	-	-	-	มีถนน คสล. ได้มาตรฐาน 1 เส้น	ประชาชนมี เส้นทางคมนาคม ที่สะดวกปลอดภัย	กองช่าง
70	ก่อสร้างถนน คอนกรีตเสริม เหล็ก ซอยบ้านนายยุพินนาคพันธ์ ถึงนายนายสุริเยน อ่อนดีกุล หมู่ที่ 5	เพื่อให้ประชาชนมี เส้นทางคมนาคม ที่สะดวกปลอดภัย	ถนน คสล. กว้าง 4 เมตร ยาว 60 เมตร	75,900	75,900	-	-	-	มีถนน คสล. ได้มาตรฐาน 1 เส้น	ประชาชนมี เส้นทางคมนาคม ที่สะดวกปลอดภัย	กองช่าง
71	ก่อสร้างถนนดินลูกรังสายหลัง บ้านนายจำปา ข้อเพชร ถึงบ้าน นายชาญ มั่นหลง หมู่ที่ 5	เพื่อให้ประชาชนมี เส้นทางคมนาคม ที่สะดวกปลอดภัย	ถนนดินลูกรัง กว้าง 4 เมตร ยาว 400 เมตร	-	45,000	45,000	-	-	มีถนน คสล. ได้มาตรฐาน 1 เส้น	ประชาชนมีเส้นทาง คมนาคมที่ ปลอดภัย	กองช่าง

ที่	โครงการ	วัตถุประสงค์	เป้าหมาย (ผลผลิตของโครงการ)	งบประมาณและที่ผ่านมา					ตัวชี้วัด (KPI)	ผลที่คาดว่าจะ ได้รับ	หน่วยงาน รับผิดชอบหลัก
				2561 (บาท)	2562 (บาท)	2563 (บาท)	2564 (บาท)	2565 (บาท)			
72	ก่อสร้างถนนดินลูกรังจากบ้าน นายสังเกต ทองเชื้อ ถึงบ้าน นายสำรวศรีเอี่ยม หมู่ที่ 5	เพื่อให้ประชาชนมี เส้นทางคมนาคม ที่สะดวกปลอดภัย	ถนนดินลูกรัง กว้าง 4 เมตร ยาว 900 เมตร	-	-	125,000	125,000	-	มีถนนลูกรัง ได้มาตรฐาน 1 เส้น	ประชาชนมีเส้นทาง คมนาคมที่ ปลอดภัย	กองช่าง
73	ก่อสร้างถนน คอนกรีตเสริม เหล็ก สายบ้านนายสำรว ศรี เอี่ยม หมู่ที่ 5	เพื่อให้ประชาชนมี เส้นทางคมนาคม ที่สะดวกปลอดภัย	ถนน คสล. กว้าง 3 เมตร ยาว 255 เมตร	406,600	-	-	-	-	มีถนน คสล. ได้มาตรฐาน 1 เส้น	ประชาชนมีเส้นทาง คมนาคมที่ ปลอดภัย	กองช่าง
74	ยกระดับถนนดินลูกรังสายบ้าน นายวิเชียร ถึงคลองไ้ซอด หมู่ที่ 5	เพื่อให้ประชาชนมี เส้นทางคมนาคม ที่สะดวกปลอดภัย	ถนนดินลูกรัง กว้าง 4 เมตร ยาว 850 เมตร	-	-	95,000	95,000	95,000	มีถนนลูกรังได้ มาตรฐาน 1 เส้น	ประชาชนมี เส้นทางที่สะดวก ปลอดภัย	กองช่าง
75	ยกระดับถนนดินลูกรังสายบ้าน นางจาก ถึงนาลุงเลา หมู่ที่ 5	เพื่อให้ประชาชนมี เส้นทางคมนาคม ที่สะดวกปลอดภัย	ถนนดินลูกรัง กว้าง 4 เมตร ยาว 300 เมตร	-	-	35,000	35,000	35,000	มีถนนลูกรังได้ มาตรฐาน 1 เส้น	ประชาชนมี เส้นทางที่สะดวก ปลอดภัย	กองช่าง
76	ก่อสร้างถนนคอนกรีตเสริม เหล็กซอยบ้านนางสน สายสุรินทร์ หมู่ที่ 5	เพื่อให้ประชาชนมี เส้นทางคมนาคม ที่สะดวกปลอดภัย	ถนน คสล. กว้าง 4 เมตร ยาว 200 เมตร	-	-	440,000	440,000	440,000	มีถนนคอนกรีต ได้มาตรฐาน 1 เส้น	ประชาชนมี เส้นทางที่สะดวก ปลอดภัย	กองช่าง

ที่	โครงการ	วัตถุประสงค์	เป้าหมาย (ผลผลิตของโครงการ)	งบประมาณและที่ผ่านมา					ตัวชี้วัด (KPI)	ผลที่คาดว่าจะ ได้รับ	หน่วยงาน รับผิดชอบหลัก
				2561 (บาท)	2562 (บาท)	2563 (บาท)	2564 (บาท)	2565 (บาท)			
77	ก่อสร้างถนนดินลูกรังเสริม เหล็กสายบ้านนายสมชาย ทอง เชื้อถึงถนนหลัง สภ.ท่าฉนวน หมู่ที่ 5	เพื่อให้ประชาชนมี เส้นทางคมนาคม ที่สะดวกปลอดภัย	ถนน คสล. กว้าง 4 เมตร ยาว 300 เมตร พร้อมวางท่อ 1 จุด	-	-	680,000	680,000	680,000	มีถนนคอนกรีต ได้มาตรฐาน 1 เส้น	ประชาชนมี เส้นทางที่สะดวก ปลอดภัย	กองช่าง
78	ก่อสร้างถนนดินลูกรังจากนา นายสุรินทร์ถึงถนนลาดยางฝั่ง ตะวันออก หมู่ที่ 5	เพื่อให้ประชาชนมี เส้นทางคมนาคม ที่สะดวกปลอดภัย	ถนนดินลูกรัง กว้าง 3 เมตร ยาว 1,000 เมตร พร้อมวางท่อ ขนาด 1x1 เมตร จำนวน 4 จุด	-	130,000	130,000	130,000	130,000	มีถนนดินลูกรัง ได้มาตรฐาน 1 เส้น	ประชาชนมี เส้นทางที่สะดวก ปลอดภัย	กองช่าง
79	ยกระดับถนนดินลูกรังซอยนาย สวรรค์ ทองเชื้อถึงนายเดือน สอนใจดี หมู่ที่ 5	เพื่อให้ประชาชนมี เส้นทางคมนาคม ที่สะดวกปลอดภัย	ถนนดินลูกรัง กว้าง 3 เมตร ยาว 100 เมตร	-	8,500	8,500	8,500	8,500	มีถนนดินลูกรัง ได้มาตรฐาน 1 เส้น	ประชาชนมี เส้นทางที่สะดวก ปลอดภัย	กองช่าง
80	ก่อสร้างถนน คอนกรีตเสริม เหล็กสายบ้านลุงมินทร์ สระ ทองอึ้ง หมู่ที่ 5	เพื่อให้ประชาชนมี เส้นทางคมนาคม ที่สะดวกปลอดภัย	ถนน คสล. กว้าง 3 เมตร ยาว 100 เมตร	-	165,000	165,000	165,000	165,000	มีถนนคอนกรีต ได้มาตรฐาน 1 เส้น	ประชาชนมี เส้นทางที่สะดวก ปลอดภัย	กองช่าง
81	ก่อสร้างถนน คอนกรีตเสริม เหล็กสายบ้านนางเจียบถึงบ้าน นายทิน แป้นจันทร์ หมู่ที่ 5	เพื่อให้ประชาชนมี เส้นทางคมนาคม ที่สะดวกปลอดภัย	ถนน คสล. กว้าง 3 เมตร ยาว 100 เมตร	-	165,000	165,000	165,000	165,000	มีถนนคอนกรีต ได้มาตรฐาน 1 เส้น	ประชาชนมี เส้นทางที่สะดวก ปลอดภัย	กองช่าง

ที่	โครงการ	วัตถุประสงค์	เป้าหมาย (ผลผลิตของโครงการ)	งบประมาณและที่ผ่านมา					ตัวชี้วัด (KPI)	ผลที่คาดว่าจะ ได้รับ	หน่วยงาน รับผิดชอบหลัก
				2561 (บาท)	2562 (บาท)	2563 (บาท)	2564 (บาท)	2565 (บาท)			
82	ก่อสร้างถนน คอนกรีตเสริมเหล็ก สายบ้านนายสำรวจศรีเยี่ยม หมู่ที่ 5	เพื่อให้ประชาชนมีเส้นทางคมนาคมที่สะดวกปลอดภัย	ถนน คสล. กว้าง 3 เมตร ยาว 255 เมตร หนา 0.15 เมตร	-	406,600	-	-	-	มีถนนคอนกรีตได้มาตรฐาน 1 เส้น	ประชาชนมีเส้นทางที่สะดวกปลอดภัย	กองช่าง
83	ก่อสร้างถนนดินลูกรังสายบ้านนายเรียน ถึงบ้านนางนิกุล หมู่ที่ 5	เพื่อให้ประชาชนมีเส้นทางคมนาคมที่สะดวกปลอดภัย	กว้าง 5.00 เมตร ยาว 800 เมตร			200,000	200,000	200,000	มีถนนลูกรังได้มาตรฐาน 1 เส้น	ราษฎรมีเส้นทางที่สะดวกปลอดภัย	กองช่าง
84	ก่อสร้างถนนคอนกรีตเสริมเหล็กสายบ้านนายกาด ช่วนที่ 2 ถึงบ้านนายแสน หมู่ที่ 6	เพื่อให้ประชาชนมีเส้นทางคมนาคมที่สะดวกปลอดภัย	ถนน คสล. กว้าง 4 เมตร ยาว 800 เมตร	1,200,000	1,200,000	1,200,000	1,200,000	1,200,000	มีถนน คสล. ได้มาตรฐาน 1 เส้น	ประชาชนมีเส้นทางที่สะดวกปลอดภัย	กองช่าง
85	ก่อสร้างถนน คอนกรีตเสริมเหล็กจากบ้านนายสุทิน ถึงบ้านนายประหยัด หมู่ที่ 7	เพื่อให้ประชาชนมีเส้นทางคมนาคมที่สะดวกปลอดภัย	ถนน คสล. กว้าง 4 เมตร ยาว 720 เมตร	-	-	1,580,000	1,580,000	-	มีถนน คสล. มาตรฐาน 1 เส้น	ประชาชนมีเส้นทางที่สะดวกปลอดภัย	กองช่าง
86	ก่อสร้างถนน คอนกรีตเสริมเหล็กจากข้างวัดหนองแม่ลอน ผ่านเมรุสถานถึงบ้านนายประหยัด หมู่ที่ 7	เพื่อให้ประชาชนมีเส้นทางคมนาคมที่สะดวกปลอดภัย	ถนน คสล. กว้าง 4 เมตร ยาว 350 เมตร	-	-	750,000	750,000	-	มีถนน คสล. มาตรฐาน 1 เส้น	ประชาชนมีเส้นทางที่สะดวกปลอดภัย	กองช่าง
87	ก่อสร้างถนนดินลูกรังพร้อมยกระดับจากบ้านนายประหยัด ถึง สปก. หมู่ที่ 7	เพื่อให้ประชาชนมีเส้นทางคมนาคมที่สะดวกปลอดภัย	ถนนดินลูกรัง กว้าง 5 เมตร ยาว 3,000 เมตร	-	452,400	452,400	452,400	-	มีถนนดินลูกรัง มาตรฐาน 1 เส้น	ประชาชนมีเส้นทางที่สะดวกปลอดภัย	กองช่าง

ที่	โครงการ	วัตถุประสงค์	เป้าหมาย (ผลผลิตของโครงการ)	งบประมาณและที่ผ่านมา					ตัวชี้วัด (KPI)	ผลที่คาดว่าจะ ได้รับ	หน่วยงาน รับผิดชอบหลัก
				2561 (บาท)	2562 (บาท)	2563 (บาท)	2564 (บาท)	2565 (บาท)			
88	ก่อสร้างถนน คอนกรีตเสริมเหล็ก จากสะพานหนองแม่ลอน ถึงบ้านนายวน เข้มทอง หมู่ที่ 7	เพื่อให้ประชาชนมีเส้นทางคมนาคมที่สะดวกปลอดภัย	ถนน คสล. กว้าง 5 เมตร ยาว 200 เมตร	-	550,000	550,000	550,000	-	มีถนน คสล. มาตรฐาน 1 เส้น	ประชาชนมี เส้นทางที่สะดวก ปลอดภัย	กองช่าง
89	ก่อสร้างถนนดินลูกรังพร้อมยกระดับจากนายนายณรงค์ ล้วนลอยถึง สปก. หมู่ที่ 7	เพื่อให้ประชาชนมีเส้นทางคมนาคมที่สะดวกปลอดภัย	ถนนดินลูกรัง กว้าง 5 เมตร ยาว 1,500 เมตร	-	-	275,000	275,000	-	มีถนนลูกรัง มาตรฐาน 1 เส้น	ประชาชนมี เส้นทางที่สะดวก ปลอดภัย	กองช่าง
90	ก่อสร้างถนนดินลูกรังจากนายสละ ปันทองถึงนายนายเบิ้ม หมู่ที่ 7	เพื่อให้ประชาชนมีเส้นทางคมนาคมที่สะดวกปลอดภัย	ถนนดินลูกรัง กว้าง 5 เมตร ยาว 350 เมตร	-	-	50,000	-	-	มีถนนลูกรัง มาตรฐาน 1 เส้น	ประชาชนมี เส้นทางที่สะดวก ปลอดภัย	กองช่าง
91	ก่อสร้างถนนดินลูกรังพร้อมยกระดับจากนางรุ่งนภา ปันทองถึงนายวิเชียร ทองเชื้อ หมู่ที่ 7	เพื่อให้ประชาชนมีเส้นทางคมนาคมที่สะดวกปลอดภัย	ถนนดินลูกรัง กว้าง 5 เมตร ยาว 1,000 เมตร	-	-	150,000	150,000	-	มีถนนลูกรัง มาตรฐาน 1 เส้น	ประชาชนมี เส้นทางที่สะดวก ปลอดภัย	กองช่าง
92	ก่อสร้างถนนดินลูกรังคันคลองแม่ข่าย หมู่ที่ 7	เพื่อให้ประชาชนมีเส้นทางคมนาคมที่สะดวกปลอดภัย	ถนนดินลูกรัง กว้าง 4 เมตร ยาว 2,500 เมตร	952,000	-	-	-	-	มีถนนดินลูกรัง ได้มาตรฐาน 1 เส้น	ประชาชนมีเส้นทาง คมนาคมที่ ปลอดภัย	กองช่าง

ที่	โครงการ	วัตถุประสงค์	เป้าหมาย (ผลผลิตของโครงการ)	งบประมาณและที่ผ่านมา					ตัวชี้วัด (KPI)	ผลที่คาดว่าจะ ได้รับ	หน่วยงาน รับผิดชอบหลัก
				2561 (บาท)	2562 (บาท)	2563 (บาท)	2564 (บาท)	2565 (บาท)			
93	ก่อสร้างถนนคอนกรีตเสริมเหล็กสายนานาชาติ ถึงนานาชาติ ประหยัด ช่วงที่ 3 หมู่ที่ 7	เพื่อให้ประชาชนมีเส้นทางคมนาคมที่สะดวกปลอดภัย	ถนน คสล. กว้าง 4 เมตร ยาว 200 เมตร	-	-	450,000	450,000	450,000	มีถนนคอนกรีตได้มาตรฐาน 1 เส้น	ประชาชนมีเส้นทางที่สะดวกปลอดภัย	กองช่าง
94	ยกระดับถนนดินลูกรังสายบ้านนายฉั่น ถึงบ้านนายประหยัด หมู่ที่ 7	เพื่อให้ประชาชนมีเส้นทางคมนาคมที่สะดวกปลอดภัย	ถนนดินลูกรัง กว้าง 4 เมตร ยาว 1500 เมตร	-	-	165,000	165,000	165,000	มีถนนลูกรังได้มาตรฐาน 1 เส้น	ประชาชนมีเส้นทางที่สะดวกปลอดภัย	กองช่าง
95	ก่อสร้างถนน คอนกรีตเสริมเหล็ก จากแยกถนนลาดยาง หมายเลข สท. 4046 ถึงบ่อขยะเทศบาลตำบลงิ้วไร่หว้า หมู่ที่ 7	เพื่อให้ประชาชนมีเส้นทางคมนาคมที่สะดวกปลอดภัย	ถนน คสล. กว้าง 5 เมตร ยาว 600 เมตร	-	-	1,650,000	1,650,000	1,650,000	มีถนน คอนกรีตเสริมเหล็กได้มาตรฐาน 1 เส้น	ประชาชนมีเส้นทางที่สะดวกปลอดภัย	กองช่าง
96	ก่อสร้างถนนลาดยางจากบ้านนางจำรัส พุ่มพวง ด้านทิศเหนือ หมู่ 8 ถึง เขตหมู่ 10	เพื่อให้ประชาชนมีเส้นทางคมนาคมที่สะดวกปลอดภัย	ถนนลาดยาง กว้าง 6 เมตร ยาว 2,500 เมตร	-	-	-	5,000,000	5,000,000	มีถนนลาดยางได้มาตรฐาน 1 เส้น	ประชาชนมีเส้นทางที่สะดวกปลอดภัย	กองช่าง
97	ก่อสร้างถนนลาดยางจากบ้านนางจำรัส พุ่มพวง ด้านทิศใต้ หมู่ 8 ถึง เขตหมู่ 10	เพื่อให้ประชาชนมีเส้นทางคมนาคมที่สะดวกปลอดภัย	ถนนลาดยาง กว้าง 6 เมตร ยาว 2,500 เมตร	-	-	-	5,000,000	5,000,000	มีถนนลาดยางได้มาตรฐาน 1 เส้น	ประชาชนมีเส้นทางที่สะดวกปลอดภัย	กองช่าง
98	ก่อสร้างสะพานข้ามคลองวังถ้ำ หมู่ 8	เพื่อให้ประชาชนมีเส้นทางคมนาคมที่สะดวกปลอดภัย	สะพาน กว้าง 5 เมตร ยาว 20 เมตร	-	-	-	12,000,000	12,000,000	มีสะพาน 1 เส้น	ประชาชนสามารถสัญจรข้ามคลองได้อย่างสะดวกปลอดภัย	กองช่าง

ที่	โครงการ	วัตถุประสงค์	เป้าหมาย (ผลผลิตของโครงการ)	งบประมาณและที่ผ่านมา					ตัวชี้วัด (KPI)	ผลที่คาดว่าจะ ได้รับ	หน่วยงาน รับผิดชอบหลัก
				2561 (บาท)	2562 (บาท)	2563 (บาท)	2564 (บาท)	2565 (บาท)			
99	ก่อสร้างถนนคอนกรีตเสริมเหล็กสายบ้านนายกุมาร หนูแก้ว ถึงบ้านนางนวล หนูแก้ว หมู่ที่ 8	เพื่อให้ประชาชนมีเส้นทางคมนาคมที่สะดวกปลอดภัย	ถนน คสล. กว้าง 4 เมตร ยาว 150 เมตร	-	-	350,000	350,000	350,000	มีถนนคอนกรีตได้มาตรฐาน 1 เส้น	ประชาชนมีเส้นทางที่สะดวกปลอดภัย	กองช่าง
100	ก่อสร้างถนนดินลูกรังสายหนองกระต่ายถึงนางงามเรียม ผ่องแผ้ว หมู่ที่ 8	เพื่อให้ประชาชนมีเส้นทางคมนาคมที่สะดวกปลอดภัย	ถนนดินลูกรัง กว้าง 4 เมตร ยาว 1,200 เมตร	-	-	180,000	180,000	180,000	มีถนนลูกรังได้มาตรฐาน 1 เส้น	ประชาชนมีเส้นทางที่สะดวกปลอดภัย	กองช่าง
101	ก่อสร้างถนน คอนกรีตเสริมเหล็กสายบ้านนางสุวรรณ พุ่มพวงถึงบ้านนางแสงจันทร์ พุ่มพวง หมู่ที่ 8	เพื่อให้ประชาชนมีเส้นทางคมนาคมที่สะดวกปลอดภัย	ถนน คสล. กว้าง 5 เมตร ยาว 1,100 เมตร	-	3,050,000	3,050,000	3,050,000	3,050,000	มีถนนคอนกรีตได้มาตรฐาน 1 เส้น	ประชาชนมีเส้นทางที่สะดวกปลอดภัย	กองช่าง
102	ก่อสร้างถนนดินลูกรังพร้อมยกระดับสายคลองแห้งไป คลองเซซุงเชื่อมเขตตำบล ปากพระ หมู่ที่ 10	เพื่อให้ประชาชนมีเส้นทางคมนาคมที่สะดวกปลอดภัย	ถนนดินลูกรัง กว้าง 5 เมตร ยาว 3,000 เมตร	-	-	450,000	450,000	450,000	มีถนนดินลูกรังได้มาตรฐาน 1 เส้น	ประชาชนมีเส้นทางที่สะดวกปลอดภัย	กองช่าง
103	ก่อสร้างถนน คอนกรีตเสริมเหล็กบ้านนางสังเวียน มีอ่วม หมู่ที่ 9	เพื่อให้ประชาชนมีเส้นทางคมนาคมที่สะดวกปลอดภัย	ถนน คสล. กว้าง 3 เมตร ยาว 550 เมตร	-	-	1,000,000	1,000,000	-	มีถนนดิน คสล. ได้มาตรฐาน 1 เส้น	ประชาชนมีเส้นทางที่สะดวกปลอดภัย	กองช่าง
104	ก่อสร้างถนนคอนกรีตสายบ้านนายสิทธิ์ น้อยอิน หมู่ที่ 9	เพื่อให้ประชาชนมีเส้นทางคมนาคมที่สะดวกปลอดภัย	ถนน คสล. กว้าง 5 เมตร ยาว 550 เมตร	1,000,000	1,000,000	-	-	-	มีถนนดิน คสล. ได้มาตรฐาน 1 เส้น	ประชาชนมีเส้นทางที่สะดวกปลอดภัย	กองช่าง

ที่	โครงการ	วัตถุประสงค์	เป้าหมาย (ผลผลิตของโครงการ)	งบประมาณและที่ผ่านมา					ตัวชี้วัด (KPI)	ผลที่คาดว่าจะ ได้รับ	หน่วยงาน รับผิดชอบหลัก
				2561 (บาท)	2562 (บาท)	2563 (บาท)	2564 (บาท)	2565 (บาท)			
105	ก่อสร้างถนนลาดยางสายคัน คลองยางฝั่งเหนือ หมู่ที่ 9	เพื่อให้ประชาชนมี เส้นทางคมนาคม ที่สะดวกปลอดภัย	ถนนลาดยาง กว้าง 5 เมตร ยาว 2,000 เมตร	-	-	-	2,550,000	2,550,000	มีถนนลาดยาง ได้มาตรฐาน 1 เส้น	ประชาชนมีเส้นทาง คมนาคมที่สะดวก ปลอดภัย	กองช่าง
106	ก่อสร้างถนนคอนกรีตเสริม เหล็กสายบ้าน นางสาวโสน สีนวน หมู่ที่ 9	เพื่อให้ประชาชนมี เส้นทางคมนาคม ที่สะดวกปลอดภัย	ถนน คสล. กว้าง 3 เมตร ยาว 400 เมตร	-	565,000	-	-	-	มีถนน คสล. ได้มาตรฐาน 1 เส้น	ประชาชนมีเส้นทาง คมนาคมที่สะดวก ปลอดภัย	กองช่าง
107	ก่อสร้างถนนคอนกรีตเสริมเหล็ก ซอย 4 หมู่ที่ 9	เพื่อให้ประชาชนมี เส้นทางคมนาคม ที่สะดวกปลอดภัย	ถนน คสล. กว้าง 3 เมตร ยาว 80 เมตร	185,000	-	-	-	-	มีถนน คสล. ได้มาตรฐาน 1 เส้น	ประชาชนมี เส้นทางคมนาคม ที่สะดวกปลอดภัย	กองช่าง
108	ก่อสร้างถนนคอนกรีตเสริม เหล็กสายทุ่งธราแฝก หมู่ที่ 9	เพื่อให้ประชาชนมี เส้นทางคมนาคม ที่สะดวกปลอดภัย	ถนน คสล. กว้าง 4 เมตร ยาว 2,000 เมตร	-	-	4,500,000	4,500,000	4,500,000	มีถนนคอนกรีต ได้มาตรฐาน 1 เส้น	ประชาชนมี เส้นทางที่สะดวก ปลอดภัย	กองช่าง
109	ก่อสร้างถนนคอนกรีตเสริม เหล็กสายบ้านนางมะลิวัลย์ ศรี นวล หมู่ที่ 9	เพื่อให้ประชาชนมี เส้นทางคมนาคม ที่สะดวกปลอดภัย	ถนน คสล. กว้าง 4 เมตร ยาว 150 เมตร	-	-	350,000	350,000	350,000	มีถนนคอนกรีต ได้มาตรฐาน 1 เส้น	ประชาชนมี เส้นทางที่สะดวก ปลอดภัย	กองช่าง
110	ก่อสร้างถนนคอนกรีตเสริม เหล็กสายบ้านนางจัต จิวน้อย หมู่ที่ 9	เพื่อให้ประชาชนมี เส้นทางคมนาคม ที่สะดวกปลอดภัย	กว้าง 4 เมตร ยาว 90 เมตร	-	-	200,000	200,000	200,000	มีถนนคอนกรีต ได้มาตรฐาน 1 เส้น	ประชาชนมี เส้นทางที่สะดวก ปลอดภัย	กองช่าง

ที่	โครงการ	วัตถุประสงค์	เป้าหมาย (ผลผลิตของโครงการ)	งบประมาณและที่ผ่านมา					ตัวชี้วัด (KPI)	ผลที่คาดว่าจะ ได้รับ	หน่วยงาน รับผิดชอบหลัก
				2561 (บาท)	2562 (บาท)	2563 (บาท)	2564 (บาท)	2565 (บาท)			
111	ก่อสร้างถนนดินลูกรังสายคลอง พร้อมบ่ออัดสายคลองอี่เปลือย ถึงคลองบักกะบากจากบ้าน นายคำหมู่ที่ 9	เพื่อให้ประชาชนมี เส้นทางคมนาคม ที่สะดวกปลอดภัย	ถนนลูกรัง กว้าง 4 เมตร ยาว 2,000 เมตร	-	-	300,000	300,000	300,000	มีถนนลูกรังได้ มาตรฐาน 1 เส้น	ประชาชนมี เส้นทางที่สะดวก ปลอดภัย	กองช่าง
112	ก่อสร้างถนนคอนกรีตเสริม เหล็กสาย บ้านนางอุทิศ นา เกลือ หมู่ที่ 9	เพื่อให้ประชาชนมี เส้นทางคมนาคม ที่สะดวกปลอดภัย	ถนน คสล. กว้าง 3 เมตร ยาว 50 เมตร	-	-	85,000	85,000	85,000	มีถนนคอนกรีต ได้มาตรฐาน 1 เส้น	ประชาชนมี เส้นทางที่สะดวก ปลอดภัย	กองช่าง
113	ยกระดับถนนดินลูกรัง ซอย 1 ถึง คันคลองยางฝั่งเหนือ หมู่ที่ 9	เพื่อให้ประชาชนมี เส้นทางคมนาคม ที่สะดวกปลอดภัย	ยกระดับดินลูกรัง กว้าง 4 เมตร ยาว 300 เมตร	-	-	280,000	280,000	280,000	มีถนนลูกรังได้ มาตรฐาน 1 เส้น	ประชาชนมี เส้นทางที่สะดวก ปลอดภัย	กองช่าง
114	ก่อสร้างถนนคอนกรีตเสริม เหล็กสายบ้านนางทองย้อย หมู่ ที่ 9	เพื่อให้ประชาชนมี เส้นทางคมนาคม ที่สะดวกปลอดภัย	ถนน คสล. กว้าง 4 เมตร ยาว 60 เมตร	-	-	230,000	230,000	230,000	มีถนนคอนกรีต ได้มาตรฐาน 1 เส้น	ประชาชนมี เส้นทางที่สะดวก ปลอดภัย	กองช่าง
115	ก่อสร้างถนนดินลูกรังสายข้าง ท่าข้าวข่านาญถึงนา นายน้อย มีอ่วม หมู่ที่ 9	เพื่อให้ประชาชนมี เส้นทางคมนาคม ที่สะดวกปลอดภัย	ถนนดินลูกรัง กว้าง 3 เมตร ยาว 1,000 เมตร	-	-	350,000	350,000	350,000	มีถนนลูกรังได้ มาตรฐาน 1 เส้น	ประชาชนมี เส้นทางที่สะดวก ปลอดภัย	กองช่าง

ที่	โครงการ	วัตถุประสงค์	เป้าหมาย (ผลผลิตของโครงการ)	งบประมาณและที่ผ่านมา					ตัวชี้วัด (KPI)	ผลที่คาดว่าจะ ได้รับ	หน่วยงาน รับผิดชอบหลัก
				2561 (บาท)	2562 (บาท)	2563 (บาท)	2564 (บาท)	2565 (บาท)			
116	ก่อสร้างถนนคอนกรีตเสริมเหล็กสายบ้านนายสิทธิ น้อยอิน ช่วงที่ 2 หมู่ที่ 9	เพื่อให้ประชาชนมีเส้นทางคมนาคมที่สะดวกปลอดภัย	ถนน คสล. กว้าง 5.00 เมตร ยาว 100 เมตร	-	-	530,000	530,000	530,000	มีถนนลูกรังได้มาตรฐาน 1 เส้น	ประชาชนมีเส้นทางที่สะดวกปลอดภัย	กองช่าง
117	ก่อสร้างถนนคอนกรีตเสริมเหล็กสายบ้าน น.ส. โสณ สีนวน ช่วงที่ 2 หมู่ที่ 9	เพื่อให้ประชาชนมีเส้นทางคมนาคมที่สะดวกปลอดภัย	ถนน คสล. กว้าง 3.00 เมตร ยาว 200 เมตร	-	-	330,000	330,000	330,000	มีถนนลูกรังได้มาตรฐาน 1 เส้น	ประชาชนมีเส้นทางที่สะดวกปลอดภัย	กองช่าง
118	ก่อสร้างถนนคอนกรีตเสริมเหล็กสายวังถ้ำคลองน้ำหัก หมู่ที่ 10	เพื่อให้ประชาชนมีเส้นทางคมนาคมที่สะดวกปลอดภัย	ถนน คสล. กว้าง 4 เมตรยาว 2,000 เมตร	-	4,500,000	4,500,000	4,500,000	4,500,000	มีถนน คสล. ได้มาตรฐาน 1 เส้น	ประชาชนมีเส้นทางคมนาคมที่สะดวกปลอดภัย	กองช่าง
119	ก่อสร้างถนนคอนกรีตเสริมเหล็กจากบ้านนางอิน ถึง ซอย 1 ช่วงที่ 2 หมู่ที่ 11	เพื่อให้ประชาชนมีเส้นทางคมนาคมที่สะดวกปลอดภัย	ถนน คสล. กว้าง 3 เมตร ยาว 800 เมตร	1,200,000	1,200,000	-	-	-	มีถนน คสล. ได้มาตรฐาน 1 เส้น	ประชาชนมีเส้นทางคมนาคมที่สะดวกปลอดภัย	กองช่าง
120	ก่อสร้างถนนดินลูกรัง จากบ้านนายสุวรรณ์ถึงหนองโปร่งนงผึ่ง ตะวันออก หมู่ที่ 11	เพื่อให้ประชาชนมีเส้นทางคมนาคมที่สะดวกปลอดภัย	ถนน คสล. กว้าง 4 เมตร ยาว 750 เมตร	375,000	-	375,000	-	375,000	มีถนนลูกรังได้มาตรฐาน 1 เส้น	ประชาชนมีเส้นทางคมนาคมที่สะดวกปลอดภัย	กองช่าง
121	ก่อสร้างถนนดินลูกรัง ซอยบ้านนายจำปาถึงบ้าน นางสาวราตรีไพรวรรณ หมู่ที่ 11	เพื่อให้ประชาชนมีเส้นทางคมนาคมที่สะดวกปลอดภัย	ถนนดินลูกรัง กว้าง 4 เมตร ยาว 1,500 เมตร	-	278,000	278,000	-	-	มีถนนลูกรังได้มาตรฐาน 1 เส้น	ประชาชนมีเส้นทางคมนาคมที่สะดวกปลอดภัย	กองช่าง

ที่	โครงการ	วัตถุประสงค์	เป้าหมาย (ผลผลิตของโครงการ)	งบประมาณและที่ผ่านมา					ตัวชี้วัด (KPI)	ผลที่คาดว่าจะ ได้รับ	หน่วยงาน รับผิดชอบหลัก
				2561 (บาท)	2562 (บาท)	2563 (บาท)	2564 (บาท)	2565 (บาท)			
122	ก่อสร้างถนนคอนกรีตเสริมเหล็ก เข้าอ่างเก็บน้ำหนองปรือรงนก หมู่ที่ 11	เพื่อให้ประชาชนมี เส้นทางคมนาคม ที่สะดวกปลอดภัย	ถนน คสล. กว้าง 4 เมตร ยาว 1,000 เมตร	-	2,200,000	2,200,000	2,200,000	2,200,000	มีถนน คสล. มาตรฐาน 1 เส้น	ประชาชนมี เส้นทางคมนาคม ที่สะดวกปลอดภัย	กองช่าง
123	ก่อสร้างถนนคอนกรีตเสริม เหล็กซอยบ้านนายคำเนิน นา เกลือ หมู่ที่ 11	เพื่อให้ประชาชนมี เส้นทางคมนาคม ที่สะดวกปลอดภัย	ถนน คสล. กว้าง 4 เมตร ยาว 400 เมตร	-	880,000	880,000	880,000	880,000	มีถนน คสล. มาตรฐาน 1 เส้น	ประชาชนมี เส้นทางคมนาคม ที่สะดวกปลอดภัย	กองช่าง
124	ซ่อมสร้างถนนลาดยางสายเสือ กินหมู หมู่ที่ 11	เพื่อให้ประชาชนมี เส้นทางคมนาคม ที่สะดวกปลอดภัย	ถนน คสล. กว้าง 5 เมตร ยาว 2,200 เมตร	-	3,800,000	-	-	-	มีถนนลาดยาง ได้มาตรฐาน 1 เส้น	ประชาชนมี เส้นทางคมนาคม ที่สะดวกปลอดภัย	กองช่าง
125	ก่อสร้างถนนดินลูกรังซอยบ้าน นางคาร ไพรวรรณ หมู่ที่ 11	เพื่อให้ประชาชนมี เส้นทางคมนาคม ที่สะดวกปลอดภัย	ถนนดินลูกรัง กว้าง 3 เมตร ยาว 900 เมตร	-	80,000	80,000	80,000	80,000	มีถนนดินลูกรัง ได้มาตรฐาน 1 เส้น	ประชาชนมี เส้นทางคมนาคม ที่สะดวกปลอดภัย	กองช่าง
126	ก่อสร้างถนน คอนกรีตเสริม เหล็ก ซอยนางอิน จุฬาลำช่วงที่ 3 หมู่ที่ 11	เพื่อให้ประชาชนมี เส้นทางคมนาคม ที่สะดวกปลอดภัย	ถนน คสล. กว้าง 3 เมตร ยาว 900 เมตร	-	1,500,000	1,500,000	1,500,000	1,500,000	มีถนนคอนกรีต ได้มาตรฐาน 1 เส้น	ประชาชนมี เส้นทางคมนาคม ที่สะดวกปลอดภัย	กองช่าง
127	ก่อสร้างถนนดินลูกรังซอยบ้าน นางดวงใจ ท่วมไทรง หมู่ที่ 11	เพื่อให้ประชาชนมี เส้นทางคมนาคม ที่สะดวกปลอดภัย	ถนนดินลูกรัง กว้าง 3 เมตร ยาว 300 เมตร	-	-	25,000	25,000	25,000	มีถนนลูกรังได้ มาตรฐาน 1 เส้น	ประชาชนมี เส้นทางคมนาคม ที่สะดวกปลอดภัย	กองช่าง
128	ก่อสร้างถนนดินลูกรังสายบ้าน นางปราณี รอดเป้า หมู่ 11	เพื่อให้ประชาชนมี เส้นทางคมนาคม ที่สะดวกปลอดภัย	ถนนดินลูกรัง กว้าง 5 เมตร ยาว 200 เมตร	-	-	28,000	28,000	28,000	มีถนนลูกรังได้ มาตรฐาน 1 เส้น	ประชาชนมี เส้นทางคมนาคม ที่สะดวกปลอดภัย	กองช่าง

ที่	โครงการ	วัตถุประสงค์	เป้าหมาย (ผลผลิตของโครงการ)	งบประมาณและที่ผ่านมา					ตัวชี้วัด (KPI)	ผลที่คาดว่าจะ ได้รับ	หน่วยงาน รับผิดชอบหลัก
				2561 (บาท)	2562 (บาท)	2563 (บาท)	2564 (บาท)	2565 (บาท)			
129	ก่อสร้างถนนดินลูกรังสายบ้าน นายสิงห์ สวนม่วง หมู่ 11	เพื่อให้ประชาชนมี เส้นทางคมนาคม ที่สะดวกปลอดภัย	ถนนดินลูกรัง กว้าง 3 เมตร ยาว 150 เมตร	-	-	12,500	12,500	12,500	มีถนนลูกรังได้ มาตรฐาน 1 เส้น	ประชาชนมี เส้นทางคมนาคม ที่สะดวกปลอดภัย	กองช่าง
130	ยกระดับถนนดินลูกรังสายบ้าน นางอินทร์ จุฬาลำ ถึง นา นางสาวประคอง หมู่ที่ 11	เพื่อให้ประชาชนมี เส้นทางคมนาคม ที่สะดวกปลอดภัย	ซ่อมแซมถนน กว้าง 4 เมตร ยาว 1,000 เมตร	140,000	140,000	140,000	140,000	140,000	มีถนนลูกรังได้ มาตรฐาน 1 เส้น	ประชาชนมีเส้นทาง คมนาคมที่ ปลอดภัย	กองช่าง
131	ก่อสร้างถนนดินลูกรังคันคลองฝั่ง ตะวันออกจากถนนางวันนาถึงนา นายยุทธ หมู่ที่ 12	เพื่อให้ประชาชนมี เส้นทางคมนาคม ที่สะดวกปลอดภัย	ถนนดินลูกรัง กว้าง 4 เมตร ยาว 700 เมตร	78,000	78,000	-	-	-	มีถนนลูกรังได้ มาตรฐาน 1 เส้น	ประชาชนมี เส้นทางคมนาคม ที่สะดวกปลอดภัย	กองช่าง
132	ก่อสร้างถนน คอนกรีตเสริมเหล็ก สายบ้าน นางสมจิตร ช่วงที่ 3 หมู่ที่ 12	เพื่อให้ประชาชนมี เส้นทางคมนาคม ที่สะดวกปลอดภัย	ถนน ตสส. กว้าง 4 เมตร ยาว 150 เมตร	-	-	17,000	17,000	17,000	มีถนน คสล. ได้มาตรฐาน 1 เส้น	ประชาชนมี เส้นทางคมนาคม ที่สะดวกปลอดภัย	กองช่าง
133	ก่อสร้างถนนดินลูกรังสายคัน คลองหนองขุ่นจากสะพาน ถนนน้ำร่องทางตลาดถึงท่อ ลอดเหลี่ยมหนองตบค่างนา นางบุญเรือน ทองเชื้อ หมู่ที่ 12	เพื่อให้ประชาชนมี เส้นทางคมนาคม ที่สะดวกปลอดภัย	ถนนดินลูกรัง กว้าง 4 เมตร ยาว 800 เมตร	-	90,000	90,000	90,000	90,000	มีถนนดินลูกรัง ได้มาตรฐาน 1 เส้น	ประชาชนมี เส้นทางคมนาคม ที่สะดวกปลอดภัย	กองช่าง

ที่	โครงการ	วัตถุประสงค์	เป้าหมาย (ผลผลิตของโครงการ)	งบประมาณและที่ผ่านมา					ตัวชี้วัด (KPI)	ผลที่คาดว่าจะ ได้รับ	หน่วยงาน รับผิดชอบหลัก
				2561 (บาท)	2562 (บาท)	2563 (บาท)	2564 (บาท)	2565 (บาท)			
134	ก่อสร้างถนนดินลูกรังพร้อม ยกระดับสายบ้านนายสมโภชน์ แก้วตา ถึงนางนางสุริเยน อ่อนดี กุล หมู่ที่ 12	เพื่อให้ประชาชนมี เส้นทางคมนาคม ที่สะดวกปลอดภัย	ถนนดินลูกรัง กว้าง 3 เมตร ยาว 500 เมตร	-	88,000	88,000	88,000	88,000	มีถนนดินลูกรัง ได้มาตรฐาน 1 เส้น	ประชาชนมี เส้นทางคมนาคม ที่สะดวกปลอดภัย	กองช่าง
135	ก่อสร้างถนนดินลูกรังสายบ้าน นาง สมจิต หมู่ที่ 12	เพื่อให้ประชาชนมี เส้นทางคมนาคม ที่สะดวกปลอดภัย	ถนนดินลูกรัง กว้าง 3 เมตร ยาว 500 เมตร	-	88,000	88,000	88,000	88,000	มีถนนดินลูกรัง ได้มาตรฐาน 1 เส้น	ประชาชนมี เส้นทางคมนาคม ที่สะดวกปลอดภัย	กองช่าง
136	ซ่อมสร้างถนนลาดยางสายบ้าน นายไพรินทร์ สวนใจดี หมู่ที่ 12	เพื่อให้ประชาชนมี เส้นทางคมนาคม ที่สะดวกปลอดภัย	ถนนดินลูกรัง กว้าง 5 เมตร ยาว 500 เมตร	-	1,400,000	1,400,000	1,400,000	-	มีถนนลาดยาง ได้มาตรฐาน 1 เส้น	ประชาชนมี เส้นทางคมนาคม ที่สะดวกปลอดภัย	กองช่าง
รวมทั้งสิ้น 136 โครงการ				17,283,700	37,974,900	70,166,700	101,849,700	76,519,300			

รายละเอียดโครงการพัฒนา
แผนพัฒนาท้องถิ่น (พ.ศ. 2561 - 2565)
สำหรับ องค์กรปกครองส่วนท้องถิ่นดำเนินการ
องค์การบริหารส่วนตำบลท่าฉนวน

ก. ยุทธศาสตร์จังหวัดที่ 5. เสริมสร้างความมั่นคง ปลอดภัยในชีวิตทรัพย์สิน และขยายความร่วมมือความสัมพันธ์กับต่างประเทศ

ข. ยุทธศาสตร์การพัฒนาขององค์กรปกครองส่วนท้องถิ่นในเขตจังหวัด 1. ส่งเสริมและพัฒนาโครงสร้างพื้นฐาน

ยุทธศาสตร์การพัฒนาของ อบต.ท่าฉนวนที่ 1 การพัฒนาด้านโครงสร้างพื้นฐาน

แนวทางการพัฒนาที่ 2 : ส่งเสริม ปรับปรุง ซ่อมแซม บำรุงรักษากันถนนเส้นทางคมนาคมในพื้นที่

แผนงานเคหะและชุมชน

ที่	โครงการ	วัตถุประสงค์	เป้าหมาย (ผลผลิตของโครงการ)	งบประมาณและที่ผ่านมา					ตัวชี้วัด (KPI)	ผลที่คาดว่าจะ ได้รับ	หน่วยงาน รับผิดชอบหลัก
				2561 (บาท)	2562 (บาท)	2563 (บาท)	2564 (บาท)	2565 (บาท)			
1	ซ่อมแซมถนนลูกรังสายบ้านนา ตลอดสาย หมู่ที่ 1	เพื่อให้ประชาชนมีเส้น ทางคมนาคมที่สะดวก ปลอดภัย	ซ่อมแซมถนน กว้าง 3 เมตร ยาว 1,500 เมตร	-	-	200,000	200,000	200,000	มีถนนลูกรังได้ มาตรฐาน 1 เส้น	ประชาชนมีเส้นทาง คมนาคมที่สะดวก ปลอดภัย	กองช่าง
2	ซ่อมแซมถนนลูกรังสายคันคลอง ตะพานมา 2 ฝั่ง หมู่ที่ 1	เพื่อให้ประชาชนมีเส้น ทางคมนาคมที่สะดวก ปลอดภัย	ซ่อมแซมถนน กว้าง 3 เมตร ยาว 800 เมตร	167,500	-	160,000	-	160,000	มีถนนลูกรังได้ มาตรฐาน 1 เส้น	ประชาชนมีเส้นทาง คมนาคมที่สะดวก ปลอดภัย	กองช่าง

ที่	โครงการ	วัตถุประสงค์	เป้าหมาย (ผลผลิตของโครงการ)	งบประมาณและที่ผ่านมา					ตัวชี้วัด (KPI)	ผลที่คาดว่าจะ ได้รับ	หน่วยงาน รับผิดชอบหลัก
				2561 (บาท)	2562 (บาท)	2563 (บาท)	2564 (บาท)	2565 (บาท)			
3	ซ่อมแซมถนนลูกรังสายคันคลอง วังผลาญ 2 ฝั่ง หมู่ที่ 1	เพื่อให้ประชาชนมีเส้นทาง คมนาคมที่สะดวก ปลอดภัย	ซ่อมแซมถนน กว้าง 3 เมตร ยาว 900 เมตร	200,000	-	200,000	-	200,000	มีถนนลูกรังได้ มาตรฐาน 1 เส้น	ประชาชนมีเส้นทาง คมนาคมที่สะดวก ปลอดภัย	กองช่าง
4	ซ่อมสร้างถนนลาดยางสายบ้าน เขาโค้ง หมู่ที่ 1	เพื่อให้ประชาชนมีเส้นทาง คมนาคมที่สะดวก ปลอดภัย	ซ่อมแซมถนน กว้าง 6 เมตร ยาว 1,000 เมตร	-	1,250,000	1,250,000	2,500,000	2,500,000	มีถนนลาดยาง มาตรฐาน 1 เส้น	ประชาชนมีเส้นทาง คมนาคมที่สะดวก ปลอดภัย	กองช่าง
5	ซ่อมแซมถนนดินลูกรังสาย ทุ่งนา- บางปะ หมู่ที่ 1	เพื่อให้ประชาชนมีเส้นทาง คมนาคมที่สะดวก ปลอดภัย	ซ่อมแซมถนน กว้าง 3 เมตร ยาว 1,150 เมตร	105,500	-	100,000	-	100,000	มีถนนดินลูกรัง ได้มาตรฐาน 1 แห่ง	ประชาชนมีเส้นทาง คมนาคมที่สะดวก ปลอดภัย	กองช่าง
6	ซ่อมแซมถนนดินลูกรังสายนา นายชัย - ทุ่งบางประ หมู่ที่ 1	เพื่อให้ประชาชนมีเส้นทาง คมนาคมที่สะดวก ปลอดภัย	ซ่อมแซมถนน กว้าง 3 เมตร ยาว 1,600 เมตร	145,700	145,700	-	145,700	-	มีถนนดินลูกรัง ได้มาตรฐาน 1 แห่ง	ประชาชนมี เส้นทางคมนาคม ที่สะดวก และปลอดภัย	กองช่าง
7	ซ่อมแซมถนนคอสะพานเขาโค้ง หมู่ที่ 1	เพื่อให้ประชาชนมีเส้นทาง คมนาคมที่สะดวก ปลอดภัย	คอสะพานที่ชำรุด ได้รับการซ่อมแซม	100,000	100,000	-	-	-	ถนนคอสะพาน ได้รับการ ซ่อมแซม 1 แห่ง	ประชาชนมี เส้นทางคมนาคม ที่สะดวก และปลอดภัย	กองช่าง

ที่	โครงการ	วัตถุประสงค์	เป้าหมาย (ผลผลิตของโครงการ)	งบประมาณและที่ผ่านมา					ตัวชี้วัด (KPI)	ผลที่คาดว่าจะ ได้รับ	หน่วยงาน รับผิดชอบหลัก
				2561 (บาท)	2562 (บาท)	2563 (บาท)	2564 (บาท)	2565 (บาท)			
8	ซ่อมแซมถนนคอนกรีตสายบ้านผู้ช่วยต๋นย คล้ายแก้ว (คอสะพานเขาไค้) หมู่ที่ 1	เพื่อให้ประชาชนมีเส้นทางคมนาคมที่สะดวกปลอดภัย	ซ่อมแซมถนน กว้าง 4 เมตร ยาว 1,000 เมตร ซ่อมคอสะพานที่ชำรุด	-	-	350,000	350,000	350,000	มีถนนคอนกรีตได้มาตรฐาน 1 แห่ง	ประชาชนมีเส้นทางคมนาคมที่สะดวกและปลอดภัย	กองช่าง
9	ซ่อมสร้างถนนลาดยางสายบ้านหลุมถึงบ้านเขาไค้ หมู่ที่ 1	เพื่อให้ประชาชนมีเส้นทางคมนาคมที่สะดวกปลอดภัย	ซ่อมสร้างถนน กว้าง 5 เมตร ยาว 900 เมตร	-	2,500,000	2,500,000	2,500,000	2,500,000	มีถนนลาดยางได้มาตรฐาน 1 แห่ง	ประชาชนมีเส้นทางคมนาคมที่สะดวกและปลอดภัย	กองช่าง
10	ซ่อมแซมถนนดินลูกรังสายบ้านไร่สีทองถึงไร่ผู้ใหญ่ดี หมู่ที่ 2	เพื่อให้ประชาชนมีเส้นทางคมนาคมที่สะดวกปลอดภัย	ซ่อมแซมถนน กว้าง 4 เมตร ยาว 2,700 เมตร	324,100	-	300,000	-	300,000	มีถนนลูกรังได้มาตรฐาน 1 แห่ง	ประชาชนมีเส้นทางคมนาคมที่สะดวกและปลอดภัย	กองช่าง
11	ซ่อมแซมถนนดินลูกรังสายบ้านนางแป้น หมู่ที่ 2	เพื่อให้ประชาชนมีเส้นทางคมนาคมที่สะดวกปลอดภัย	ซ่อมแซมถนน กว้าง 3 เมตร ยาว 700 เมตร	62,400	-	60,000	-	60,000	มีถนนลูกรังได้มาตรฐาน 1 แห่ง	ประชาชนมีเส้นทางคมนาคมที่สะดวกและปลอดภัย	กองช่าง
12	ซ่อมแซมถนนดินลูกรังสายคลองอีบาทหมู่ที่ 2	เพื่อให้ประชาชนมีเส้นทางคมนาคมที่สะดวกปลอดภัย	ซ่อมแซมถนน กว้าง 3 เมตร ยาว 1,000 เมตร	89,200	-	89,000	-	89,000	มีถนนลูกรังได้มาตรฐาน 1 แห่ง	ประชาชนมีเส้นทางที่สะดวกปลอดภัย	กองช่าง

ที่	โครงการ	วัตถุประสงค์	เป้าหมาย (ผลผลิตของโครงการ)	งบประมาณและที่ผ่านมา					ตัวชี้วัด (KPI)	ผลที่คาดว่าจะ ได้รับ	หน่วยงาน รับผิดชอบหลัก
				2561 (บาท)	2562 (บาท)	2563 (บาท)	2564 (บาท)	2565 (บาท)			
13	ซ่อมแซมถนนดินลูกรังสายทุ่งสี ลิปถึงทุ่งไ้แก้ว หมู่ที่ 2	เพื่อให้ประชาชน มีเส้นทางคมนาคมที่ สะดวกปลอดภัย	ซ่อมแซมถนน กว้าง 4 เมตร ยาว 1,500 เมตร	150,000	-	-	-	-	มีถนนลูกรังได้ มาตรฐาน 1 แห่ง	ประชาชนมี เส้นทางที่สะดวก ปลอดภัย	กองช่าง
14	ซ่อมแซมถนนดินลูกรังสายไร่สูง ยัง หมู่ที่ 2	เพื่อให้ประชาชน มีเส้นทางคมนาคมที่ สะดวกปลอดภัย	ซ่อมแซมถนน กว้าง 3 เมตร ยาว 380 เมตร	33,900	-	30,000	-	30,000	มีถนนลูกรังได้ มาตรฐาน 1 แห่ง	ประชาชนมี เส้นทางที่สะดวก ปลอดภัย	กองช่าง
15	ซ่อมแซมถนนดินลูกรังสายคัน คลองไร่นองกก หมู่ที่ 2	เพื่อให้ประชาชน มีเส้นทางคมนาคมที่ สะดวกปลอดภัย	ซ่อมแซมถนน กว้าง 3 เมตร ยาว 1,850 เมตร	168,000	-	168,000	-	168,000	มีถนนลูกรังได้ มาตรฐาน 1 แห่ง	ประชาชนมี เส้นทางที่สะดวก ปลอดภัย	กองช่าง
16	ซ่อมแซมถนนดินลูกรังสาย มะค่าปม - ทุ่งไม้กรอง หมู่ที่ 2	เพื่อให้ประชาชน มีเส้นทางคมนาคมที่ สะดวกปลอดภัย	ซ่อมแซมถนน กว้าง 4 เมตร ยาว 2,000 เมตร	240,800	-	240,000	-	240,000	มีถนนลูกรังได้ มาตรฐาน 1 แห่ง	ประชาชนมี เส้นทางที่สะดวก ปลอดภัย	กองช่าง
17	ซ่อมแซมถนนดินลูกรังสายไร่ นายประยูร หมู่ที่ 2	เพื่อให้ประชาชน มีเส้นทางคมนาคมที่ สะดวกปลอดภัย	ซ่อมแซมถนน กว้าง 3 เมตร ยาว 900 เมตร	80,200	-	80,000	-	80,000	มีถนนลูกรังได้ มาตรฐาน 1 แห่ง	ประชาชนมี เส้นทางที่สะดวก ปลอดภัย	กองช่าง
18	ซ่อมแซมถนนดินลูกรังสายบ้าน นายหัด เกิดป้อม หมู่ที่ 2	เพื่อให้ประชาชน มีเส้นทางคมนาคมที่ สะดวกปลอดภัย	ซ่อมแซมถนน กว้าง 3 เมตร ยาว 400 เมตร	35,600	-	35,000	-	35,000	มีถนนลูกรังได้ มาตรฐาน 1 แห่ง	ประชาชนมี เส้นทางที่สะดวก ปลอดภัย	กองช่าง
19	ซ่อมถนนดินลูกรังสายไร่นาย ดาวรุ่ง โตมาก หมู่ที่ 2	เพื่อให้ประชาชน มีเส้นทางคมนาคมที่ สะดวกปลอดภัย	ซ่อมแซมถนน กว้าง 3 เมตร ยาว 1,200 เมตร	110,000	-	100,000	-	100,000	มีถนนลูกรังได้ มาตรฐาน 1 แห่ง	ประชาชนมี เส้นทางที่สะดวก ปลอดภัย	กองช่าง

ที่	โครงการ	วัตถุประสงค์	เป้าหมาย (ผลผลิตของโครงการ)	งบประมาณและที่ผ่านมา					ตัวชี้วัด (KPI)	ผลที่คาดว่าจะ ได้รับ	หน่วยงาน รับผิดชอบหลัก
				2561 (บาท)	2562 (บาท)	2563 (บาท)	2564 (บาท)	2565 (บาท)			
20	ซ่อมแซมถนนดินลูกรังสายทุ่ง อิเป็ด ถึงไร่ผู้ใหญ่น้อย หมู่ที่ 2	เพื่อให้ประชาชน มีเส้นทางคมนาคมที่ สะดวกปลอดภัย	ซ่อมแซมถนน กว้าง 3 เมตร ยาว 800 เมตร	71,300	-	-	-	-	มีถนนลูกรังได้ มาตรฐาน 1 แห่ง	ประชาชนมี เส้นทางที่สะดวก ปลอดภัย	กองช่าง
21	ซ่อมสร้างถนนลาดยางสายเข้า วัดหนองบัว หมู่ที่ 2	เพื่อให้ประชาชน มีเส้นทางคมนาคมที่ สะดวกปลอดภัย	ซ่อมสร้างถนน กว้าง 5 เมตร ยาว 1,300 เมตร	-	-	3,500,000	3,500,000	3,500,000	มีถนนลาดยาง ได้มาตรฐาน 1 แห่ง	ประชาชนมี เส้นทางที่สะดวก ปลอดภัย	กองช่าง
22	ซ่อมแซมถนนดินลูกรังสายไร่ นายมัน จิตรพินิจ หมู่ที่ 2	เพื่อให้ประชาชน มีเส้นทางคมนาคมที่ สะดวกปลอดภัย	ซ่อมแซมถนน กว้าง 3 เมตร ยาว 650 เมตร	-	58,000	58,000	58,000	58,000	มีถนนดินลูกรัง ได้มาตรฐาน 1 แห่ง	ประชาชนมีเส้นทาง ที่สะดวกและ ปลอดภัย	กองช่าง
23	ซ่อมแซมถนนดินลูกรังสายคัน คลองยางถึงบ้านไร่สีทอง หมู่ที่ 2	เพื่อให้ประชาชน มีเส้นทางคมนาคมที่ สะดวกปลอดภัย	ซ่อมแซมถนน กว้าง 3 เมตร ยาว 400 เมตร	-	35,000	35,000	35,000	35,000	มีถนนดินลูกรัง ได้มาตรฐาน 1 แห่ง	ประชาชนมีเส้นทาง ที่สะดวกและ ปลอดภัย	กองช่าง
24	ซ่อมแซมถนนดินลูกรังสายไร่ นายชนะชัย ศรีคล้ายถึงไร่นาง บุญตา บัวแย้ม หมู่ที่ 2	เพื่อให้ประชาชน มีเส้นทางคมนาคมที่ สะดวกปลอดภัย	ซ่อมแซมถนน กว้าง 3 เมตร ยาว 350 เมตร	-	30,000	30,000	30,000	30,000	มีถนนดินลูกรัง ได้มาตรฐาน 1 แห่ง	ประชาชนมีเส้นทาง ที่สะดวกและ ปลอดภัย	กองช่าง

ที่	โครงการ	วัตถุประสงค์	เป้าหมาย (ผลผลิตของโครงการ)	งบประมาณและที่ผ่านมา					ตัวชี้วัด (KPI)	ผลที่คาดว่าจะ ได้รับ	หน่วยงาน รับผิดชอบหลัก
				2561 (บาท)	2562 (บาท)	2563 (บาท)	2564 (บาท)	2565 (บาท)			
25	ซ่อมแซมถนนดินลูกรังสายไร่ นายสมจิตร ครูทวีเศษถึงไร่นาง ประเสริฐหมู่ที่ 2	เพื่อให้ประชาชน มีเส้นทางคมนาคมที่ สะดวกปลอดภัย	ซ่อมแซมถนน กว้าง 3 เมตร ยาว 250 เมตร	-	25,000	25,000	25,000	25,000	มีถนนดินลูกรัง ได้มาตรฐาน 1 แห่ง	ประชาชนมีเส้นทาง ที่สะดวกและ ปลอดภัย	กองช่าง
26	ซ่อมแซมถนนดินลูกรังสายทุ่งไ้ แก้วถึงบ้านนายพัน นุ่มนัม หมู่ที่ 2	เพื่อให้ประชาชน มีเส้นทางคมนาคมที่ สะดวกปลอดภัย	ซ่อมแซมถนน กว้าง 4 เมตร ยาว 1,500 เมตร	-	170,000	170,000	170,000	170,000	มีถนนดินลูกรัง ได้มาตรฐาน 1 แห่ง	ประชาชนมีเส้นทาง ที่สะดวกและ ปลอดภัย	กองช่าง
27	ซ่อมแซมถนนดินลูกรังสาย หนองปลาไหลเผือก หมู่ที่ 3	เพื่อให้ประชาชน มีเส้นทางคมนาคมที่ สะดวกปลอดภัย	ซ่อมแซมถนน กว้าง 3 เมตร ยาว 1,800 เมตร	163,500	-	163,000	-	163,000	มีถนนลูกรังได้ มาตรฐาน 1 แห่ง	ประชาชนมี เส้นทางที่สะดวก ปลอดภัย	กองช่าง
28	ซ่อมแซมถนนดินลูกรังสายนา บอน หมู่ที่ 3	เพื่อให้ประชาชน มีเส้นทางคมนาคมที่ สะดวกปลอดภัย	ซ่อมแซมถนน กว้าง 4 เมตร ยาว 1,500 เมตร	181,400	-	180,000	-	180,000	มีถนนลูกรังได้ มาตรฐาน 1 แห่ง	ประชาชนมี เส้นทางที่สะดวก ปลอดภัย	กองช่าง
29	ซ่อมแซมถนนดินลูกรังสายในดง ถึงเขตอำเภอกีรีมาศ หมู่ที่ 3	เพื่อให้ประชาชน มีเส้นทางคมนาคมที่ สะดวกปลอดภัย	ซ่อมแซมถนน กว้าง 4 เมตร ยาว 800 เมตร	150,000	150,000	150,000	150,000	150,000	มีถนนลูกรังได้ มาตรฐาน 1 แห่ง	ประชาชนมี เส้นทางที่สะดวก ปลอดภัย	กองช่าง

ที่	โครงการ	วัตถุประสงค์	เป้าหมาย (ผลผลิตของโครงการ)	งบประมาณและที่ผ่านมา					ตัวชี้วัด (KPI)	ผลที่คาดว่าจะ ได้รับ	หน่วยงาน รับผิดชอบหลัก
				2561 (บาท)	2562 (บาท)	2563 (บาท)	2564 (บาท)	2565 (บาท)			
30	ซ่อมแซมถนนดินลูกรังสายคัน คลองเขม้บถึงวัดทางตลาด หมู่ที่ 3	เพื่อให้ประชาชน มีเส้นทางคมนาคมที่ สะดวกปลอดภัย	ซ่อมแซมถนน กว้าง 3 เมตร ยาว 300 เมตร	26,700	-	26,700	-	26,700	มีถนนลูกรังได้ มาตรฐาน 1 แห่ง	ประชาชนมี เส้นทางที่สะดวก ปลอดภัย	กองช่าง
31	ซ่อมแซมถนนดินลูกรังสายคัน คลองแห่งฝั่งตะวันออก หมู่ที่ 3	เพื่อให้ประชาชน มีเส้นทางคมนาคมที่ สะดวกปลอดภัย	ซ่อมแซมถนน กว้าง 4 เมตร ยาว 1,000 เมตร	121,900	-	120,000	-	120,000	มีถนนลูกรังได้ มาตรฐาน 1 แห่ง	ประชาชนมี เส้นทางที่สะดวก ปลอดภัย	กองช่าง
32	ซ่อมแซมถนนดินลูกรังสาย คันคลองแห่งฝั่งตะวันตก หมู่ที่ 3	เพื่อให้ประชาชน มีเส้นทางคมนาคมที่ สะดวกปลอดภัย	ซ่อมแซมถนน กว้าง 4 เมตร ยาว 1,000 เมตร	121,900	-	120,000	-	120,000	มีถนนลูกรังได้ มาตรฐาน 1 แห่ง	ประชาชนมี เส้นทางที่สะดวก ปลอดภัย	กองช่าง
33	ซ่อมสร้างถนนลาดยางจากบ้าน นายสมชาย พุ่มพวงถึงบ้าน นายสิงห์ตง โตนตทอง หมู่ที่ 3	เพื่อให้ราษฎรมีเส้น ทางคมนาคมได้สะดวก	ซ่อมถนน กว้าง 6.00 เมตร ยาว 1,200 เมตร	-	-	1,850,000	1,850,000	1,850,000	มีถนนลาดยาง ได้มาตรฐาน 1 แห่ง	ประชาชนมี เส้นทางที่สะดวก ปลอดภัย	กองช่าง
34	ซ่อมแซมถนนดินลูกรังสายหลัง ที่ทำการ อบต.ท่าฉนวน หมู่ที่ 4	เพื่อให้ประชาชน มีเส้นทางคมนาคมที่ สะดวกปลอดภัย	ซ่อมแซมถนน กว้าง 3 เมตร ยาว 900 เมตร	95,200	-	90,000	-	90,000	มีถนนลูกรังได้ มาตรฐาน 1 แห่ง	ประชาชนมีเส้นทาง ที่สะดวกและ ปลอดภัย	กองช่าง

ที่	โครงการ	วัตถุประสงค์	เป้าหมาย (ผลผลิตของโครงการ)	งบประมาณและที่ผ่านมา					ตัวชี้วัด (KPI)	ผลที่คาดว่าจะ ได้รับ	หน่วยงาน รับผิดชอบหลัก
				2561 (บาท)	2562 (บาท)	2563 (บาท)	2564 (บาท)	2565 (บาท)			
35	ซ่อมสร้างถนนลาดยางสายซอย ปรารถนาถึงเขตบ้านวังนาค ช่วงที่ 2 หมู่ที่ 4	เพื่อให้ประชาชน มีเส้นทางคมนาคมที่ สะดวกปลอดภัย	ซ่อมแซมถนน กว้าง 5 เมตร ยาว 1,000 เมตร	-	-	3,500,000	3,500,000	3,500,000	มีถนนลาดยาง ได้มาตรฐาน 1 แห่ง	ประชาชนมีเส้นทาง ที่สะดวกและ ปลอดภัย	กองช่าง
36	ซ่อมแซมถนนดินลูกรังสาย หนองปากบางฝั่งตะวันออก หมู่ที่ 4	เพื่อให้ประชาชน มีเส้นทางคมนาคมที่ สะดวกปลอดภัย	ซ่อมแซมถนน กว้าง 3 เมตร ยาว 4,000 เมตร	-	-	140,000	140,000	140,000	มีถนนลูกรังได้ มาตรฐาน 1 แห่ง	ประชาชนมีเส้นทาง ที่สะดวกและ ปลอดภัย	กองช่าง
37	ซ่อมแซมถนนดินลูกรังสาย คลองสามขาฝั่งทิศเหนือ หมู่ที่ 4	เพื่อให้ประชาชน มีเส้นทางคมนาคมที่ สะดวกปลอดภัย	ซ่อมแซมถนน กว้าง 4 เมตร ยาว 3,400 เมตร	407,400	-	400,000	-	400,000	มีถนนลูกรังได้ มาตรฐาน 1 แห่ง	ประชาชนมีเส้นทาง ที่สะดวกและ ปลอดภัย	กองช่าง
38	ซ่อมแซมถนนดินลูกรังสาย คลองสามขาฝั่งทิศใต้ หมู่ที่ 4	เพื่อให้ประชาชน มีเส้นทางคมนาคมที่ สะดวกปลอดภัย	ซ่อมแซมถนน กว้าง 3 เมตร ยาว 2,600 เมตร	234,900	-	230,000	-	230,000	มีถนนลูกรังได้ มาตรฐาน 1 แห่ง	ประชาชนมีเส้นทาง ที่สะดวกและ ปลอดภัย	กองช่าง
39	ปรับปรุงถนนดินลูกรังซอยบ้าน นายสุวรรณค์ ถึงหนองโปรงนก หมู่ที่ 5	เพื่อให้ประชาชน มีเส้นทางคมนาคมที่ สะดวกปลอดภัย	ซ่อมแซมถนน กว้าง 4 เมตร ยาว 700 เมตร	-	100,000	-	100,000	-	มีถนนลูกรังได้ มาตรฐาน 1 แห่ง	ประชาชนมีเส้นทาง ที่สะดวกและ ปลอดภัย	กองช่าง

ที่	โครงการ	วัตถุประสงค์	เป้าหมาย (ผลผลิตของโครงการ)	งบประมาณและที่ผ่านมา					ตัวชี้วัด (KPI)	ผลที่คาดว่าจะ ได้รับ	หน่วยงาน รับผิดชอบหลัก
				2561 (บาท)	2562 (บาท)	2563 (บาท)	2564 (บาท)	2565 (บาท)			
40	ปรับปรุงซ่อมแซมถนนลูกรังสายคันคลองไ้อีซอด หมู่ 5 ถึงบ้านวังนา หมู่ที่ 4 ต.หนองตุม	เพื่อให้ประชาชนมีเส้นทางคมนาคมที่สะดวกปลอดภัย	ซ่อมแซมถนนกว้าง 5 เมตร ยาว 1,000 เมตร	140,000	-	140,000	-	140,000	มีถนนลูกรังได้มาตรฐาน 1 แห่ง	ประชาชนมีเส้นทางที่สะดวกและปลอดภัย	กองช่าง
41	ซ่อมแซมถนนลูกรังซอยบ้านนายสุวรรณค์ถึงบ้านนายสำรวยศรีเอี่ยม หมู่ที่ 5	เพื่อให้ประชาชนมีเส้นทางคมนาคมที่สะดวกปลอดภัย	ซ่อมแซมถนนกว้าง 3 เมตร ยาว 500 เมตร	140,000	-	-	-	-	มีถนนลูกรังได้มาตรฐาน 1 แห่ง	ประชาชนมีเส้นทางที่สะดวกและปลอดภัย	กองช่าง
42	ซ่อมแซมถนนดินลูกรังสายคุดมะขัง - บ้านลุงเสริม หมู่ที่ 5	เพื่อให้ประชาชนมีเส้นทางคมนาคมที่สะดวกปลอดภัย	ซ่อมแซมถนนกว้าง 3 เมตร ยาว 700 เมตร	62,400	-	60,000	-	60,000	มีถนนดินลูกรังได้มาตรฐาน 1 แห่ง	ประชาชนมีเส้นทางที่สะดวกและปลอดภัย	กองช่าง
43	ซ่อมสร้างถนนลาดยางสายลานม่วงจากบ้านนายคาน - บ้านนายยอด หมู่ที่ 5	เพื่อให้ประชาชนมีเส้นทางคมนาคมที่สะดวกปลอดภัย	ซ่อมสร้างถนนกว้าง 4 เมตร ยาว 800 เมตร พร้อมวางท่อจุดบ้านนายเอี่ยม	-	-	1,200,000	1,200,000	1,200,000	ถนนลาดยางได้รับการซ่อมแซมและมีมาตรฐาน 1 แห่ง	ประชาชนมีเส้นทางคมนาคมที่ปลอดภัย	กองช่าง
44	ซ่อมสร้างถนนลาดยางสายลานม่วง หมู่ที่ 5	เพื่อให้ประชาชนมีเส้นทางคมนาคมที่สะดวกปลอดภัย	ซ่อมสร้างถนนกว้าง 5 เมตร ยาว 380 เมตร	668,000	-	-	-	-	มีถนนดินลูกรังได้มาตรฐาน 1 แห่ง	ประชาชนมีเส้นทางคมนาคมที่ปลอดภัย	กองช่าง

ที่	โครงการ	วัตถุประสงค์	เป้าหมาย (ผลผลิตของโครงการ)	งบประมาณและที่ผ่านมา					ตัวชี้วัด (KPI)	ผลที่คาดว่าจะ ได้รับ	หน่วยงาน รับผิดชอบหลัก
				2561 (บาท)	2562 (บาท)	2563 (บาท)	2564 (บาท)	2565 (บาท)			
45	ซ่อมสร้างถนนลาดยางสายข้างโรงเรียนบ้านน้ำเรืองถึงเสือกิน หมู่ หมู่ที่ 5	เพื่อให้ประชาชนมีเส้นทางคมนาคมที่สะดวกปลอดภัย	ซ่อมสร้างถนน กว้าง 5 เมตร ยาว 1,000 เมตร	1,754,000	-	-	-	-	ถนนลาดยางได้รับการซ่อมสร้างอย่างมีมาตรฐาน 1 แห่ง	ประชาชนมีเส้นทางคมนาคมที่ปลอดภัย	กองช่าง
46	ปรับปรุงถนนดินลูกรังสายวังผลาญ หมู่ที่ 6	เพื่อให้ประชาชนมีเส้นทางคมนาคมที่สะดวกปลอดภัย	ปรับปรุงถนน กว้าง 3 เมตร ยาว 2,500 เมตร	200,000	-	200,000	-	200,000	มีถนนดินลูกรังได้มาตรฐาน 1 แห่ง	ประชาชนมีเส้นทางคมนาคมที่ปลอดภัย	กองช่าง
47	ปรับปรุงถนนดินลูกรังสายบ้านนายแสนออกหนองกรุงไกรฝั่งตะวันออก หมู่ที่ 6	เพื่อให้ประชาชนมีเส้นทางคมนาคมที่สะดวกปลอดภัย	ปรับปรุงถนน กว้าง 3 เมตร ยาว 1,000 เมตร	150,000	-	150,000	-	150,000	มีถนนดินลูกรังได้มาตรฐาน 1 แห่ง	ประชาชนมีเส้นทางคมนาคมที่ปลอดภัย	กองช่าง
48	ปรับปรุงถนนดินลูกรังจากบ้านนายแสนออกไปทุ่งนา นายเชียงปุ๋ยฝ้าย หมู่ที่ 6	เพื่อให้ประชาชนมีเส้นทางคมนาคมที่สะดวกปลอดภัย	ปรับปรุงถนน กว้าง 3 เมตร ยาว 800 เมตร	-	100,000	-	100,000	-	มีถนนดินลูกรังได้มาตรฐาน 1 แห่ง	ประชาชนมีเส้นทางคมนาคมที่ปลอดภัย	กองช่าง
49	ปรับปรุงถนนลูกรังจากบ้านช่างนา ออกทุ่งนายนายตุม หมู่ที่ 6	เพื่อให้ประชาชนมีเส้นทางคมนาคมที่สะดวกปลอดภัย	ปรับปรุงถนน กว้าง 3 เมตร ยาว 1,200 เมตร	140,000	-	140,000	-	140,000	มีถนนดินลูกรังได้มาตรฐาน 1 แห่ง	ประชาชนมีเส้นทางคมนาคมที่ปลอดภัย	กองช่าง

ที่	โครงการ	วัตถุประสงค์	เป้าหมาย (ผลผลิตของโครงการ)	งบประมาณและที่ผ่านมา					ตัวชี้วัด (KPI)	ผลที่คาดว่าจะ ได้รับ	หน่วยงาน รับผิดชอบหลัก
				2561 (บาท)	2562 (บาท)	2563 (บาท)	2564 (บาท)	2565 (บาท)			
50	ปรับปรุงถนนลูกรังสายวังอ้าย ขวากฝั่งตะวันตกเข้าทุ่งนานาย สมนึก (แม่น้ำยม) หมู่ที่ 6	เพื่อให้ประชาชน มีเส้นทางคมนาคมที่ สะดวกปลอดภัย	ปรับปรุงถนน กว้าง 3 เมตร ยาว 50 เมตร	-	35,000	-	35,000	-	มีถนนดินลูกรัง ได้มาตรฐาน 1 แห่ง	ประชาชนมีเส้นทาง คมนาคมที่ ปลอดภัย	กองช่าง
51	ปรับปรุงถนนดินลูกรังจากบ้าน นายแสน ออกหนองกรุงไกร สายตะวันตก หมู่ที่ 6	เพื่อให้ประชาชน มีเส้นทางคมนาคมที่ สะดวกปลอดภัย	ปรับปรุงถนน กว้าง 3 เมตร ยาว 800 เมตร	150,000	-	-	150,000	-	มีถนนดินลูกรัง ได้มาตรฐาน 1 แห่ง	ประชาชนมีเส้นทาง คมนาคมที่ ปลอดภัย	กองช่าง
52	ปรับปรุงถนนดินลูกรังสายบ้าน นายสุรินทร์ ปุยฝ้าย หมู่ที่ 6	เพื่อให้ประชาชน มีเส้นทางคมนาคมที่ สะดวกปลอดภัย	ปรับปรุงถนน กว้าง 3 เมตร ยาว 200 เมตร	-	-	-	50,000	50,000	มีถนนดินลูกรัง ได้มาตรฐาน 1 แห่ง	ประชาชนมีเส้นทาง คมนาคมที่ ปลอดภัย	กองช่าง
53	ปรับปรุงถนนดินลูกรังสายบ้าน นายอุบล ดัดดิษ หมู่ที่ 6	เพื่อให้ประชาชน มีเส้นทางคมนาคมที่ สะดวกปลอดภัย	ปรับปรุงถนน กว้าง 3 เมตร ยาว 400 เมตร	-	-	-	100,000	100,000	มีถนนดินลูกรัง ได้มาตรฐาน 1 แห่ง	ประชาชนมีเส้นทาง คมนาคมที่ ปลอดภัย	กองช่าง
54	ซ่อมแซมถนนดินลูกรังสายคัน คลองตลิ่งชัน หมู่ที่ 6	เพื่อให้ประชาชน มีเส้นทางคมนาคมที่ สะดวกปลอดภัย	ซ่อมแซมถนน กว้าง 3 เมตร ยาว 900 เมตร	80,200	-	80,000	-	80,000	มีถนนดินลูกรัง ได้มาตรฐาน 1 แห่ง	ประชาชนมีเส้นทาง คมนาคมที่ ปลอดภัย	กองช่าง

ที่	โครงการ	วัตถุประสงค์	เป้าหมาย (ผลผลิตของโครงการ)	งบประมาณและที่ผ่านมา					ตัวชี้วัด (KPI)	ผลที่คาดว่าจะ ได้รับ	หน่วยงาน รับผิดชอบหลัก
				2561 (บาท)	2562 (บาท)	2563 (บาท)	2564 (บาท)	2565 (บาท)			
55	ซ่อมแซมถนนดินลูกรังสายคัน คลองหนองกบ หมู่ที่ 6	เพื่อให้ประชาชน มีเส้นทางคมนาคมที่ สะดวกปลอดภัย	ซ่อมแซมถนน กว้าง 3 เมตร ยาว 600 เมตร	53,500	-	50,000	-	50,000	มีถนนดินลูกรัง ได้มาตรฐาน 1 แห่ง	ประชาชนมีเส้นทาง คมนาคมที่ ปลอดภัย	กองช่าง
56	ซ่อมแซมถนนดินลูกรังสายบ้าน นายแหยม ชมพูหมู่ที่ 6	เพื่อให้ประชาชน มีเส้นทางคมนาคมที่ สะดวกปลอดภัย	ซ่อมแซมถนน กว้าง 3 เมตร ยาว 650 เมตร	57,900	-	57,000	-	57,000	มีถนนดินลูกรัง ได้มาตรฐาน 1 แห่ง	ประชาชนมีเส้นทาง คมนาคมที่ ปลอดภัย	กองช่าง
57	ซ่อมสร้างถนนลาดยางสาย ตะวันตกบ้านวังอ้ายขาว หมู่ที่ 6 ถึงเขตตำบลปากพระ หมู่ที่ 4	เพื่อให้ประชาชน มีเส้นทางคมนาคมที่ สะดวกปลอดภัย	ซ่อมสร้างถนน กว้าง 5 เมตร ยาว 2,000 เมตร	-	5,500,000	5,500,000	5,500,000	5,500,000	มีถนนลาดยาง ได้มาตรฐาน 1 แห่ง	ประชาชนมี เส้นทางที่สะดวก ปลอดภัย	กองช่าง
58	ซ่อมแซมถนนลูกรังจากบ้าน นายสุทิน ทองเชื้อถึงนาย อารมณ บัญป็น หมู่ที่ 7	เพื่อให้ประชาชน มีเส้นทางคมนาคมที่ สะดวกปลอดภัย	ซ่อมแซมถนน กว้าง 5 เมตร ยาว 1,500 เมตร	125,000	-	125,000	125,000	125,000	มีถนนดินลูกรัง ได้มาตรฐาน 1 แห่ง	ประชาชนมี เส้นทางที่สะดวก และปลอดภัย	กองช่าง
59	ซ่อมแซมถนนลูกรังจากบ้าน นายพล จิตต์คำนี้้ง ถึงหนอง ปลาหมอ หมู่ที่ 7	เพื่อให้ประชาชน มีเส้นทางคมนาคมที่ สะดวกปลอดภัย	ซ่อมแซมถนน กว้าง 4 เมตร ยาว 1,000 เมตร	110,000	-	-	-	-	มีถนนดินลูกรัง ได้มาตรฐาน 1 แห่ง	ประชาชนมี เส้นทางที่สะดวก และปลอดภัย	กองช่าง
60	ซ่อมแซมถนนดินลูกรังสายบ้าน นายจรูญ ทองแสงถึง นานาย พันธ์ ทองเชื้อ หมู่ที่ 7	เพื่อให้ประชาชน มีเส้นทางคมนาคมที่ สะดวกปลอดภัย	ซ่อมแซมถนน กว้าง 5 เมตร ยาว 1,000 เมตร	150,000	-	-	-	-	มีถนนดินลูกรัง ได้มาตรฐาน 1 แห่ง	ประชาชนมี เส้นทางที่สะดวก และปลอดภัย	กองช่าง

ที่	โครงการ	วัตถุประสงค์	เป้าหมาย (ผลผลิตของโครงการ)	งบประมาณและที่ผ่านมา					ตัวชี้วัด (KPI)	ผลที่คาดว่าจะ ได้รับ	หน่วยงาน รับผิดชอบหลัก
				2561 (บาท)	2562 (บาท)	2563 (บาท)	2564 (บาท)	2565 (บาท)			
61	ซ่อมแซมถนนดินลูกรังจากนา นายสละ ถึง นานายสนิต ปัน ทอง หมู่ที่ 7	เพื่อให้ประชาชน มีเส้นทางคมนาคมที่ สะดวกปลอดภัย	ซ่อมแซมถนน กว้าง 5 เมตร ยาว 1,500 เมตร	-	180,000	-	-	-	มีถนนดินลูกรัง ได้มาตรฐาน 1 แห่ง	ประชาชนมี เส้นทางที่สะดวก และปลอดภัย	กองช่าง
62	ซ่อมแซมถนนดินลูกรังสายบ้าน นายวน เข้มทอง ถึง นานายเป็ม อุเงิน หมู่ 7	เพื่อให้ประชาชน มีเส้นทางคมนาคมที่ สะดวกปลอดภัย	ซ่อมแซมถนน กว้าง 4 เมตร ยาว 1,000 เมตร	150,000	-	-	150,000	-	มีถนนดินลูกรัง ได้มาตรฐาน 1 แห่ง	ประชาชนมี เส้นทางที่สะดวก และปลอดภัย	กองช่าง
63	ซ่อมแซมถนนดินลูกรังสายบ้าน นายประยัด สปก. หมู่ที่ 7	เพื่อให้ประชาชน มีเส้นทางคมนาคมที่ สะดวกปลอดภัย	ซ่อมแซมถนน กว้าง 4 เมตร ยาว 1,700 เมตร	229,600	-	220,000	-	220,000	มีถนนดินลูกรัง ได้มาตรฐาน 1 แห่ง	ประชาชนมีเส้นทาง คมนาคมที่ ปลอดภัย	กองช่าง
64	ซ่อมสร้างถนนลาดยางจากสาม แยก หมู่ที่ 8 ถึง หมู่ที่ 1 หมู่ที่ 8	เพื่อให้ประชาชน มีเส้นทางคมนาคมที่ สะดวกปลอดภัย	ซ่อมแซมถนน กว้าง 6 เมตร ยาว 3,000 เมตร	-	1,000,000	1,000,000	1,000,000	1,000,000	มีถนนลูกรังได้ มาตรฐาน 1 เส้น	ประชาชนมี เส้นทางคมนาคม ที่สะดวกปลอดภัย	กองช่าง
65	ซ่อมแซมถนนดินลูกรังสายคัน คลองชลันทิตใต้ หมู่ที่ 8	เพื่อให้ประชาชน มีเส้นทางคมนาคมที่ สะดวกปลอดภัย	ซ่อมแซมถนน กว้าง 4 เมตร ยาว 3,600 เมตร	431,200	-	430,000	-	430,000	มีถนนดินลูกรัง ได้มาตรฐาน 1 แห่ง	ประชาชนมีเส้นทาง คมนาคมที่ ปลอดภัย	กองช่าง
66	ซ่อมแซมถนนดินลูกรังสายคัน คลองชลันทิตเหนือจากบ่อคว้ง ถ้ำถึงบ้านนายเหรียญ ทรรดิฐ หมู่ที่ 8	เพื่อให้ประชาชน มีเส้นทางคมนาคมที่ สะดวกปลอดภัย	ซ่อมแซมถนน กว้าง 4 เมตร ยาว 3,100 เมตร	371,700	-	370,000	-	370,000	มีถนนดินลูกรัง ได้มาตรฐาน 1 แห่ง	ประชาชนมีเส้นทาง คมนาคมที่ ปลอดภัย	กองช่าง

ที่	โครงการ	วัตถุประสงค์	เป้าหมาย (ผลผลิตของโครงการ)	งบประมาณและที่ผ่านมา					ตัวชี้วัด (KPI)	ผลที่คาดว่าจะ ได้รับ	หน่วยงาน รับผิดชอบหลัก
				2561 (บาท)	2562 (บาท)	2563 (บาท)	2564 (บาท)	2565 (บาท)			
67	ซ่อมแซมถนนดินลูกรังสายฝั่งทิศใต้จากหมู่ที่ 10 ถึงบ้านนางจำรัสพุ่มพวง หมู่ที่ 8	เพื่อให้ประชาชนมีเส้นทางคมนาคมที่สะดวกปลอดภัย	ซ่อมแซมถนนกว้าง 4 เมตร ยาว 2,000 เมตร	240,000	-	240,000	-	240,000	มีถนนดินลูกรังได้มาตรฐาน 1 แห่ง	ประชาชนมีเส้นทางคมนาคมที่ปลอดภัย	กองช่าง
68	ซ่อมแซมถนนดินลูกรังสายหนองวังจี้ฝั่งทิศเหนือ หมู่ที่ 8	เพื่อให้ประชาชนมีเส้นทางคมนาคมที่สะดวกปลอดภัย	ซ่อมแซมถนนกว้าง 4 เมตร ยาว 3,000 เมตร	359,800	-	360,000	-	360,000	มีถนนดินลูกรังได้มาตรฐาน 1 แห่ง	ประชาชนมีเส้นทางคมนาคมที่ปลอดภัย	กองช่าง
69	ซ่อมแซมถนนดินลูกรังฝั่งทิศใต้จากบ้านนายมานพ จันทร์หอม หมู่ที่ 8 ถึงเขตหมู่ที่ 4	เพื่อให้ประชาชนมีเส้นทางคมนาคมที่สะดวกปลอดภัย	ซ่อมแซมถนนกว้าง 4 เมตร ยาว 3,000 เมตร	359,801	-	360,000	-	360,000	มีถนนดินลูกรังได้มาตรฐาน 1 แห่ง	ประชาชนมีเส้นทางคมนาคมที่ปลอดภัย	กองช่าง
70	ซ่อมแซมถนนดินลูกรังสายหนองกบ หมู่ที่ 8	เพื่อให้ประชาชนมีเส้นทางคมนาคมที่สะดวกปลอดภัย	ซ่อมแซมถนนกว้าง 3 เมตร ยาว 1,300 เมตร	118,900	-	120,000	-	120,000	มีถนนดินลูกรังได้มาตรฐาน 1 แห่ง	ประชาชนมีเส้นทางคมนาคมที่ปลอดภัย	กองช่าง
71	ซ่อมแซมถนนดินลูกรังสายทับอ้ายทองหมู่ที่ 9	เพื่อให้ประชาชนมีเส้นทางคมนาคมที่สะดวกปลอดภัย	ซ่อมแซมถนนกว้าง 3 เมตร ยาว 800 เมตร	180,000	180,000	180,000	180,000	180,000	มีถนนลูกรังได้มาตรฐาน 1 แห่ง	ประชาชนมีเส้นทางคมนาคมที่ปลอดภัย	กองช่าง

ที่	โครงการ	วัตถุประสงค์	เป้าหมาย (ผลผลิตของโครงการ)	งบประมาณและที่ผ่านมา					ตัวชี้วัด (KPI)	ผลที่คาดว่าจะ ได้รับ	หน่วยงาน รับผิดชอบหลัก
				2561 (บาท)	2562 (บาท)	2563 (บาท)	2564 (บาท)	2565 (บาท)			
72	ซ่อมแซมถนนดินลูกรังสายธรา แฝก หมู่ที่ 9	เพื่อให้ประชาชน มีเส้นทางคมนาคมที่ สะดวกปลอดภัย	ซ่อมแซมถนน กว้าง 3 เมตร ยาว 1,700 เมตร	154,600	-	150,000	-	150,000	มีถนนลูกรังได้ มาตรฐาน 1 แห่ง	ประชาชนมี เส้นทาง คมนาคม ที่ปลอดภัย	กองช่าง
73	ซ่อมแซมถนนดินลูกรังสายคัน คลองยางฝั่งเหนือ หมู่ที่ 9	เพื่อให้ประชาชน มีเส้นทางคมนาคมที่ สะดวกปลอดภัย	ซ่อมแซมถนน กว้าง 4 เมตร ยาว 2,500 เมตร	300,300	-	300,000	-	300,000	มีถนนลูกรังได้ มาตรฐาน 1 แห่ง	ประชาชนมี เส้นทาง คมนาคม ที่ปลอดภัย	กองช่าง
74	ซ่อมแซมถนนดินลูกรังสายคัน คลองปากบาก หมู่ที่ 9	เพื่อให้ประชาชน มีเส้นทางคมนาคมที่ สะดวกปลอดภัย	ซ่อมแซมถนน กว้าง 3 เมตร ยาว 1,000 เมตร	89,200	-	89,000	-	89,000	มีถนนลูกรังได้ มาตรฐาน 1 แห่ง	ประชาชนมี เส้นทาง คมนาคม ที่ปลอดภัย	กองช่าง
75	ซ่อมแซมถนนดินลูกรังสายคัน คลองยางฝั่งตะวันออก หมู่ที่ 9	เพื่อให้ประชาชน มีเส้นทางคมนาคมที่ สะดวกปลอดภัย	ซ่อมแซมถนน กว้าง 4 เมตร ยาว 2,200 เมตร	280,000	-	280,000	-	280,000	มีถนนลูกรังได้ มาตรฐาน 1 แห่ง	ประชาชนมี เส้นทาง คมนาคม ที่ปลอดภัย	กองช่าง
76	ซ่อมสร้างถนนลาดยางสาย จากบ้านนางยอดถึงวังถ้ำ ช่วงที่ 2 (จากสามแยกนายนาย สมหมาย พุ่มพวง ถึง ท่อลอด เหลี่ยมวังถ้ำ) หมู่ที่ 10	เพื่อให้ประชาชน มีเส้นทางคมนาคมที่ สะดวกปลอดภัย	ซ่อมสร้างถนน กว้าง 5 เมตร ยาว 1,500 เมตร	-	-	1,000,000	1,000,000	1,000,000	มีถนนลาดยาง ได้มาตรฐาน 1 แห่ง	ประชาชนมี เส้นทาง คมนาคม ที่ปลอดภัย	กองช่าง
77	ซ่อมแซมถนนดินลูกรังสายคัน คลองแห่งฝั่งตะวันตก หมู่ที่ 10	เพื่อให้ประชาชน มีเส้นทางคมนาคมที่ สะดวกปลอดภัย	ซ่อมแซม กว้าง 3 เมตร ยาว 2,250 เมตร	203,700	-	203,000	-	203,000	มีถนนลูกรังได้ มาตรฐาน 1 แห่ง	ประชาชนมีเส้นทาง คมนาคมที่ ปลอดภัย	กองช่าง

ที่	โครงการ	วัตถุประสงค์	เป้าหมาย (ผลผลิตของโครงการ)	งบประมาณและที่ผ่านมา					ตัวชี้วัด (KPI)	ผลที่คาดว่าจะ ได้รับ	หน่วยงาน รับผิดชอบหลัก
				2561 (บาท)	2562 (บาท)	2563 (บาท)	2564 (บาท)	2565 (บาท)			
78	ซ่อมสร้างถนนลาดยางสาย หมู่ที่ 10 ถึงหมู่ที่ 8	เพื่อให้ประชาชน มีเส้นทางคมนาคมที่ สะดวกปลอดภัย	ซ่อมสร้างถนน กว้าง 5 เมตร ยาว 1,100 เมตร	-	2,700,000	-	-	-	มีถนนลูกรังได้ มาตรฐาน 1 แห่ง	ประชาชนมีเส้นทาง คมนาคมที่ ปลอดภัย	กองช่าง
79	ซ่อมแซมถนนดินลูกรังสายคัน คลองน้ำหักฝั่งตะวันออก หมู่ที่ 10 (เซซุง)	เพื่อให้ประชาชน มีเส้นทางคมนาคมที่ สะดวกปลอดภัย	ซ่อมแซมถนน กว้าง 3 เมตร ยาว 2,700 เมตร	243,800	-	243,000	-	243,000	มีถนนลูกรังได้ มาตรฐาน 1 แห่ง	ประชาชนมีเส้นทาง คมนาคมที่ ปลอดภัย	กองช่าง
80	ซ่อมแซมถนนดินลูกรังสายคัน คลองยาง หมู่ 11	เพื่อให้ประชาชน มีเส้นทางคมนาคมที่ สะดวกปลอดภัย	ซ่อมแซมถนน กว้าง 3 เมตร ยาว 1,000 เมตร	200,000	-	200,000	-	200,000	มีถนนลูกรังได้ มาตรฐาน 1 แห่ง	ประชาชนมีเส้นทาง คมนาคมที่ ปลอดภัย	กองช่าง
81	ซ่อมแซมถนนดินลูกรังสายคัน คลองยางฝั่งตะวันตก หมู่ที่ 11	เพื่อให้ประชาชน มีเส้นทางคมนาคมที่ สะดวกปลอดภัย	ซ่อมแซมถนน กว้าง 4 เมตร ยาว 2,900 เมตร	347,900	-	347,900	-	347,900	มีถนนลูกรังได้ มาตรฐาน 1 แห่ง	ประชาชนมีเส้นทาง คมนาคมที่ ปลอดภัย	กองช่าง
82	ซ่อมแซมถนนดินลูกรังสายเข้า อ่างหนองโปรงนก หมู่ที่ 11	เพื่อให้ประชาชน มีเส้นทางคมนาคมที่ สะดวกปลอดภัย	ซ่อมแซมถนน กว้าง 3 เมตร ยาว 450 เมตร	40,100	-	40,000	-	40,000	มีถนนลูกรังได้ มาตรฐาน 1 แห่ง	ประชาชนมีเส้นทาง คมนาคมที่ ปลอดภัย	กองช่าง

ที่	โครงการ	วัตถุประสงค์	เป้าหมาย (ผลผลิตของโครงการ)	งบประมาณและที่ผ่านมา					ตัวชี้วัด (KPI)	ผลที่คาดว่าจะ ได้รับ	หน่วยงาน รับผิดชอบหลัก
				2561 (บาท)	2562 (บาท)	2563 (บาท)	2564 (บาท)	2565 (บาท)			
83	ซ่อมสร้างถนนลาดยางสายเสื่อ กินหมูตลอดแนว หมู่ที่ 11	เพื่อให้ประชาชน มีเส้นทางคมนาคมที่ สะดวกปลอดภัย	ซ่อมสร้างถนน กว้าง 3 เมตร ยาว 450 เมตร	3,856,000	-	-	-	-	ถนนลาดยาง ได้รับการซ่อมสร้าง อย่างมี มาตรฐาน 1 แห่ง	ประชาชนมีเส้นทาง คมนาคมที่ ปลอดภัย	กองช่าง
84	ปรับปรุงถนนดินลูกรังซอย 1 ปลายนา ช่วงที่ 2 ถึงเขตหมู่ที่ 4หมู่ที่ 12	เพื่อให้ประชาชน มีเส้นทางคมนาคมที่ สะดวกปลอดภัย	ปรับปรุงถนน กว้าง 4 เมตร ยาว 1,200 เมตร	258,000	-	258,000	-	258,000	มีถนนลูกรังได้ มาตรฐาน 1 แห่ง	ประชาชนมีเส้นทาง คมนาคมที่ ปลอดภัย	กองช่าง
85	ปรับปรุงถนนดินลูกรัง สายบ้าน นายแก้ว ถึงทุ่งพันทลาย หมู่ที่ 12	เพื่อให้ประชาชน มีเส้นทางคมนาคมที่ สะดวกปลอดภัย	ปรับปรุงถนน กว้าง 4 เมตร ยาว 1,200 เมตร	258,000	-	258,000	-	258,000	มีถนนลูกรังได้ มาตรฐาน 1 แห่ง	ประชาชนมีเส้นทาง คมนาคมที่ ปลอดภัย	กองช่าง
86	ซ่อมแซมถนนลูกรังสายบ้าน นายแก้ว ถึงบ้านนายหัด หมู่ที่ 12	เพื่อให้ประชาชน มีเส้นทางคมนาคมที่ สะดวกปลอดภัย	ซ่อมแซมถนน กว้าง 3 เมตร ยาว 300 เมตร	26,800	-	26,800	-	26,800	มีถนนดินลูกรัง ได้มาตรฐาน 1 เส้น	ประชาชนมีเส้นทาง คมนาคมที่ ปลอดภัย	กองช่าง

ที่	โครงการ	วัตถุประสงค์	เป้าหมาย (ผลผลิตของโครงการ)	งบประมาณและที่ผ่านมา					ตัวชี้วัด (KPI)	ผลที่คาดว่าจะ ได้รับ	หน่วยงาน รับผิดชอบหลัก
				2561 (บาท)	2562 (บาท)	2563 (บาท)	2564 (บาท)	2565 (บาท)			
87	ซ่อมแซมถนนดินลูกรังสายซอย 1 ปลายนา หมู่ที่ 12	เพื่อให้ประชาชน มีเส้นทางคมนาคมที่ สะดวกปลอดภัย	ซ่อมแซมถนน ถนนกว้าง 3 เมตร ยาว 1,400 เมตร	140,000	140,000	140,000	140,000	140,000	มีถนนดินลูกรัง ได้มาตรฐาน 1 เส้น	ประชาชนมีเส้นทาง คมนาคมที่ ปลอดภัย	กองช่าง
88	ซ่อมแซมถนนดินลูกรังสายอ่าง หนองกก หมู่ที่ 12	เพื่อให้ประชาชน มีเส้นทางคมนาคมที่ สะดวกปลอดภัย	ซ่อมแซมถนน ถนนกว้าง 3 เมตร ยาว 700 เมตร	62,400	-	62,000	-	62,000	มีถนนดินลูกรัง ได้มาตรฐาน 1 เส้น	ประชาชนมีเส้นทาง คมนาคมที่ ปลอดภัย	กองช่าง
89	ซ่อมแซมถนนลูกรังภายใน ตำบลท่าฉนวน	1) เพื่อซ่อมแซมถนน หลังจากน้ำลดลงจาก น้ำท่วม 2) เพื่อให้ประชาชน มีการสัญจรสะดวก และปลอดภัย	พื้นที่ 12 หมู่บ้าน ระยะทาง 20 กิโลเมตร	1,000,000	1,000,000	1,000,000	1,000,000	1,000,000	มีถนนลูกรังได้ มาตรฐาน จำนวน 12 หมู่บ้าน	ประชาชนมีเส้นทาง คมนาคมที่ ปลอดภัย	กองช่าง
90	ซ่อมสร้างถนนลาดยางภายใน ตำบลท่าฉนวน	เพื่อให้ประชาชน มีเส้นทางคมนาคมที่ สะดวกปลอดภัย	พื้นที่ 12 หมู่บ้าน	500,000	500,000	500,000	500,000	500,000	มีถนนลาดยาง ได้มาตรฐาน จำนวน 12 หมู่บ้าน	ประชาชนมีเส้นทาง คมนาคมที่ ปลอดภัย	กองช่าง

ที่	โครงการ	วัตถุประสงค์	เป้าหมาย (ผลผลิตของโครงการ)	งบประมาณและที่ผ่านมา					ตัวชี้วัด (KPI)	ผลที่คาดว่าจะ ได้รับ	หน่วยงาน รับผิดชอบหลัก
				2561 (บาท)	2562 (บาท)	2563 (บาท)	2564 (บาท)	2565 (บาท)			
91	ปรับเกรดถนนดินลูกรังในเขตพื้นที่ตำบลท่าฉนวน	เพื่อให้ประชาชนมีเส้นทางคมนาคมที่สะดวกปลอดภัย	พื้นที่ 12 หมู่บ้าน	-	-	500,000	500,000	500,000	มีถนนลูกรังได้มาตรฐานจำนวน 12 หมู่บ้าน	ประชาชนมีเส้นทางคมนาคมที่ปลอดภัย	กองช่าง
รวมทั้งสิ้น 91 โครงการ				17,969,901	15,898,700	33,229,400	26,983,700	34,629,400			

รายละเอียดโครงการพัฒนา
แผนพัฒนาท้องถิ่น (พ.ศ. 2561 - 2565)
สำหรับ องค์กรปกครองส่วนท้องถิ่นดำเนินการ
องค์การบริหารส่วนตำบลท่าฉนวน

ก. ยุทธศาสตร์จังหวัดที่ 5. เสริมสร้างความมั่นคง ปลอดภัยในชีวิตทรัพย์สิน และขยายความร่วมมือความสัมพันธ์กับต่างประเทศ

ข. ยุทธศาสตร์การพัฒนาขององค์กรปกครองส่วนท้องถิ่นในเขตจังหวัด 1. ส่งเสริมและพัฒนาโครงสร้างพื้นฐาน

ยุทธศาสตร์การพัฒนาของ อบต.ท่าฉนวนที่ 1 การพัฒนาด้านโครงสร้างพื้นฐาน

แนวทางการพัฒนาที่ 3 : ต่อเติม ปรับปรุง บำรุงรักษาระบบไฟฟ้าสาธารณะ

แผนงานเคหะและชุมชน

ที่	โครงการ	วัตถุประสงค์	เป้าหมาย (ผลผลิตของโครงการ)	งบประมาณและที่ผ่านมา					ตัวชี้วัด (KPI)	ผลที่คาดว่าจะ ได้รับ	หน่วยงาน รับผิดชอบหลัก
				2561 (บาท)	2562 (บาท)	2563 (บาท)	2564 (บาท)	2565 (บาท)			
1	ซ่อมแซมไฟฟ้าส่องสว่าง สาธารณะภายในตำบลท่าฉนวน	เพื่อให้ประชาชนมี ไฟฟ้าส่องสว่างราย ทางและลดอุบัติเหตุ บนท้องถนน	ซ่อมแซมไฟฟ้า ส่องสว่างใน ชุมชนทั้ง 12 หมู่บ้าน	300,000	300,000	300,000	300,000	300,000	มีไฟฟ้าริมทาง ทั้ง 12 หมู่บ้าน	ประชาชนมีไฟฟ้า ใช้ ส่องสว่างรายทาง	อบต.ท่าฉนวน

ที่	โครงการ	วัตถุประสงค์	เป้าหมาย (ผลผลิตของโครงการ)	งบประมาณและที่ผ่านมา					ตัวชี้วัด (KPI)	ผลที่คาดว่าจะ ได้รับ	หน่วยงาน รับผิดชอบหลัก
				2561 (บาท)	2562 (บาท)	2563 (บาท)	2564 (บาท)	2565 (บาท)			
2	ติดตั้งไฟฟ้าสาธารณะ หมู่ที่ 1	เพื่อให้ประชาชนมีไฟฟ้าส่องสว่างรายทางและลดอุบัติเหตุบนท้องถนน	ติดตั้งโคมไฟถนนจำนวน 10 ชุด (สายบ้านเขาโค้ง) โฟโต้สวิทช์ 2 ชุด และจำนวน 10 ชุด(ช.บ้านผู้ใหญ่ และ ช.ข้าง ร.ร.ท่าฉนวน) โฟโต้สวิทช์ 3 ชุด	170,000	150,000	130,000	100,000	100,000	มีไฟฟ้ารายทางส่องสว่างได้มาตรฐานตามปริมาณและคุณภาพที่กำหนดไว้	ประชาชนมีไฟฟ้าส่องสว่างรายทาง	อบต.ท่าฉนวน
3	ติดตั้งไฟสัญญาณจราจร (ไฟเตือน) พร้อมกระจกโค้งทางสามแยกเข้าบ้านทางตลาด หมู่ที่ 1	เพื่อให้ประชาชนได้มีสัญญาณไฟทางเลี้ยวทางโค้ง	ติดตั้งไฟสัญญาณจราจร (ไฟเตือน) จำนวน 1 ชุด	-	50,000	50,000	50,000	50,000	มีสัญญาณไฟเตือนเพื่อลดอุบัติเหตุ	ประชาชนมีความปลอดภัยในการขับขี่ยานพาหนะ	กองช่าง
4	ติดตั้งไฟสัญญาณจราจร (ไฟเตือน) พร้อมกระจกโค้งทางสามแยกเข้าบ้านเขาโค้ง หมู่ที่ 1	เพื่อให้ประชาชนได้มีสัญญาณไฟทางเลี้ยวทางโค้ง	ติดตั้งไฟสัญญาณจราจร (ไฟเตือน) จำนวน 1 ชุด	-	50,000	50,000	50,000	50,000	มีสัญญาณไฟเตือนเพื่อลดอุบัติเหตุ	ประชาชนมีความปลอดภัยในการขับขี่ยานพาหนะ	กองช่าง
5	ติดตั้งไฟสัญญาณจราจร (ไฟเตือน) พร้อมกระจกโค้งทางสามแยกเข้าบ้านท่าฉนวน หมู่ที่ 1	เพื่อให้ประชาชนได้มีสัญญาณไฟทางเลี้ยวทางโค้ง	ติดตั้งไฟสัญญาณจราจร (ไฟเตือน) จำนวน 1 ชุด	-	50,000	50,000	50,000	50,000	มีสัญญาณไฟเตือนเพื่อลดอุบัติเหตุ	ประชาชนมีความปลอดภัยในการขับขี่ยานพาหนะ	กองช่าง

ที่	โครงการ	วัตถุประสงค์	เป้าหมาย (ผลผลิตของโครงการ)	งบประมาณและที่ผ่านมา					ตัวชี้วัด (KPI)	ผลที่คาดว่าจะ ได้รับ	หน่วยงาน รับผิดชอบหลัก
				2561 (บาท)	2562 (บาท)	2563 (บาท)	2564 (บาท)	2565 (บาท)			
6	เปลี่ยนระบบเฟสไฟฟ้าของ ประปาหมู่บ้านท่าฉนวน หมู่ที่ 1	เพื่อให้ระบบไฟฟ้า พอเพียงกับการใช้ งานระบบประปา	เปลี่ยนระบบเฟส ไฟฟ้า จาก 2 เป็น 3 เฟส	100,000	100,000	100,000	100,000	100,000	ร้อยละของการ ใช้งานไฟฟ้า	ไฟฟ้าใช้งานเพียง พอต่อระบบประปา	อบต.ท่าฉนวน
7	ติดตั้งไฟฟ้าสาธารณะ หมู่ที่ 2	เพื่อให้ประชาชนมี ไฟฟ้าส่องสว่างราย ทางและลดอุบัติเหตุ บนท้องถนน	ติดตั้งโคมไฟถนน จำนวน 32 ชุด (บ้านนายดวล- บ้านแจ้จู้) โพลีโด้สวิทช์ 3 ชุด	180,000	160,000	140,000	120,000	100,000	มีไฟฟ้ารายทาง ส่องสว่างได้ มาตรฐาน	ประชาชนมีไฟฟ้า ส่องสว่างรายทาง	อบต.ท่าฉนวน
8	ติดตั้งไฟฟ้าสาธารณะ หมู่ที่ 3	เพื่อให้ประชาชนมี ไฟฟ้าส่องสว่างราย ทางและลดอุบัติเหตุ บนท้องถนน	ติดตั้งโคมไฟถนน จำนวน 8 ชุด (ช. วงเดือน) โพลีโด้ สวิทช์ 2 ชุดและ จำนวน 5ชุด(ว. ฝั่งคลองโพลีโด้ สวิทช์ 1 ชุดและ จำนวน 9ชุด (สามแยกตอไม้) โพลีโด้สวิทช์ 2 ชุด	130,000	-	-	-	-	มีไฟฟ้ารายทาง ส่องสว่างได้ มาตรฐาน	ประชาชนมีไฟฟ้า ส่องสว่างรายทาง	อบต.ท่าฉนวน

ที่	โครงการ	วัตถุประสงค์	เป้าหมาย (ผลผลิตของโครงการ)	งบประมาณและที่ผ่านมา					ตัวชี้วัด (KPI)	ผลที่คาดว่าจะ ได้รับ	หน่วยงาน รับผิดชอบหลัก
				2561 (บาท)	2562 (บาท)	2563 (บาท)	2564 (บาท)	2565 (บาท)			
9	ติดตั้งไฟฟ้าสาธารณะ หมู่ที่ 4	เพื่อให้ประชาชนมีไฟฟ้าส่องสว่างรายทางและลดอุบัติเหตุบนท้องถนน	ติดตั้งโคมไฟถนนจำนวน 14 ชุด (ช.หลัง อบต. และช.ป่าดินทราย) โฟโด้สวีทซ์ 2 ชุด	97,000	85,000	65,000	50,000	100,000	มีไฟฟ้ารายทางส่องสว่างได้มาตรฐาน	ประชาชนมีไฟฟ้าส่องสว่างรายทาง	อบต.ท่าฉนวน
10	เปลี่ยนหม้อแปลงไฟฟ้าเขตหมู่ที่ 4	เพื่อให้ประชาชนมีไฟฟ้าใช้ได้สะดวก	เปลี่ยนหม้อแปลงไฟฟ้าตามมาตรฐานที่กำหนด	-	-	200,000	200,000	200,000	มีไฟฟ้าใช้ทุกครัวเรือน	กระแสไฟฟ้าไม่ตก เปิดใช้งานได้สะดวกปลอดภัย	กองช่าง
11	ปรับเปลี่ยนเสาไฟฟ้าแรงต่ำสายป่าดินทรายถึงหลังวัดข่อมतालหมู่ที่ 4	เพื่อให้ประชาชนมีไฟฟ้าใช้ได้สะดวก	ปรับเปลี่ยนเสาไฟฟ้าแรงต่ำตามมาตรฐานที่กำหนด	-	-	200,000	200,000	200,000	มีไฟฟ้าใช้ทุกครัวเรือน	กระแสไฟฟ้าไม่ตก เปิดใช้งานได้สะดวกปลอดภัย	กองช่าง
12	ติดตั้งระบบเสียงตามสายในหมู่บ้าน หมู่ที่ 4	เพื่อให้มีเสียงประชาสัมพันธ์แจ้งข่าวให้ประชาชนทราบ	ระบบเสียงตามสายยาว 2,500 เมตร	-	-	185,000	185,000	185,000	มีเสียงตามสายประชาสัมพันธ์	ประชาชนรับทราบข้อมูลข่าวสารอย่างทั่วถึง	กองช่าง

ที่	โครงการ	วัตถุประสงค์	เป้าหมาย (ผลผลิตของโครงการ)	งบประมาณและที่ผ่านมา					ตัวชี้วัด (KPI)	ผลที่คาดว่าจะ ได้รับ	หน่วยงาน รับผิดชอบหลัก
				2561 (บาท)	2562 (บาท)	2563 (บาท)	2564 (บาท)	2565 (บาท)			
13	ติดตั้งไฟฟ้าสาธารณะ หมู่ที่ 5	เพื่อให้ประชาชนมีไฟฟ้าส่องสว่างรายทางและลดอุบัติเหตุบนท้องถนน	ติดตั้งโคมไฟถนนจำนวน 25 ชุดไฟโด้สวิตซ์ 2 ชุด	167,000	150,000	120,000	100,000	100,000	มีไฟฟ้ารายทางส่องสว่างได้มาตรฐาน	ประชาชนมีไฟฟ้าส่องสว่างรายทาง	อบต.ท่าฉนวน
14	ย้ายเสาไฟฟ้าจากริมแม่น้ำยม ออกมาบริเวณริมถนน จากบ้านนายเชียร เกิดเทศ ถึงบ้านนายประสูติ ตำบล หมู่ที่ 6	เพื่อให้ประชาชนมีความปลอดภัยในการใช้ไฟฟ้าและมีไฟฟ้าใช้ทุกครัวเรือน	ระยะทาง 400 เมตร จำนวน 20 ครัวเรือน	280,000	280,000	280,000	280,000	280,000	1 แห่ง	ประชาชนมีไฟฟ้าใช้อย่างสะดวกปลอดภัย	กองช่าง
15	ติดตั้งไฟฟ้าสาธารณะ หมู่ที่ 6	เพื่อให้ประชาชนมีไฟฟ้าส่องสว่างรายทางและลดอุบัติเหตุบนท้องถนน	ติดตั้งโคมไฟถนนจำนวน 14ชุด (บ้านนางสีพ-บ้านนายชาติและจุดบ้านนางบุญรอด-บ้านนางสายหยุด)ไฟโด้สวิตซ์ 2 ชุด	84,500	75,000	60,000	50,000	100,000	มีไฟฟ้ารายทางส่องสว่างได้มาตรฐาน	ประชาชนมีไฟฟ้าส่องสว่างรายทาง	อบต.ท่าฉนวน
16	ติดตั้งไฟสัญญาณจราจร (ไฟเตือน) พร้อมกระจกโค้งทางสามแยกเข้าบ้าน นายสมชาย อินจันทร์ หมู่ที่ 6	เพื่อให้ประชาชนได้มีสัญญาณไฟทางเลี้ยวทางโค้ง	จำนวน 1 จุด	-	50,000	50,000	50,000	50,000	มีสัญญาณไฟเตือนเพื่อลดอุบัติเหตุ	ประชาชนมีความปลอดภัยในการขับขี่ยานพาหนะ	กองช่าง

ที่	โครงการ	วัตถุประสงค์	เป้าหมาย (ผลผลิตของโครงการ)	งบประมาณและที่ผ่านมา					ตัวชี้วัด (KPI)	ผลที่คาดว่าจะ ได้รับ	หน่วยงาน รับผิดชอบหลัก
				2561 (บาท)	2562 (บาท)	2563 (บาท)	2564 (บาท)	2565 (บาท)			
17	ติดตั้งไฟฟ้าสาธารณะ หมู่ที่ 7	เพื่อให้ประชาชนมีไฟฟ้าส่องสว่างรายทางและลดอุบัติเหตุบนท้องถนน	ติดตั้งโคมไฟถนนจำนวน 25 ชุด (ซ. 2 และภายในหมู่บ้าน) โฟโต้สวิตช์ 2 ชุด	152,000	135,000	115,000	100,000	100,000	มีไฟฟ้ารายทางส่องสว่างได้มาตรฐาน	ประชาชนมีไฟฟ้าส่องสว่างรายทาง	อบต.ท่าฉนวน
18	ติดตั้งไฟฟ้าสาธารณะ หมู่ที่ 8	เพื่อให้ประชาชนมีไฟฟ้าส่องสว่างรายทางและลดอุบัติเหตุบนท้องถนน	ติดตั้งโคมไฟถนนจำนวน 21 ชุด (ถนนลาดยางกลางหมู่บ้าน) โฟโต้สวิตช์ 3 ชุด	128,000	115,000	100,000	90,000	100,000	มีไฟฟ้ารายทางส่องสว่างได้มาตรฐาน	ประชาชนมีไฟฟ้าส่องสว่างรายทาง	อบต.ท่าฉนวน
19	ติดตั้งไฟฟ้าสาธารณะ หมู่ที่ 9	เพื่อให้ประชาชนมีไฟฟ้าส่องสว่างรายทางและลดอุบัติเหตุบนท้องถนน	ติดตั้งโคมไฟถนนจำนวน 27 ชุด (บ้านผู้ใหญ่-คลองยาง) โฟโต้สวิตช์ 3 ชุด	140,500	120,000	100,000	85,000	100,000	มีไฟฟ้ารายทางส่องสว่างได้มาตรฐาน	ประชาชนมีไฟฟ้าส่องสว่างรายทาง	อบต.ท่าฉนวน
20	ติดตั้งไฟฟ้าสาธารณะ หมู่ที่ 10	เพื่อให้ประชาชนมีไฟฟ้าส่องสว่างรายทางและลดอุบัติเหตุบนท้องถนน	ติดตั้งโคมไฟถนนจำนวน 15 ชุด โฟโต้สวิตช์ 2 ชุด	124,000	110,000	100,000	80,000	100,000	มีไฟฟ้ารายทางส่องสว่างได้มาตรฐาน	ประชาชนมีไฟฟ้าส่องสว่างรายทาง	อบต.ท่าฉนวน

ที่	โครงการ	วัตถุประสงค์	เป้าหมาย (ผลผลิตของโครงการ)	งบประมาณและที่ผ่านมา					ตัวชี้วัด (KPI)	ผลที่คาดว่าจะ ได้รับ	หน่วยงาน รับผิดชอบหลัก
				2561 (บาท)	2562 (บาท)	2563 (บาท)	2564 (บาท)	2565 (บาท)			
21	ติดตั้งไฟฟ้าสาธารณะ หมู่ที่ 11	เพื่อให้ประชาชนมีไฟฟ้าส่องสว่างรายทางและลดอุบัติเหตุบนท้องถนน	ติดตั้งคอมไฟถนนจำนวน 19 ชุด โฟโตนิกส์ 3 ชุด (ปากซอยทางเข้าเสือกินหมู)	131,800	120,000	110,000	100,000	100,000	มีไฟฟ้ารายทางส่องสว่างได้มาตรฐาน	ประชาชนมีไฟฟ้าส่องสว่างรายทาง	อบต.ท่าฉนวน
22	ติดตั้งไฟฟ้าสาธารณะ หมู่ที่ 12	เพื่อให้ประชาชนมีไฟฟ้าส่องสว่างรายทางและลดอุบัติเหตุบนท้องถนน	ติดตั้งคอมไฟถนนจำนวน 23 ชุด (ภายในหมู่บ้าน) โฟโตนิกส์ 3 ชุด	140,500	120,000	100,000	80,000	100,000	มีไฟฟ้ารายทางส่องสว่างได้มาตรฐาน	ประชาชนมีไฟฟ้าส่องสว่างรายทาง	อบต.ท่าฉนวน
23	ติดตั้งไฟรายทางพื้นที่ตำบลท่าฉนวน	เพื่อให้มีไฟฟ้าส่องสว่าง ลดอุบัติเหตุและอาชญากรรมในชุมชน	ติดตั้งไฟรายทางจำนวน 12 หมู่ หมู่ละ 20 จุด	-	950,000	950,000	950,000	950,000	มีไฟรายทางส่องสว่างเวลากลางคืน	ลดอุบัติเหตุบนท้องถนนในพื้นที่	กองช่าง
24	ติดตั้งหม้อแปลงไฟฟ้า	เพื่อให้ที่ทำการ อบต.ท่าฉนวนมีกระแสไฟฟ้าเพียงพอ/มีความปลอดภัยต่อการปฏิบัติงานตามภารกิจบริการประชาชน	หม้อแปลงไฟฟ้าขนาด 160 KVA	-	500,000	500,000	500,000	500,000	มีหม้อแปลงไฟฟ้าขนาด 160 KVA จำนวน 1 จุดมีกระแสไฟฟ้าเพียงพอโดยวัดผลจากการประเมิน	มีกระแสไฟฟ้าเพียงพอต่อการปฏิบัติงาน/มีความปลอดภัย	กองช่าง

ที่	โครงการ	วัตถุประสงค์	เป้าหมาย (ผลผลิตของโครงการ)	งบประมาณและที่ผ่านมา					ตัวชี้วัด (KPI)	ผลที่คาดว่าจะ ได้รับ	หน่วยงาน รับผิดชอบหลัก
				2561 (บาท)	2562 (บาท)	2563 (บาท)	2564 (บาท)	2565 (บาท)			
25	อุดหนุนการไฟฟ้าส่วนภูมิภาค อำเภอกงไกรลาศ ขยายเขต ไฟฟ้าสาธารณะ(ไฟกริ่ง) ภายใน ตำบลท่าฉนวน	เพื่อให้ประชาชนมี ไฟฟ้าใช้ส่องสว่าง รายทางและลด อุบัติเหตุทางถนน	อุดหนุนการไฟฟ้า ส่วนภูมิภาคอำเภอ กงไกรลาศ 12 หมู่บ้าน 280 จุด	2,800,000	2,800,000	-	-	-	มีไฟฟ้าริมทาง ทั้ง 12 หมู่บ้าน	ประชาชนมีไฟฟ้า ใช้ ส่องสว่างรายทาง	อบต.ท่าฉนวน
26	ซ่อมบำรุงไฟฟ้าสาธารณะ/ไฟ รายทาง (ไฟกริ่ง) ภายในตำบล ท่าฉนวน	เพื่อให้ประชาชนมี ไฟฟ้าใช้ส่องสว่าง รายทางและลด อุบัติเหตุทางถนน	ซ่อมบำรุงไฟ ฟ้าสาธารณะ/ ไฟรายทาง (ไฟ กริ่ง) ในพื้นที่ ตำบลท่าฉนวน	-	-	800,000	800,000	800,000	มีไฟฟ้าส่อง สว่างรายทาง ทั้ง 12 หมู่บ้าน	ประชาชนมีไฟฟ้า ใช้ ส่องสว่างรายทาง	อบต.ท่าฉนวน
27	อุดหนุนการไฟฟ้าส่วนภูมิภาค อำเภอกงไกรลาศ ขยายเขต ไฟฟ้า แรงต่ำ ภายในตำบลท่า ฉนวน	เพื่ออุดหนุน งบประมาณใน ขยาย เขตไฟฟ้า	อุดหนุนการไฟฟ้า ส่วนภูมิภาค อำเภอกงไกรลาศ	250,000	250,000	250,000	250,000	250,000	การขยายเขต ไฟฟ้าเป็นไป อย่างมี มาตรฐาน	ประชาชนมี ไฟฟ้าใช้อย่างทั่วถึง	อบต.ท่าฉนวน
28	อุดหนุนการไฟฟ้าส่วนภูมิภาค อำเภอ กงไกรลาศ ขยายเขต ไฟฟ้า แรงสูง	เพื่ออุดหนุน งบประมาณใน ขยาย เขตไฟฟ้า	อุดหนุนการไฟฟ้า ส่วนภูมิภาค อำเภอกงไกรลาศ	300,000	300,000	300,000	300,000	300,000	การขยายเขต ไฟฟ้าเป็นไป อย่างมี มาตรฐาน	ประชาชนมี ไฟฟ้าใช้อย่างทั่วถึง	อบต.ท่าฉนวน
รวมทั้งสิ้น 28 โครงการ				5,675,300	7,020,000	5,405,000	5,220,000	5,365,000			

รายละเอียดโครงการพัฒนา
แผนพัฒนาท้องถิ่น (พ.ศ. 2561 - 2565)
สำหรับ องค์กรปกครองส่วนท้องถิ่นดำเนินการ
องค์การบริหารส่วนตำบลท่าฉนวน

ก. ยุทธศาสตร์จังหวัดที่ 5. เสริมสร้างความมั่นคง ปลอดภัยในชีวิตทรัพย์สิน และขยายความร่วมมือความสัมพันธ์กับต่างประเทศ

ข. ยุทธศาสตร์การพัฒนาขององค์กรปกครองส่วนท้องถิ่นในเขตจังหวัด 1. ส่งเสริมและพัฒนาโครงสร้างพื้นฐาน

ยุทธศาสตร์การพัฒนาของ อบต.ท่าฉนวนที่ 1 การพัฒนาด้านโครงสร้างพื้นฐาน

แนวทางการพัฒนาที่ 4 : ขยายเขตไฟฟ้าส่วนภูมิภาค

แผนงานเคหะและชุมชน

ที่	โครงการ	วัตถุประสงค์	เป้าหมาย (ผลผลิตของโครงการ)	งบประมาณและที่ผ่านมา					ตัวชี้วัด (KPI)	ผลที่คาดว่าจะ ได้รับ	หน่วยงาน รับผิดชอบหลัก
				2561 (บาท)	2562 (บาท)	2563 (บาท)	2564 (บาท)	2565 (บาท)			
1	ขยายเขตไฟฟ้าแรงต่ำชอยบ้าน นายสมจิตร ครุฑวิเศษ ถึงบ้าน นายดาวรุ่งทองแพ หมู่ที่ 2	เพื่อให้ประชาชนมี ไฟฟ้าใช้ครบทุก ครัวเรือน	ขยายเขตไฟฟ้า ระยะทาง 450 เมตร จำนวน 9 ครัวเรือน	-	-	75,000	75,000	75,000	ประชาชน กลุ่มเป้าหมายมี ไฟฟ้าใช้ร้อยละ 100	ประชาชนมีไฟฟ้า ใช้ครบทุกครัวเรือน	กองช่าง
2	ขยายเขตไฟฟ้าแรงสูงสายเข้า วัดหนองบัว หมู่ที่ 2	เพื่อให้ประชาชนมี ไฟฟ้าใช้ครบทุก ครัวเรือน	ระยะทางยาว 1,000 เมตร จำนวน 25 ครัวเรือน	-	-	150,000	150,000	150,000	ประชาชน กลุ่มเป้าหมายมี ไฟฟ้าใช้ร้อยละ 100	ประชาชนมีไฟฟ้า ใช้ครบทุกครัวเรือน	กองช่าง

ที่	โครงการ	วัตถุประสงค์	เป้าหมาย (ผลผลิตของโครงการ)	งบประมาณและที่ผ่านมา					ตัวชี้วัด (KPI)	ผลที่คาดว่าจะ ได้รับ	หน่วยงาน รับผิดชอบหลัก
				2561 (บาท)	2562 (บาท)	2563 (บาท)	2564 (บาท)	2565 (บาท)			
3	ขยายเขตไฟฟ้าแรงต่ำชอย หมู่ที่ 3	เพื่อให้ประชาชนมีไฟฟ้าใช้ครบทุกครัวเรือน	ขยายเขตเสาไฟฟ้าระยะทาง 800 เมตร จำนวน 8 ครัวเรือน	-	300,000	300,000	300,000	300,000	ประชาชนกลุ่มเป้าหมายมีไฟฟ้าใช้ร้อยละ 100	ประชาชนมีไฟฟ้าใช้ครบทุกครัวเรือน	กองช่าง
4	ขยายเขตไฟฟ้าแรงสูง จาก 2 เฟส เป็น 3 เฟส บริเวณหลังโรงเรียนบ้านน้ำเรือง หมู่ที่ 5	เพื่อให้ประชาชนมีความปลอดภัยในการใช้ไฟฟ้าและมีไฟฟ้าใช้ทุกครัวเรือน	ขยายเขตไฟฟ้าแรงสูง จาก 2 เป็น 3 เฟส	50,000	50,000	50,000	50,000	50,000	ประชาชนกลุ่มเป้าหมายมีไฟฟ้าใช้ร้อยละ 100	ประชาชนมีความปลอดภัยในการใช้ไฟฟ้าและมีไฟฟ้าใช้ทุกครัวเรือน	กองช่าง
5	ขยายเขตไฟฟ้าชอยบ้านนางประสม หมู่ที่ 5	เพื่อให้ประชาชนมีความปลอดภัยในการใช้ไฟฟ้าและมีไฟฟ้าใช้ทุกครัวเรือน	ขยายเขตไฟฟ้าระยะทาง 350 เมตร	-	65,000	65,000	65,000	65,000	ประชาชนกลุ่มเป้าหมายมีไฟฟ้าใช้ร้อยละ 100	ประชาชนมีความปลอดภัยในการใช้ไฟฟ้าและมีไฟฟ้าใช้ทุกครัวเรือน	กองช่าง
6	ขยายเขตไฟฟ้าแรงต่ำชอยนางเรียนถึงบ้านนางพิกุล ชัยยืนยง หมู่ที่ 5	เพื่อให้ประชาชนมีความปลอดภัยในการใช้ไฟฟ้าและมีไฟฟ้าใช้ทุกครัวเรือน	ขยายเขตเสาไฟฟ้าระยะทาง 500 เมตร	-	250,000	250,000	250,000	250,000	ประชาชนกลุ่มเป้าหมายมีไฟฟ้าใช้ร้อยละ 100	ประชาชนมีความปลอดภัยในการใช้ไฟฟ้าและมีไฟฟ้าใช้ทุกครัวเรือน	กองช่าง
7	ขยายเขตไฟฟ้าชอยบ้านสาวคาน หมู่ที่ 5	เพื่อให้ประชาชนมีความปลอดภัยในการใช้ไฟฟ้าและมีไฟฟ้าใช้ทุกครัวเรือน	ขยายเขตเสาไฟฟ้าระยะทาง 500 เมตร	-	250,000	250,000	250,000	250,000	ประชาชนกลุ่มเป้าหมายมีไฟฟ้าใช้ร้อยละ 100	ประชาชนมีความปลอดภัยในการใช้ไฟฟ้าและมีไฟฟ้าใช้ทุกครัวเรือน	กองช่าง

ที่	โครงการ	วัตถุประสงค์	เป้าหมาย (ผลผลิตของโครงการ)	งบประมาณและที่ผ่านมา					ตัวชี้วัด (KPI)	ผลที่คาดว่าจะ ได้รับ	หน่วยงาน รับผิดชอบหลัก
				2561 (บาท)	2562 (บาท)	2563 (บาท)	2564 (บาท)	2565 (บาท)			
8	ขยายเขตไฟฟ้าแรงต่ำจากบ้าน นายประกอบ เมืองคล้ายถึงสาม แยกเขาโค้ง หมู่ที่ 6	เพื่อให้ประชาชนมี ไฟฟ้าใช้ครบทุก ครัวเรือน	ระยะทางยาว 100 เมตรจำนวน 5 ครัวเรือน			130,000	130,000	130,000	มีไฟฟ้าใช้ทุก ครัวเรือน	ประชาชนมีไฟฟ้า ใช้ทุกครัวเรือน	กองช่าง
9	ขยายเขตไฟฟ้า ย้ายเสาไฟฟ้า จากบ้านนายตุ่น ถึงบ้าน นายพลอย หมู่ที่ 7	เพื่อให้ประชาชนมี ความปลอดภัยในการ ใช้ไฟฟ้าและมีไฟฟ้า ใช้ทุกครัวเรือน	ขยายเขตไฟฟ้า ระยะทาง 1,000 เมตร	60,000	60,000	60,000	60,000	60,000	ประชาชน กลุ่มเป้าหมายมี ไฟฟ้าใช้ร้อยละ 100	ประชาชนมีความ ปลอดภัยในการใช้ ไฟฟ้าและมีไฟฟ้า ใช้ทุกครัวเรือน	กองช่าง
10	ขยายเขตไฟฟ้าสายทาบอ้ายทอง หมู่ที่ 9	เพื่อให้ประชาชนมี ความปลอดภัยในการ ใช้ไฟฟ้าและมีไฟฟ้า ใช้ทุกครัวเรือน	ขยายเขตไฟฟ้า ระยะทาง 1,000 เมตร จำนวน 25 ครัวเรือน	350,000	350,000	350,000	350,000	350,000	ประชาชน กลุ่มเป้าหมายมี ไฟฟ้าใช้ร้อยละ 100	ประชาชนมีความ ปลอดภัยในการใช้ ไฟฟ้าและมีไฟฟ้า ใช้ทุกครัวเรือน	กองช่าง
11	ขยายเขตไฟฟ้าจากสามแยก ตลาดนัดถึงบ้านนายอ่อน ศรี คล้าย หมู่ที่ 11	เพื่อให้ประชาชนมี ความปลอดภัยในการ ใช้ไฟฟ้าและมีไฟฟ้า ใช้ทุกครัวเรือน	ขยายเขตไฟฟ้า ระยะทาง 500 เมตร จำนวน 15 ครัวเรือน	250,000	250,000	250,000	250,000	250,000	ประชาชน กลุ่มเป้าหมายมี ไฟฟ้าใช้ร้อยละ 100	ประชาชนมีความ ปลอดภัยในการใช้ ไฟฟ้าและมีไฟฟ้า ใช้ทุกครัวเรือน	กองช่าง
12	ขยายเขตไฟฟ้า ซอย 1 หมู่ 11	เพื่อให้ประชาชนมี ความปลอดภัยในการ ใช้ไฟฟ้าและมีไฟฟ้า ใช้ทุกครัวเรือน	ขยายเขตไฟฟ้า ยาว 500 เมตร 5 หลังคาเรือน	180,000	180,000	180,000	180,000	180,000	ประชาชน กลุ่มเป้าหมายมี ไฟฟ้าใช้ร้อยละ 100	ประชาชนมีความ ปลอดภัยในการใช้ ไฟฟ้าและมีไฟฟ้า ใช้ทุกครัวเรือน	กองช่าง

ที่	โครงการ	วัตถุประสงค์	เป้าหมาย (ผลผลิตของโครงการ)	งบประมาณและที่ผ่านมา					ตัวชี้วัด (KPI)	ผลที่คาดว่าจะ ได้รับ	หน่วยงาน รับผิดชอบหลัก
				2561 (บาท)	2562 (บาท)	2563 (บาท)	2564 (บาท)	2565 (บาท)			
13	ขยายเขตไฟฟ้าแรงต่ำ ซอย ไพรินทร์ สวนใจดี หมู่ ที่ 12	เพื่อให้ประชาชนมี ความปลอดภัยในการ ใช้ไฟฟ้าและมีไฟฟ้า ใช้ทุกครัวเรือน	ขยายเขตไฟฟ้า ยาว 400 เมตร 10 หลังคาเรือน	180,000	180,000	180,000	180,000	180,000	ประชาชน กลุ่มเป้าหมายมี ไฟฟ้าใช้ร้อยละ 100	ประชาชนมีความ ปลอดภัยในการใช้ ไฟฟ้าและมีไฟฟ้า ใช้ทุกครัวเรือน	กองช่าง
รวมทั้งสิ้น 13 โครงการ				1,070,000	1,935,000	2,290,000	2,290,000	2,290,000			

รายละเอียดโครงการพัฒนา
แผนพัฒนาท้องถิ่น (พ.ศ. 2561 - 2565)
สำหรับ องค์กรปกครองส่วนท้องถิ่นดำเนินการ
องค์การบริหารส่วนตำบลท่าฉนวน

ก. ยุทธศาสตร์จังหวัดที่ 4. พัฒนาระบบการบริหารจัดการน้ำ การฟื้นฟูทรัพยากรธรรมชาติและสิ่งแวดล้อม

ข. ยุทธศาสตร์การพัฒนาขององค์กรปกครองส่วนท้องถิ่นในเขตจังหวัด 1. ส่งเสริมและพัฒนาโครงสร้างพื้นฐาน

ยุทธศาสตร์การพัฒนาของ อบต.ท่าฉนวนที่ 2 การพัฒนาการบริหารจัดการทรัพยากรน้ำ

แนวทางการพัฒนาที่ 1 : การแก้ไขปัญหาน้ำท่วมในพื้นที่

แผนงานเคหะและชุมชน

ที่	โครงการ	วัตถุประสงค์	เป้าหมาย (ผลผลิตของโครงการ)	งบประมาณและที่ผ่านมา					ตัวชี้วัด (KPI)	ผลที่คาดว่าจะ ได้รับ	หน่วยงาน รับผิดชอบหลัก
				2561 (บาท)	2562 (บาท)	2563 (บาท)	2564 (บาท)	2565 (บาท)			
1	ขุดลอกคันแม่น้ำยมจากนา นายเขาวัดถึงนายอุปถัมภ์ คล้ายแท้ หมู่ที่ 1	เพื่อขยายทางไหล ของน้ำให้สะดวกและ ระบายได้รวดเร็ว	ขุดลอกคันแม่น้ำ ยม ระยะทาง 700 เมตร	250,000	250,000	250,000	250,000	250,000	มีการขุดลอก คันแม่น้ำยม 1 แห่ง	สามารถระบายน้ำ ไม่ให้ไหลเข้าท่วม พื้นที่นาและชุมชน ใกล้เคียง	กองช่าง
2	ก่อสร้างรางระบายน้ำจากบ้าน นางสมใจถึงบ้านนา หมู่ที่ 1	เพื่อแก้ไขปัญหาน้ำ ท่วมในพื้นที่ถนนและ ชุมชน	ก่อสร้างรางระบาย น้ำระยะทาง 1,000 เมตร	200,000	200,000	200,000	200,000	200,000	มีรางระบายน้ำ 1 แห่ง	สามารถระบายน้ำ ไม่ให้ท่วมขังพื้นที่ และเส้นทางสัญจร	กองช่าง
3	ก่อสร้างรางระบายน้ำจากบ้าน ช่างนุถึงบ้านนายสิริ ภู่อ่า หมู่ที่ 1	เพื่อแก้ไขปัญหาน้ำ ท่วมในพื้นที่ถนนและ ชุมชน	ก่อสร้างรางระบาย ระยะทางยาว 100 เมตร	-	170,000	170,000	170,000	170,000	มีรางระบายน้ำ 1 แห่ง	สามารถระบายน้ำ ไม่ให้ท่วมขังพื้นที่ และเส้นทางสัญจร	กองช่าง

ที่	โครงการ	วัตถุประสงค์	เป้าหมาย (ผลผลิตของโครงการ)	งบประมาณและที่ผ่านมา					ตัวชี้วัด (KPI)	ผลที่คาดว่าจะ ได้รับ	หน่วยงาน รับผิดชอบหลัก
				2561 (บาท)	2562 (บาท)	2563 (บาท)	2564 (บาท)	2565 (บาท)			
4	ก่อสร้างรางระบายน้ำคอนกรีตเสริมเหล็กขอยวงเดือนจากบ้านนายง ถึงนา อบต.สมชาย หมู่ที่ 3	เพื่อแก้ไขปัญหาน้ำท่วมในพื้นที่ถนนและชุมชน	ก่อสร้างรางระบาย กว้าง 3 เมตร ยาว 150 เมตร	150,000	150,000	150,000	150,000	150,000	มีรางระบายน้ำ 1 แห่ง	สามารถระบายน้ำ ไม่ให้ท่วมขังพื้นที่ และเส้นทางสัญจร	กองช่าง
5	ก่อสร้างรางระบายน้ำคอนกรีตเสริมเหล็กจากบ้านนายสิน กา บัวถึง นางอัมพร บุญปิ่น หมู่ที่ 3	เพื่อแก้ไขปัญหาน้ำท่วมในพื้นที่ถนนและชุมชน	ก่อสร้างรางระบาย กว้าง 5 เมตร ยาว 150 เมตร	150,000	150,000	150,000	-	-	มีรางระบายน้ำ 1 แห่ง	สามารถระบายน้ำ ไม่ให้ท่วมขังพื้นที่ และเส้นทางสัญจร	กองช่าง
6	ก่อสร้างรางระบายน้ำจากโรงเรียนวัดทางตลาดถึงบ้านหมอชา หมู่ที่ 3	เพื่อแก้ไขปัญหาน้ำท่วมในพื้นที่ถนนและชุมชน	ก่อสร้างรางระบาย ระยะทาง 600 เมตร	300,000	300,000	300,000	300,000	300,000	มีรางระบายน้ำ 1 แห่ง	สามารถระบายน้ำ ไม่ให้ท่วมขังพื้นที่ และเส้นทางสัญจร	กองช่าง
7	ก่อสร้างรางระบายน้ำข้างที่ 2 บ้านนายหน้อยหมู่ที่ 3	เพื่อแก้ไขปัญหาน้ำท่วมในพื้นที่ถนนและชุมชน	ก่อสร้างรางระบาย ระยะทาง 60 เมตร กว้าง 0.3 เมตร ลึก 0.5 เมตร	130,000	-	-	-	-	มีรางระบายน้ำ 1 แห่ง	สามารถระบายน้ำ ไม่ให้ท่วมขังพื้นที่ และเส้นทางสัญจร	กองช่าง
8	ขุดลอกรางระบายน้ำ หมู่ที่ 3	เพื่อแก้ไขปัญหาน้ำท่วมในพื้นที่ถนนและชุมชน	รางระบาย น้ำระยะทาง 1,000 เมตร กว้าง 0.3 เมตร ลึก 0.5 เมตร	34,900	-	-	-	-	มีรางระบายน้ำ 1 แห่ง	การระบายน้ำในพื้นที่มี ประสิทธิภาพ	กองช่าง

ที่	โครงการ	วัตถุประสงค์	เป้าหมาย (ผลผลิตของโครงการ)	งบประมาณและที่ผ่านมา					ตัวชี้วัด (KPI)	ผลที่คาดว่าจะ ได้รับ	หน่วยงาน รับผิดชอบหลัก
				2561 (บาท)	2562 (บาท)	2563 (บาท)	2564 (บาท)	2565 (บาท)			
9	ก่อสร้างรางระบายน้ำจากบ้าน นายทาน หมีเทศ ถึงบ้านนายไก่อ ทับแฝง หมู่ที่ 3	เพื่อแก้ไขปัญหา ท่วมในพื้นที่ถนนและ ชุมชน	รางระบายน้ำ ระยะทางยาว 500 เมตรพร้อมวาง ท่อข้ามถนนจุด หน้าบ้านนายทาน	-	800,000	800,000	800,000	800,000	มีรางระบายน้ำ 1 แห่ง	การระบายน้ำใน พื้นที่มี ประสิทธิภาพ	กองช่าง
10	ก่อสร้างรางระบายน้ำคอนกรีต เสริมเหล็กจากบ้าน นางห่มวย ถึงสถานีตำรวจภูธรท่าฉนวน หมู่ที่ 5	เพื่อแก้ไขปัญหา ท่วมในพื้นที่ถนนและ ชุมชน	รางระบายน้ำ ระยะทาง 2,500 เมตร	2,500,000	2,500,000	2,500,000	2,500,000	2,500,000	มีรางระบายน้ำ 1 แห่ง	สามารถระบายน้ำ ไม่ให้เกิดท่วมขังพื้นที่ และเส้นทางสัญจร	กองช่าง
11	ถมดินคันคลองสายตลิ่งชันพร้อม ลงหินป้องกันตลิ่งพังบริเวณ ประตูน้ำ หมู่ที่ 6	เพื่อให้การป้องกัน ตลิ่งพัง	ถมดินคันคลอง ระยะโดยประมาณ กว้าง 10 เมตร ยาว 30 เมตร			280,000	280,000	280,000	มีการป้องกัน ตลิ่งพัง ไม่ กระทบต่อชีวิต ทรัพย์สิน และพื้นที่ ทางการเกษตร	สามารถป้องกัน การพังของตลิ่ง ตลอดจนอุทกภัย ที่อาจเกิดขึ้นได้	กองช่าง
12	ก่อสร้างรางระบายน้ำกลาง หมู่บ้านหมู่ที่ 8 ถึงวัดทางตลาด	เพื่อแก้ไขปัญหา ท่วมในพื้นที่ถนนและ ชุมชน	รางระบายน้ำ ระยะทาง 1,500 เมตร กว้าง 2 เมตร	250,000	250,000	250,000	250,000	250,000	มีรางระบายน้ำ 1 แห่ง	สามารถระบายน้ำ ไม่ให้เกิดท่วมขังพื้นที่ และเส้นทางสัญจร	กองช่าง

ที่	โครงการ	วัตถุประสงค์	เป้าหมาย (ผลผลิตของโครงการ)	งบประมาณและที่ผ่านมา					ตัวชี้วัด (KPI)	ผลที่คาดว่าจะ ได้รับ	หน่วยงาน รับผิดชอบหลัก
				2561 (บาท)	2562 (บาท)	2563 (บาท)	2564 (บาท)	2565 (บาท)			
13	ลอกวางระบายน้ำ หมู่ที่ 8	เพื่อแก้ไขปัญหาน้ำท่วมในพื้นที่ถนนและชุมชน	วางระบายน้ำ ระยะทาง 1,000	93,600	-	-	-	-	มีวางระบายน้ำ 1 แห่ง	สามารถระบายน้ำ ไม่ให้ท่วมขังพื้นที่ และเส้นทางสัญจร	กองช่าง
14	ก่อสร้างวางระบายน้ำคอนกรีตเสริมเหล็ก ฝั่งตะวันออกจากบ้านนายจำปา หมู่ที่ 8 ถึงสามแยก หมู่ 3	เพื่อแก้ไขปัญหาน้ำท่วมในพื้นที่ถนนและชุมชน	วางระบายน้ำ ระยะทาง 800 เมตร	-	250,000	250,000	250,000	250,000	มีวางระบายน้ำ 1 แห่ง	สามารถระบายน้ำ ไม่ให้ท่วมขังพื้นที่ และเส้นทางสัญจร	กองช่าง
15	ก่อสร้างวางระบายน้ำในหมู่บ้าน หมู่ที่ 9	เพื่อแก้ไขปัญหาน้ำท่วมในพื้นที่ถนนและชุมชน	วางระบายน้ำ กว้าง 0.50 เซนติเมตร ยาว 2,000 เมตร 2 ฝั่ง	-	-	2,000,000	2,000,000	-	มีวางระบายน้ำ 1 แห่ง	สามารถระบายน้ำ ไม่ให้ท่วมขังพื้นที่ และเส้นทางสัญจร	กองช่าง
16	ก่อสร้างวางระบายน้ำฝั่งตะวันตกจากบ้านนายสะอาดถึงบ้านนายสมชาย หมู่ที่ 10	เพื่อแก้ไขปัญหาน้ำท่วมในพื้นที่ถนนและชุมชน	วางระบายน้ำ ระยะทาง 300 เมตร พร้อมวางท่อพีวีซี ขนาด 12 นิ้ว จำนวน 2 ท่อน จุดสามแยกคอนกรีตต่อลาดยาง	350,000	350,000	350,000	350,000	350,000	มีวางระบายน้ำ ได้มาตรฐาน 1 แห่ง	สามารถระบายน้ำ ไม่ให้ท่วมขังพื้นที่ และเส้นทางสัญจร	กองช่าง
17	ก่อสร้างวางระบายน้ำจากบ้านนายเสนาะนุ้มันิมถึงบ้านนายบัญชา หมู่ที่ 10	เพื่อแก้ไขปัญหาน้ำท่วมในพื้นที่ถนนและชุมชน	วางระบายน้ำ ระยะทาง 1,000 เมตร	-	350,000	350,000	350,000	350,000	มีวางระบายน้ำ ได้มาตรฐาน 1 แห่ง	สามารถระบายน้ำ ไม่ให้ท่วมขังพื้นที่ และเส้นทางสัญจร	กองช่าง

ที่	โครงการ	วัตถุประสงค์	เป้าหมาย (ผลผลิตของโครงการ)	งบประมาณและที่ผ่านมา					ตัวชี้วัด (KPI)	ผลที่คาดว่าจะ ได้รับ	หน่วยงาน รับผิดชอบหลัก
				2561 (บาท)	2562 (บาท)	2563 (บาท)	2564 (บาท)	2565 (บาท)			
18	วางท่อพีวีซี ข้ามถนนสามแยก ลาดยาง หมู่ที่ 10	เพื่อแก้ไขปัญหาน้ำ ท่วมในพื้นที่ถนนและ ชุมชน	ท่อพีวีซี ขนาด 12 นิ้ว ยาว 8 เมตร จำนวน 2 ท่อน	-	-	5,000	5,000	5,000	มีท่อสำหรับ ระบายน้ำได้ มาตรฐาน 1 แห่ง	สามารถระบายน้ำ ไม่ให้เกิดน้ำขังพื้นที่ และเส้นทางสัญจร	กองช่าง
19	วางระบายน้ำจากหน้าโรงเรียน บ้านหนองบัว ถึงคลองยาง หมู่ที่ 11	เพื่อแก้ไขปัญหาน้ำ ท่วมในพื้นที่ถนนและ ชุมชน	วางระบายน้ำ ระยะทางยาว 950 เมตร	-	750,000	750,000	750,000	-	มีวางระบายน้ำ ได้มาตรฐาน 1 แห่ง	สามารถระบายน้ำ ไม่ให้เกิดน้ำขังพื้นที่ และเส้นทางสัญจร	กองช่าง
20	วางท่อระบายน้ำจุดบ้านนาง สมจิตร์ หมู่ที่ 12	เพื่อแก้ไขปัญหาน้ำ ท่วมในพื้นที่ทาง การเกษตร ถนน และ ชุมชน	ท่อระบายน้ำ ขนาด 1 ×1ม. จำนวน1 จุด	180,000	180,000	180,000	-	-	มีท่อระบายน้ำ ได้มาตรฐาน 1 แห่ง	สามารถระบายน้ำ ไม่ให้เกิดน้ำขังพื้นที่ และเส้นทางสัญจร	กองช่าง
21	วางท่อระบายน้ำซอยหลัง โรงพยาบาลส่งเสริมสุขภาพ ตำบลบ้านน้ำเรือง หมู่ที่ 12	เพื่อแก้ไขปัญหาน้ำ ท่วมในพื้นที่ถนนและ ชุมชน	ท่อ pvc ขนาด 6 นิ้ว พร้อมบ่อพักยาว 500 เมตร	230,000	230,000	230,000	-	-	มีท่อระบายน้ำ ได้มาตรฐาน 1 แห่ง	สามารถระบายน้ำ ไม่ให้เกิดน้ำขังพื้นที่ และเส้นทางสัญจร	กองช่าง
22	ก่อสร้างวางระบายน้ำถนนสาย สุโขทัย - บางระกำ (1293) ฝั่งหมู่ที่ 12	เพื่อแก้ไขปัญหาน้ำ ท่วมในพื้นที่ถนนและ ชุมชน	วางระบายน้ำ ระยะทาง 2,000 เมตร	-	-	-	680,000	680,000	มีวางระบายน้ำ ได้มาตรฐาน 1 แห่ง	สามารถระบายน้ำ ไม่ให้เกิดน้ำขังพื้นที่ และเส้นทางสัญจร	กองช่าง

ที่	โครงการ	วัตถุประสงค์	เป้าหมาย (ผลผลิตของโครงการ)	งบประมาณและที่ผ่านมา					ตัวชี้วัด (KPI)	ผลที่คาดว่าจะ ได้รับ	หน่วยงาน รับผิดชอบหลัก
				2561 (บาท)	2562 (บาท)	2563 (บาท)	2564 (บาท)	2565 (บาท)			
23	วางท่อระบายน้ำจุดบ้านนายแก้ว เผ่าคนชม - หนองน้ำเรื่อ หมู่ที่ 12	เพื่อแก้ไขปัญหา ท่วมในพื้นที่ถนนและ ชุมชน	ท่อระบายน้ำ ระยะทาง 200 เมตร	150,000	150,000	150,000	150,000	150,000	มีท่อระบายน้ำ ได้มาตรฐาน 1 แห่ง	สามารถระบายน้ำ ไม่ให้เกิดท่วมขังพื้นที่ และเส้นทางสัญจร	กองช่าง
24	ก่อสร้างรางระบายน้ำจากบ้าน นายอ้วนถึงคลองขนุน พร้อม วางท่อหลังโรงพยาบาลส่งเสริม สุขภาพตำบลบ้านน้ำเรื่อ หมู่ที่ 12	เพื่อป้องกันและ แก้ไขปัญหาท่วมขัง ในพื้นที่	รางระบายน้ำ ระยะทาง 210 เมตร	538,900	120,000	120,000	120,000	120,000	มีรางระบายน้ำ ได้มาตรฐาน 1 แห่ง	สามารถระบายน้ำ ไม่ให้เกิดท่วมขังพื้นที่ และเส้นทางสัญจร	กองช่าง
รวมทั้งสิ้น 24 โครงการ				5,507,400	7,150,000	9,435,000	9,555,000	6,805,000			

รายละเอียดโครงการพัฒนา
แผนพัฒนาท้องถิ่น (พ.ศ. 2561 - 2565)
สำหรับ องค์กรปกครองส่วนท้องถิ่นดำเนินการ
องค์การบริหารส่วนตำบลท่าฉนวน

- ก. ยุทธศาสตร์จังหวัดที่ 4. พัฒนาระบบการบริหารจัดการน้ำ การฟื้นฟูทรัพยากรธรรมชาติและสิ่งแวดล้อม
- ข. ยุทธศาสตร์การพัฒนาขององค์กรปกครองส่วนท้องถิ่นในเขตจังหวัด 1. ส่งเสริมและพัฒนาโครงสร้างพื้นฐาน
- ยุทธศาสตร์การพัฒนาของ อบต.ท่าฉนวนที่ 2 การพัฒนาด้านบริหารจัดการทรัพยากรน้ำ
- แนวทางการพัฒนาที่ 2 : การแก้ไขปัญหาขาดแคลนน้ำเพื่อการอุปโภค บริโภค และการเกษตรกรรม
- แผนงานเคหะและชุมชน

ที่	โครงการ	วัตถุประสงค์	เป้าหมาย (ผลผลิตของโครงการ)	งบประมาณและที่ผ่านมา					ตัวชี้วัด (KPI)	ผลที่คาดว่าจะ ได้รับ	หน่วยงาน รับผิดชอบหลัก
				2561 (บาท)	2562 (บาท)	2563 (บาท)	2564 (บาท)	2565 (บาท)			
1	ก่อสร้างคั่นนบก้นน้ำคลอง วังผลลาพร้อมวางท่อ หมู่ 1	เพื่อสำหรับกักเก็บน้ำ เพื่อการเกษตร	คั่นนบก้นน้ำ 1 แห่ง	300,000	300,000	300,000	300,000	-	มีคั่นนบก้นน้ำ และเป็น ประโยชน์ต่อ ชุมชน 1 แห่ง	ประชาชนมีน้ำใช้ ในการเกษตรอย่าง เพียงพอ	กองช่าง
2	ขุดลอกคลองไส้ไก่คลองกรดจาก นานายสีนวล เทียนนุช ถึงนาจำ ยงค์ หมู่ที่ 1	เพื่อส่งน้ำเข้าสู่พื้นที่ การเกษตร	คลองไส้ไก่ กว้าง 3 เมตร ยาว 120 เมตร	-	300,000	300,000	300,000	-	มีคลองไส้ไก่ 1 แห่ง	ประชาชนมีน้ำใช้ ในการเกษตรอย่าง เพียงพอ	กองช่าง

ที่	โครงการ	วัตถุประสงค์	เป้าหมาย (ผลผลิตของโครงการ)	งบประมาณและที่ผ่านมา					ตัวชี้วัด (KPI)	ผลที่คาดว่าจะ ได้รับ	หน่วยงาน รับผิดชอบหลัก
				2561 (บาท)	2562 (บาท)	2563 (บาท)	2564 (บาท)	2565 (บาท)			
3	ก่อสร้างตาดคอนกรีต แม่น้ำยม หลัง รพ.สต.บ้านท่าฉนวน หมู่ที่ 1	เพื่อสำหรับกักเก็บน้ำ และระบายน้ำเพื่อ การเกษตร	ก่อสร้างตาด คอนกรีต 1 แห่ง	-	-	300,000	300,000	300,000	ก่อสร้างตาด คอนกรีต แม่น้ำยม 1 แห่ง	ประชาชนมีน้ำใช้ ในการเกษตร เพียงพอ	กองช่าง
4	เปลี่ยนท่อเมนระบบประปา พร้อมระบบกรองน้ำประปา หมู่ 2	เพื่อให้มีน้ำสะอาดใน การอุปโภคบริโภค อย่างเพียงพอ	เปลี่ยนท่อระบบ น้ำประปา จำนวน 1 แห่ง	1,000,000	1,000,000	1,000,000	1,000,000	1,000,000	เปลี่ยนท่อระบบ น้ำประปา 1 แห่ง	ประชาชนมีน้ำ สะอาดเพื่อการ อุปโภคบริโภค	กองช่าง
5	ขุดลอกคลองไส้ไก่ทุ่งอีเปิดถึง คลองยาง หมู่ที่ 2	เพื่อส่งน้ำเข้าสู่พื้นที่ การเกษตร	คลองไส้ไก่ กว้าง 2 เมตร ยาว 350 เมตร	350,000	350,000	350,000	350,000	350,000	มีคลองไส้ไก่ 1 แห่ง	ประชาชนมีน้ำใช้ ในการเกษตร	กองช่าง
6	ขุดลอกคลองไส้ไก่จากทุ่งมะค่า ปมถึงไร่นายเฉลา จิตรพิณี หมู่ที่ 2	เพื่อส่งน้ำเข้าสู่พื้นที่ การเกษตร	คลองไส้ไก่ กว้าง 1.00 เมตรยาว 400 เมตร	-	400,000	400,000	400,000	400,000	มีคลองไส้ไก่ 1 แห่ง	ประชาชนมีน้ำใช้ ในการเกษตร	กองช่าง
7	ขุดลอกคลองแรมบจากหมู่ที่ 3 ถึง หมู่ที่ 8 พร้อมวางท่อ	เพื่อส่งน้ำเข้าสู่พื้นที่ การเกษตร	ขุดลอกคลอง กว้าง 5 เมตร ยาว 2,000 เมตร พร้อมวางท่อ	300,000	300,000	300,000	300,000	300,000	มีการขุดลอก คลอง 1 แห่ง	ประชาชนมีน้ำใช้ ในการเกษตร	กองช่าง

ที่	โครงการ	วัตถุประสงค์	เป้าหมาย (ผลผลิตของโครงการ)	งบประมาณและที่ผ่านมา					ตัวชี้วัด (KPI)	ผลที่คาดว่าจะ ได้รับ	หน่วยงาน รับผิดชอบหลัก
				2561 (บาท)	2562 (บาท)	2563 (บาท)	2564 (บาท)	2565 (บาท)			
8	ก่อสร้างคลองส่งน้ำคอนกรีตเสริมเหล็กจากคลองเขม้บถึงนาบนหมูที่ 3	เพื่อแก้ไขปัญหาน้ำท่วมและระบายน้ำให้เข้าถึงพื้นที่การเกษตร	คลองส่งน้ำ 1 จุด กว้าง 3 เมตร ยาว 1,500 เมตร	1,800,000	1,800,000	1,800,000	1,800,000	1,800,000	มีคลองส่งน้ำ 1 แห่ง	ประชาชนมีน้ำใช้ในการเกษตร	กองช่าง
9	ก่อสร้างประปาหมู่บ้านหมูที่ 3	เพื่อให้มีน้ำอุปโภคบริโภคทุกครัวเรือน	ประปาขนาดกลางจำนวน 1 แห่ง	-	850,000	850,000	850,000	850,000	มีประปาหมู่บ้านได้มาตรฐาน 1 แห่ง	มีระบบน้ำประปาสะอาดสำหรับอุปโภคและบริโภค	กองช่าง
10	เปลี่ยนท่อเมนประปา(เมนใหญ่) ภายในหมู่บ้าน หมูที่ 3	เพื่อให้ประชาชนมีท่อเมนประปาพร้อมใช้งานได้สะดวก	เปลี่ยนท่อเมนประปาระยะทางยาว 3,300 เมตร	-		900,000	900,000	900,000	มีท่อเมนประปาได้มาตรฐาน 1 แห่ง	ประชาชนมีระบบประปาที่ปลอดภัย	กองช่าง
11	ขุดลอกคลองหนองลาวตายถึงหนองลานม่วง หมูที่ 4	เพื่อให้การบริหารจัดการน้ำให้เกษตรกรมีน้ำใช้ในฤดูแล้ง	ขุดลอกคลอง กว้าง 20 เมตร ยาว 800 เมตร	-		350,000	350,000	350,000	มีการจัดการน้ำใช้เพื่อการเกษตร 1 แห่ง	ประชาชนมีน้ำใช้ในการเกษตร	กองช่าง
12	ก่อสร้างคลองส่งน้ำคอนกรีตจากบ้านนายสมนึก พุ่มพวงถึงบ้านนายไก่อ่ หับแพง หมูที่ 3	เพื่อให้การบริหารจัดการน้ำให้เกษตรกรมีน้ำใช้ในฤดูแล้ง	ก่อสร้างคลองส่งน้ำ กว้าง 2.00 เมตรยาว 800 เมตร ลึก 0.50 เมตร	-	250,000	250,000	250,000	250,000	มีสร้างคลองส่งน้ำ 1 แห่ง	มีคลองส่งน้ำเพื่อใช้ในการเกษตร โดยเฉพาะในช่วงฤดูแล้ง	กองช่าง

ที่	โครงการ	วัตถุประสงค์	เป้าหมาย (ผลผลิตของโครงการ)	งบประมาณและที่ผ่านมา					ตัวชี้วัด (KPI)	ผลที่คาดว่าจะ ได้รับ	หน่วยงาน รับผิดชอบหลัก
				2561 (บาท)	2562 (บาท)	2563 (บาท)	2564 (บาท)	2565 (บาท)			
13	ก่อสร้างคลองส่งน้ำคอนกรีต จากนางนาล้อม ยิมทิมถึงคลอง ส่งน้ำคอนกรีต หมู่ที่ 3	เพื่อแก้ไขน้ำใช้ใน การเกษตร	ก่อสร้างคลองส่ง น้ำ กว้าง 1.00 เมตร ยาว 100 เมตร ลึก 0.50 เมตร	-	25,000	25,000	25,000	25,000	มีสร้างคลอง ส่งน้ำ 1 แห่ง	มีคลองส่งน้ำใช้ใน การเกษตร	กองช่าง
14	ขุดลอกคลองสามขาจากบ้าน นายอ้น ถึงฝายถ้ำโตน หมู่ที่ 4	เพื่อป้องกันน้ำท่วม และใช้น้ำสำหรับ พื้นที่การเกษตร	ขุดลอกคลอง กว้าง 30 เมตร ยาว 2,000 เมตร	-	2,500,000	2,500,000	2,500,000	2,500,000	มีการขุดลอก คลอง 1 แห่ง	ประชาชนมีน้ำใช้ ในการเกษตรอย่าง เพียงพอ	กองช่าง
15	ขุดลอกหนองลาวตาย หมู่ที่ 4	เพื่อกักเก็บน้ำ สำหรับพื้นที่ การเกษตร	ขุดลอกคลอง จำนวน 2 ไร่	271,000	-	-	-	-	มีการขุดลอก คลอง 1 แห่ง	ประชาชนมีน้ำใช้ ในการเกษตรอย่าง เพียงพอ	กองช่าง
16	ขุดลอกหนองลานม่วง หมู่ที่ 4	เพื่อให้ประชาชนมีน้ำ ใช้ในการเกษตร	ขุดลอกคลอง กว้าง 150 เมตร ยาว 200 เมตร			350,000	350,000	350,000	มีการขุดลอก คลอง 1 แห่ง	ประชาชนมีน้ำใช้ ในการเกษตรอย่าง เพียงพอ	กองช่าง
17	ก่อสร้างทำนบกั้นน้ำบริเวณคัน คลองหนองปากบางจากท่อ ลอดเหลี่ยมถึงประตูน้ำ หมู่ที่ 4	เพื่อให้ประชาชนมีน้ำ ใช้ในการเกษตร และ สร้างความชุ่มชื้นใน พื้นที่	ทำนบกั้นน้ำ กว้าง 4.00 เมตร ยาว 250 เมตร สูง 2.50 เมตร	-	85,000	85,000	85,000	85,000	มีแหล่งกักเก็บ น้ำ สำหรับ การเกษตร 1 แห่ง	มีแหล่งกักเก็บน้ำ เพื่อการเกษตร แก้ไขปัญหาขาด แคลนน้ำ	กองช่าง

ที่	โครงการ	วัตถุประสงค์	เป้าหมาย (ผลผลิตของโครงการ)	งบประมาณและที่ผ่านมา					ตัวชี้วัด (KPI)	ผลที่คาดว่าจะ ได้รับ	หน่วยงาน รับผิดชอบหลัก
				2561 (บาท)	2562 (บาท)	2563 (บาท)	2564 (บาท)	2565 (บาท)			
18	ขุดลอกคลองลานม่วงจากบ้าน น.ส.คาน ทับใจดี - หนองลาน ม่วง หมู่ 5	เพื่อป้องกันน้ำท่วม และใช้น้ำสำหรับ พื้นที่การเกษตร	ขุดลอกคลอง กว้าง 10 เมตร ยาว 900 เมตร พร้อมวางท่อ 5 จุด ท่อขนาด 1 เมตร	1,000,000	1,000,000	1,000,000	1,000,000	1,000,000	มีการขุดลอก คลอง 1 แห่ง	ประชาชนมีน้ำใช้ ในการเกษตรอย่าง เพียงพอ	กองช่าง
19	ขุดลอกคลองน้ำเรื่องถึงบ้าน นายเลาซังยืนยง หมู่ที่ 5	เพื่อส่งน้ำเข้าสู่พื้นที่ การเกษตร	ขุดลอกคลอง กว้าง 10 เมตร ยาว 1,200 เมตร	-	-	250,000	250,000	250,000	มีการขุดลอก คลอง 1 แห่ง	ประชาชนมีน้ำใช้ ในการเกษตรอย่าง เพียงพอ	กองช่าง
20	ก่อสร้างระบบประปาหมู่บ้าน หมู่ที่ 5	เพื่อให้มีน้ำสะอาด อุปโภคบริโภคอย่าง เพียงพอ	ระบบประปา หมู่บ้าน ขนาดกลาง	-	-	1,800,000	1,800,000	-	มีระบบประปา หมู่บ้านได้ มาตรฐาน 1 แห่ง	ประชาชนมี น้ำประปาสะอาด สำหรับอุปโภค บริโภค	
21	ขุดลอกหนองบอน หมู่ที่ 5	เพื่อส่งน้ำเข้าสู่พื้นที่ การเกษตร	พื้นที่จำนวน 6 ไร่	-	-	300,000	300,000	300,000	มีน้ำใช้ใน การเกษตร 1 แห่ง	ประชาชนมีน้ำใช้ ในการเกษตรอย่าง เพียงพอ	กองช่าง
22	ขุดลอกคลองกรุงไกร หมู่ที่ 6	เพื่อส่งน้ำเข้าสู่พื้นที่ การเกษตร	ขุดลอกคลอง กว้าง 20 เมตร ยาว 3,000 เมตร	500,000	500,000	500,000	500,000	500,000	มีการขุดลอก คลอง 1 แห่ง	ประชาชนมีน้ำใช้ ในการเกษตรอย่าง เพียงพอ	กองช่าง

ที่	โครงการ	วัตถุประสงค์	เป้าหมาย (ผลผลิตของโครงการ)	งบประมาณและที่ผ่านมา					ตัวชี้วัด (KPI)	ผลที่คาดว่าจะ ได้รับ	หน่วยงาน รับผิดชอบหลัก
				2561 (บาท)	2562 (บาท)	2563 (บาท)	2564 (บาท)	2565 (บาท)			
23	ขุดลอกคลองหนองกรังไทรแยง เข้านายพเยาว์ หมู่ที่ 6	เพื่อส่งน้ำเข้าสู่พื้นที่การเกษตร	กว้าง 8 เมตร ยาว 1,000 เมตร ลึก 4 เมตรพร้อม เกลี่ยคันคลองลง ดินลูกรังพร้อม วางท่อ 1x1 จำนวน 15 ท่อน	500,000	500,000	500,000	500,000	500,000	มีการขุดลอก คลอง 1 แห่ง	ประชาชนมีน้ำใช้ ในการเกษตรอย่าง เพียงพอ	กองช่าง
24	เจาะบ่อบาดาลพร้อมติดตั้งหอดัง ประปา หมู่ที่ 6	เพื่อให้ประชาชนมีน้ำ สะอาดอุปโภค บริโภคอย่างเพียงพอ	จำนวน 1 จุด	800,000	800,000	800,000	800,000	800,000	มีบ่อบาดาล พร้อมหอดัง ประปา 1 แห่ง	ประชาชนมีน้ำใช้ ในการอุปโภค บริโภค	กองช่าง
25	ก่อสร้างฝายน้ำล้นคลองตลิ่งชัน หมู่ที่ 6	เพื่อแก้ไขปัญหา ท่วมและระบายน้ำให้ เข้าถึงพื้นที่การเกษตร	ก่อสร้างฝายน้ำล้น จำนวน 1 แห่ง	-	800,000	800,000	800,000	800,000	มีฝายน้ำล้น 1 แห่ง	มีน้ำกักเก็บไว้ใช้ เพื่อการเกษตร	กองช่าง
26	ขุดลอกคลองหนองกรังไทรจาก ตัวหนองกรังไทรผ่านประตูน้ำ บ้าน อบต.สมชาย หมู่ที่ 6	เพื่อแก้ไขปัญหา ท่วมและระบายน้ำให้ เข้าถึงพื้นที่การเกษตร	ขุดลอกคลอง กว้าง 25 เมตร ยาว 2,500 เมตร	-	2,000,000	2,000,000	2,000,000	2,000,000	มีการขุดลอก คลอง 1 แห่ง	ประชาชนมีน้ำใช้ ในการเกษตรอย่าง เพียงพอ	กองช่าง
27	ขุดลอกคลองกรังไทรด้านทิศ เหนือ ติดเขตตำบลปากพระ หมู่ที่ 6	เพื่อแก้ไขปัญหา ท่วมและระบายน้ำให้ เข้าถึงพื้นที่การเกษตร	ขุดลอกคลอง กว้าง 20 เมตร ยาว 1,000 เมตร	-	-	500,000	500,000	500,000	มีการขุดลอก คลอง 1 แห่ง	ประชาชนมีน้ำใช้ ในการเกษตรอย่าง เพียงพอ	กองช่าง

ที่	โครงการ	วัตถุประสงค์	เป้าหมาย (ผลผลิตของโครงการ)	งบประมาณและที่ผ่านมา					ตัวชี้วัด (KPI)	ผลที่คาดว่าจะ ได้รับ	หน่วยงาน รับผิดชอบหลัก
				2561 (บาท)	2562 (บาท)	2563 (บาท)	2564 (บาท)	2565 (บาท)			
28	ขุดลอกคลองตะพานมาถึงหนอง แม่ลอน หมู่ที่ 7	เพื่อแก้ไขปัญหา ท่วมและระบายน้ำให้ เข้าถึงพื้นที่การเกษตร	ขุดลอกคลอง กว้าง 20 เมตร ยาว 3,000 เมตร	1,500,000	1,500,000	1,500,000	1,500,000	1,500,000	มีการขุดลอก คลอง 1 แห่ง	ประชาชนมีน้ำใช้ ในการเกษตรอย่าง เพียงพอ	กองช่าง
29	ขุดลอกคลองหนองปลาหม้อถึง แม่น้ำยม หมู่ที่ 7	เพื่อแก้ไขปัญหา ท่วมและระบายน้ำให้ เข้าถึงพื้นที่การเกษตร	ขุดลอกคลอง กว้าง 15 เมตร ยาว 2,500 เมตร พร้อมบล็อกรัน เปิด - ปิดน้ำ	1,000,000	1,000,000	1,000,000	1,000,000	1,000,000	มีการขุดลอก คลอง 1 แห่ง	ประชาชนมีน้ำใช้ ในการเกษตรอย่าง เพียงพอ	กองช่าง
30	ขุดลอกหนองแม่ลอน หมู่ที่ 7	เพื่อแก้ไขปัญหา ท่วมและระบายน้ำให้ เข้าถึงพื้นที่การเกษตร	ขุดลอกคลอง พื้นที่จำนวน 14 ไร่ ลึก 3 เมตร	500,000	500,000	500,000	500,000	500,000	มีการขุดลอก คลอง 1 แห่ง	ประชาชนมีน้ำใช้ ในการเกษตรอย่าง เพียงพอ	กองช่าง
31	ขุดลอกหนองพล้ม หมู่ที่ 7	เพื่อแก้ไขปัญหา ท่วมและระบายน้ำให้ เข้าถึงพื้นที่การเกษตร	ขุดลอกคลอง พื้นที่จำนวน 7 ไร่ ลึก 3 เมตร	250,000	250,000	250,000	250,000	250,000	1 แห่ง	ประชาชนมีน้ำใช้ ในการเกษตร	กองช่าง
32	ขุดลอกคลองหนองแม่ลอน หมู่ที่ 7	เพื่อแก้ไขปัญหา ท่วมและระบายน้ำให้ เข้าถึงพื้นที่การเกษตร	ขุดลอกคลอง กว้าง 20 เมตร ยาว 1,300 เมตร	-	-	350,000	350,000	350,000	มีน้ำใช้ใน การเกษตร 1 แห่ง	ประชาชนมีน้ำใช้ ในการเกษตร	กองช่าง
33	ก่อสร้างคลองส่งน้ำคอนกรีต จากหนองพันลำถึงหนองแม่ลอน หมู่ที่ 7	เพื่อแก้ไขปัญหา ท่วมและระบายน้ำให้ เข้าถึงพื้นที่การเกษตร	กว้าง 3.00 เมตร ยาว 1,300 เมตร ลึก 4.00 เมตร	-	-	350,000	350,000	350,000	มีน้ำใช้ใน การเกษตร 1 แห่ง	ประชาชนมีน้ำใช้ ในการเกษตร	กองช่าง

ที่	โครงการ	วัตถุประสงค์	เป้าหมาย (ผลผลิตของโครงการ)	งบประมาณและที่ผ่านมา					ตัวชี้วัด (KPI)	ผลที่คาดว่าจะ ได้รับ	หน่วยงาน รับผิดชอบหลัก
				2561 (บาท)	2562 (บาท)	2563 (บาท)	2564 (บาท)	2565 (บาท)			
34	ขุดอ่างเก็บน้ำหนองกบใหญ่ หมู่ที่ 8	เพื่อกักเก็บน้ำ สำหรับพื้นที่ การเกษตร	พื้นที่จำนวน 20 ไร่	1,000,000	1,000,000	1,000,000	1,000,000	1,000,000	มีอ่างเก็บน้ำ 1 แห่ง	ประชาชนมีน้ำใช้ ในการเกษตร	กองช่าง
35	ก่อสร้างฝายน้ำล้นคลองนางสง หมู่ที่ 8	เพื่อให้ประชาชนมีน้ำ ใช้ในการเกษตร และ สร้างความชุ่มชื้นใน พื้นที่	ก่อสร้างฝายน้ำล้น จำนวน 1 จุด	750,000	750,000	750,000	750,000	-	มีฝายน้ำล้น 1 แห่ง	ประชาชนมีน้ำใช้ ในการเกษตร	กองช่าง
36	ก่อสร้างฝายน้ำล้นคลองหัวน้ำ ไหลหมู่ที่ 8	เพื่อให้ประชาชนมีน้ำ ใช้ในการเกษตร และ สร้างความชุ่มชื้นใน พื้นที่	ก่อสร้างฝายน้ำล้น จำนวน 1 จุด	800,000	800,000	800,000	800,000	-	มีฝายน้ำล้น 1 แห่ง	ประชาชนมีน้ำใช้ ในการเกษตร	กองช่าง
37	ขุดลอกหนองครอง หมู่ที่ 8	เพื่อแก้ไขปัญหาน้ำ ท่วมและระบายน้ำให้ เข้าถึงพื้นที่การเกษตร	ขุดลอกหนอง กว้าง 30 เมตร ยาว 500 เมตร	-	600,000	600,000	600,000	-	มีการขุดลอก หนอง 1 แห่ง	ประชาชนมีน้ำใช้ ในการเกษตร	กองช่าง
38	ก่อสร้างฝายน้ำล้นหนองกรุงไกร จุดนายแสง หมู่ที่ 8	เพื่อให้ประชาชนมีน้ำ ใช้ในการเกษตร และ สร้างความชุ่มชื้นใน พื้นที่	ก่อสร้างฝาย ขนาดกลางในพื้นที่	-	-	880,000	880,000	880,000	มีการก่อสร้าง ฝายน้ำล้น 1 แห่ง	ประชาชนมีน้ำใช้ ในการเกษตร	กองช่าง
39	ขุดลอกคลองวังถ้ำถึงหนองวังจิว หมู่ที่ 8	เพื่อแก้ไขปัญหาน้ำ ท่วมและระบายน้ำให้ เข้าถึงพื้นที่การเกษตร	ขุดลอกคลอง กว้าง 20 เมตร ยาว 3,000 เมตร	-	-	1,500,000	1,500,000	1,500,000	มีการจัดการน้ำใช้ เพื่อการเกษตร 1 แห่ง	ประชาชนมีน้ำใช้ ในการเกษตร	กองช่าง

ที่	โครงการ	วัตถุประสงค์	เป้าหมาย (ผลผลิตของโครงการ)	งบประมาณและที่ผ่านมา					ตัวชี้วัด (KPI)	ผลที่คาดว่าจะ ได้รับ	หน่วยงาน รับผิดชอบหลัก
				2561 (บาท)	2562 (บาท)	2563 (บาท)	2564 (บาท)	2565 (บาท)			
40	ก่อสร้างคลองส่งน้ำคอนกรีตเสริมเหล็กงบประมาณ 9 หมู่ที่ 9	เพื่อแก้ไขปัญหาน้ำท่วมและระบายน้ำให้เข้าถึงพื้นที่การเกษตร	คลองส่งน้ำขนาดกว้าง 20 เมตร ยาว 300 เมตร	-	500,000	500,000	500,000	-	มีคลองส่งน้ำคอนกรีตเสริมเหล็ก 1 แห่ง	ประชาชนมีน้ำใช้ในการเกษตร	กองช่าง
41	ขุดลอกคลองปากกะบาก หมู่ที่ 9	เพื่อแก้ไขปัญหาน้ำท่วมและระบายน้ำให้เข้าถึงพื้นที่การเกษตร	ขุดลอกคลองกว้าง 20 เมตร ยาว 1,000	-	-	1,000,000	1,000,000	-	มีการขุดลอกคลอง 1 แห่ง	ประชาชนมีน้ำใช้ในการเกษตร	กองช่าง
42	ขุดลอกหนองขุน หมู่ที่ 9	เพื่อแก้ไขปัญหาน้ำท่วมและระบายน้ำให้เข้าถึงพื้นที่การเกษตร	ขุดลอกหนองพื้นที่ จำนวน 6 ไร่ 3 งาน	-	-	1,200,000	1,200,000	-	มีการขุดลอกหนอง 1 แห่ง	ประชาชนมีน้ำใช้ในการเกษตร	กองช่าง
43	ก่อสร้างคลองส่งน้ำแบบคอนกรีตเสริมเหล็กสายลงบ่อทราย หมู่ที่ 9	เพื่อให้ประชาชนมีน้ำใช้ในการเกษตร	ก่อสร้างคลองส่งน้ำกว้าง 4 เมตร ยาว 2,000 เมตร			550,000	550,000	550,000	มีน้ำใช้ในการเกษตร 1 แห่ง	ประชาชนมีน้ำใช้ในการเกษตร	กองช่าง
44	ขุดลอกคลองเซซุงจากท่อลอดเหลี่ยม ถึงเขตศิริมาศ หมู่ที่ 10	เพื่อให้ประชาชนมีน้ำใช้ในการเกษตร	ขุดลอกคลองกว้าง 20 เมตร ยาว 1,000 เมตร	-	-	400,000	400,000	400,000	มีน้ำใช้ในการเกษตร 1 แห่ง	ประชาชนมีน้ำใช้ในการเกษตร	กองช่าง
45	ขุดลอกคลองแห่ง ช่วงที่ 2 จากนา นายไสวถึงบ่อกว้างถ้ำ หมู่ที่ 10	เพื่อให้ราษฎรมีน้ำใช้ในการเกษตร	ขุดลอกคลองกว้าง 35 เมตร ยาว 1,000 เมตร	-	-	500,000	500,000	500,000	ประชาชนมีน้ำใช้ในการเกษตร 1 แห่ง	ประชาชนมีน้ำใช้ในการเกษตร	กองช่าง

ที่	โครงการ	วัตถุประสงค์	เป้าหมาย (ผลผลิตของโครงการ)	งบประมาณและที่ผ่านมา					ตัวชี้วัด (KPI)	ผลที่คาดว่าจะ ได้รับ	หน่วยงาน รับผิดชอบหลัก
				2561 (บาท)	2562 (บาท)	2563 (บาท)	2564 (บาท)	2565 (บาท)			
46	ขุดลอกคลองยางจากถนน หมู่ 11 ถึง อ่างเก็บน้ำ ตำบลหนองตุม	เพื่อให้ประชาชนมีน้ำใช้ในการเกษตร	ขุดลอกคลอง กว้าง 20 เมตร ยาว 2,500 เมตร	-	570,000	570,000	570,000	-	มีการขุดลอก คลอง 1 แห่ง	ประชาชนมีน้ำใช้ในการเกษตร	กองช่าง
47	ขุดลอกคลองส่งน้ำ (คลองใส่ไก่) จากหนองโปร่งนงถึงนายนายบุญเชิด หมู่ที่ 11	เพื่อส่งน้ำเข้าสู่พื้นที่การเกษตร	กว้าง 2 เมตร ยาว 1,000 เมตร ลึก 2 เมตร	-	-	400,000	-	-	มีคลองส่งน้ำ 1 แห่ง	ประชาชนมีน้ำใช้ในการเกษตร	กองช่าง
48	ก่อสร้างระบบประปาหมู่บ้าน หมู่ที่ 11	เพื่อให้มีน้ำสะอาดอุปโภคบริโภคอย่างเพียงพอ	ระบบประปาหมู่บ้าน ขนาดกลาง	1,800,000	1,800,000	1,800,000	1,800,000	-	มีระบบประปาหมู่บ้านได้มาตรฐาน 1 แห่ง	ประชาชนมีน้ำอุปโภค บริโภค	กองช่าง
49	ขุดลอกหนองโปร่งนง หมู่ที่ 11	เพื่อให้ประชาชนมีน้ำใช้ในการเกษตร	ขุดลอกหนอง พื้นที่ จำนวน 8 ไร่	1,200,000	1,200,000	1,200,000	1,200,000	-	มีการขุดลอก หนอง 1 แห่ง	ประชาชนมีน้ำใช้ในการเกษตร	กองช่าง
50	ขุดลอกคลองจากหัวหนองน้ำเรื่อง ถึงนายนายเหลือ หมู่ที่ 12	เพื่อให้ประชาชนมีน้ำใช้ในการเกษตร	ขุดลอกคลอง ระยะทางยาว 600 เมตร	800,000	800,000	-	-	-	มีการขุดลอก หนอง 1 แห่ง	ประชาชนมีน้ำใช้ในการเกษตร	กองช่าง
51	ขุดลอกคลองถนนสายน้ำเรื่องถึงทางตลาดฝั่งทิศใต้ หมู่ที่ 12	เพื่อให้ประชาชนมีน้ำใช้ในการเกษตร	ขุดลอกคลอง กว้าง 10 เมตร ยาว 3,000 เมตร ลึก 3 เมตร พร้อมวางท่อ	-	570,000	570,000	-	-	มีการขุดลอก หนอง 1 แห่ง	ประชาชนมีน้ำใช้ในการเกษตร	กองช่าง

ที่	โครงการ	วัตถุประสงค์	เป้าหมาย (ผลผลิตของโครงการ)	งบประมาณและที่ผ่านมา					ตัวชี้วัด (KPI)	ผลที่คาดว่าจะ ได้รับ	หน่วยงาน รับผิดชอบหลัก
				2561 (บาท)	2562 (บาท)	2563 (บาท)	2564 (บาท)	2565 (บาท)			
52	ขุดลอกคลองหัวหนองน้ำเรียงถึง อ่างเก็บน้ำหนองกก หมู่ที่ 12	เพื่อให้ประชาชนมีน้ำ ใช้ในการเกษตร	ขุดลอกคลอง กว้าง 15 เมตร ยาว 2,500 เมตร เมตร ลึก 3 เมตร พร้อมวางท่อ 1 x 1 เมตร	-	-	400,000	400,000	400,000	มีการขุดลอก คลอง 1 แห่ง	ประชาชนมีน้ำใช้ ในการเกษตร	กองช่าง
53	ขุดลอกหนองน้ำเรียง พร้อมปรับ ภูมิทัศน์ หมู่ที่ 12	เพื่อให้ประชาชนมีน้ำ ใช้ในการเกษตร	ขุดลอกคลอง พื้นที่ 2 ไร่	-	-	500,000	500,000	500,000	มีการขุดลอก คลอง 1 แห่ง	ประชาชนมีน้ำใช้ ในการเกษตร	กองช่าง
54	ก่อสร้างฝายน้ำล้นคลองหนอง ขุน จุดนายแก้ว กับนาง เรียน หมู่ที่ 12	เพื่อให้ประชาชนมีน้ำ ใช้ในการเกษตร และ สร้างความชุ่มชื้นใน พื้นที่	ก่อสร้างฝายน้ำล้น จำนวน 2 จุด	-	-	-	1,590,000	1,590,000	มีการขุดลอก คลอง 2 แห่ง	ประชาชนมีน้ำใช้ ในการเกษตร และสามารถกัก เก็บน้ำไว้ใช้ในวง ฤดูแล้ง	กองช่าง
55	ก่อสร้างฝายน้ำล้นหัวหนองน้ำ เรียงจุดหลังวัด หมู่ที่ 12	เพื่อให้ประชาชนมีน้ำ ใช้ในการเกษตร และ สร้างความชุ่มชื้นใน พื้นที่	ก่อสร้างฝายน้ำล้น จำนวน 1 จุด	-	-	780,000	780,000	-	มีการขุดลอก คลอง 1 แห่ง	ประชาชนมีน้ำใช้ ในการเกษตร และสามารถกัก เก็บน้ำไว้ใช้ในวง ฤดูแล้ง	กองช่าง

ที่	โครงการ	วัตถุประสงค์	เป้าหมาย (ผลผลิตของโครงการ)	งบประมาณและที่ผ่านมา					ตัวชี้วัด (KPI)	ผลที่คาดว่าจะ ได้รับ	หน่วยงาน รับผิดชอบหลัก
				2561 (บาท)	2562 (บาท)	2563 (บาท)	2564 (บาท)	2565 (บาท)			
56	ชุดเจ้าน้ำบาดาลน้ำลึกเพื่อ การเกษตรพร้อมติดตั้งปั๊มสูบน้ำ พลังงานแสงอาทิตย์ตำบลท่า ฉนวน	เพื่อให้มีน้ำใช้ ประชาชนทุกหมู่บ้าน มีน้ำใช้ในการเกษตร ตลอดจนมีน้ำอุปโภค บริโภคเพียงพอ	ชุดเจ้าน้ำบาดาล ในชุมชน พร้อม ติดตั้งปั๊มสูบน้ำ พลังงานแสงอาทิตย์ จำนวน 12 หมู่บ้าน	1,000,000	1,000,000	1,000,000	1,000,000	1,000,000	มีการชุดเจ้าน้ำ บาดาลใน ชุมชน จำนวน 12 หมู่บ้าน	ประชาชนมีน้ำใช้ ประชาชนทุก หมู่บ้านมีน้ำใช้ใน การเกษตร ตลอดจนมีน้ำ อุปโภคบริโภค เพียงพอ	กองช่าง
57	ชุดเจ้าน้ำบาดาลตำบลท่าฉนวน	เพื่อให้มีน้ำสะอาด อุปโภคบริโภคอย่าง เพียงพอ	ชุดเจ้าน้ำบาดาล ในชุมชน จำนวน 12 หมู่บ้าน	500,000	500,000	500,000	500,000	500,000	มีการชุดเจ้าน้ำ บาดาลใน ชุมชน จำนวน 12 หมู่บ้าน	ประชาชนมีน้ำใช้ ประชาชนทุก หมู่บ้านมีน้ำใช้ใน การเกษตร ตลอดจนมีน้ำ อุปโภคบริโภค เพียงพอ	กองช่าง
รวมทั้งสิ้น 57 โครงการ				17,921,000	27,100,000	39,860,000	40,480,000	28,880,000			

รายละเอียดโครงการพัฒนา
แผนพัฒนาท้องถิ่น (พ.ศ. 2561 - 2565)
สำหรับ องค์กรปกครองส่วนท้องถิ่นดำเนินการ
องค์การบริหารส่วนตำบลท่าฉนวน

ก. ยุทธศาสตร์จังหวัดที่ 4. พัฒนาระบบการบริหารจัดการน้ำ การฟื้นฟูทรัพยากรธรรมชาติและสิ่งแวดล้อม

ข. ยุทธศาสตร์การพัฒนาขององค์กรปกครองส่วนท้องถิ่นในเขตจังหวัด 1. ส่งเสริมและพัฒนาโครงสร้างพื้นฐาน

ยุทธศาสตร์การพัฒนาของ อบต.ท่าฉนวนที่ 2 การพัฒนาการบริหารจัดการทรัพยากรน้ำ

แนวทางการพัฒนาที่ 3 : การปรับปรุงคลองบังคับน้ำ ควบคุมการส่งน้ำ และการระบายน้ำ

แผนงานเคหะและชุมชน

ที่	โครงการ	วัตถุประสงค์	เป้าหมาย (ผลผลิตของโครงการ)	งบประมาณและที่ผ่านมา					ตัวชี้วัด (KPI)	ผลที่คาดว่าจะ ได้รับ	หน่วยงาน รับผิดชอบหลัก
				2561 (บาท)	2562 (บาท)	2563 (บาท)	2564 (บาท)	2565 (บาท)			
1	วางท่อลอดคลองกรตบริเวณ นายคาบอย หมู่ที่ 1	เพื่อแก้ไขปัญหา น้ำท่วมและระบาย น้ำให้เข้าถึงพื้นที่ การเกษตร	ท่อลอดคลองกรต จำนวน 1 จุด	-	380,000	380,000	380,000	-	ท่อลอด 1 แห่ง	มีการระบายน้ำ อย่างมี ประสิทธิภาพ	กองช่าง
2	ก่อสร้างประตูปิด - เปิด น้ำคลอง อึบาด หมู่ที่ 2	เพื่อแก้ไขปัญหา น้ำท่วมและระบาย น้ำให้เข้าถึงพื้นที่ การเกษตร	ประตูปิด - เปิด น้ำจำนวน 1 จุด	-	-	1,200,000	1,200,000	-	มีประตูปิด - เปิดน้ำได้ มาตรฐาน 1 แห่ง	มีการระบายน้ำ อย่างมี ประสิทธิภาพ	กองช่าง

ที่	โครงการ	วัตถุประสงค์	เป้าหมาย (ผลผลิตของโครงการ)	งบประมาณและที่ผ่านมา					ตัวชี้วัด (KPI)	ผลที่คาดว่าจะ ได้รับ	หน่วยงาน รับผิดชอบหลัก
				2561 (บาท)	2562 (บาท)	2563 (บาท)	2564 (บาท)	2565 (บาท)			
3	ก่อสร้างประตูเปิด-ปิดน้ำคลอง ยางจุดบ้านนายลี โทนทอง หมู่ที่ 2	เพื่อแก้ไขปัญหา น้ำท่วมและระบาย น้ำให้เข้าถึงพื้นที่ การเกษตร	ประตูปิด - เปิด น้ำจำนวน 1 จุด	-	-	1,200,000	1,200,000	-	มีประตูปิด - เปิดน้ำได้ มาตรฐาน 1 แห่ง	มีการระบายน้ำ อย่างมี ประสิทธิภาพ	กองช่าง
4	ก่อสร้างท่อลอดเหลี่ยมคลองแห่ง เข้าทุ่งทับใต้ หมู่ที่ 3	เพื่อแก้ไขปัญหา น้ำท่วมและระบาย น้ำให้เข้าถึงพื้นที่ การเกษตร	ท่อลอดเหลี่ยม จำนวน 1 จุด	120,000	120,000	-	-	-	ท่อลอดเหลี่ยม น้ำ 1 แห่ง	มีการระบายน้ำ อย่างมี ประสิทธิภาพ	กองช่าง
5	ก่อสร้างประตูปิด-เปิดน้ำจุดวัด พุทธานายสมัย แยกใจเย็น หมู่ ที่ 4	เพื่อแก้ไขปัญหา น้ำท่วมและระบาย น้ำให้เข้าถึงพื้นที่ การเกษตร	ประตูปิด - เปิด น้ำจำนวน 1 จุด	-	-	850,000	850,000	850,000	มีประตูปิด - เปิดน้ำได้ มาตรฐาน 1 แห่ง	มีการระบายน้ำ อย่างมี ประสิทธิภาพ	กองช่าง
6	ก่อสร้างท่อลอดเหลี่ยมคลอง หนองวังจิว หมู่ที่ 4	เพื่อแก้ไขปัญหา น้ำท่วมและระบาย น้ำให้เข้าถึงพื้นที่ การเกษตร	ท่อลอดเหลี่ยม จำนวน 1 ตัว	-	700,000	700,000	700,000	700,000	มีท่อลอด เหลี่ยมได้ มาตรฐาน 1 แห่ง	การระบาย น้ำในพื้นที่มี ประสิทธิภาพและ สัญจรได้สะดวก	กองช่าง
7	ก่อสร้างฝายน้ำล้นจุดถ้ำโตน หมู่ที่ 4	เพื่อแก้ไขปัญหา น้ำท่วมและระบาย น้ำให้เข้าถึงพื้นที่ การเกษตร	ฝายน้ำล้นขนาด กลางจำนวน 1 แห่ง	-	-	980,000	980,000	980,000	มีประตูปิด - เปิดน้ำได้ มาตรฐาน 1 แห่ง	มีการระบายน้ำ อย่างมี ประสิทธิภาพ	กองช่าง

ที่	โครงการ	วัตถุประสงค์	เป้าหมาย (ผลผลิตของโครงการ)	งบประมาณและที่ผ่านมา					ตัวชี้วัด (KPI)	ผลที่คาดว่าจะ ได้รับ	หน่วยงาน รับผิดชอบหลัก
				2561 (บาท)	2562 (บาท)	2563 (บาท)	2564 (บาท)	2565 (บาท)			
8	ก่อสร้างท่อลอดเหลี่ยมบริเวณนา นายชาติ กำเพชร หมู่ที่ 4	เพื่อแก้ไขปัญหา น้ำท่วมและระบาย น้ำให้เข้าถึงพื้นที่ การเกษตร	ท่อลอดเหลี่ยม 3 ช่อง 1 ตัว	-	1,200,000	-	-	-	มีท่อลอด เหลี่ยมได้ มาตรฐาน 1 แห่ง	มีการระบายน้ำ อย่างมี ประสิทธิภาพ	กองช่าง
9	วางท่อคอนกรีตเสริมเหล็กบริเวณ คลองสามขา (นายนายเกษร) หมู่ที่ 4	เพื่อแก้ไขปัญหา น้ำท่วมและระบาย น้ำให้ เข้าถึงพื้นที่การเกษตร	ท่อขนาด $\varnothing 1 \times 1$ เมตร จำนวน 12 ท่อน	-	18,000	18,000	18,000	-	มีท่อคอนกรีต ได้มาตรฐาน 1 แห่ง	มีการระบายน้ำ อย่างมี ประสิทธิภาพ	กองช่าง
10	ก่อสร้างประตูปิด-เปิดน้ำจุดวัด พุทธนายนายสมัย แยกใจเย็น หมู่ ที่ 4	เพื่อให้การบริหาร จัดการน้ำให้เกษตรกร มีน้ำใช้ในช่งฤดูแล้ง	งประตูปิด-เปิดน้ำ ขนาดกลาง	-	-	850,000	850,000	850,000	มีการจัดการน้ำ ใช้เพื่อ การเกษตร 1 แห่ง	ประชาชนมีน้ำใช้ ในการเกษตรอย่าง เพียงพอ	กองช่าง
11	ก่อสร้างท่อลอดเหลี่ยมคลอง หนองลานม่วงฝั่งตะวันออก หมู่ที่ 5	เพื่อแก้ไขปัญหา น้ำท่วมและระบาย น้ำให้เข้าถึงพื้นที่ การเกษตร	ท่อลอดเหลี่ยม จำนวน 2 จุด จุดนา น.ส.บุญมา ปลูกเพชร และ จุดนายนายบรรจง หลิมวานิช	350,000	350,000	-	-	-	มีท่อลอด เหลี่ยมได้ มาตรฐาน 1 แห่ง	มีการระบายน้ำ อย่างมี ประสิทธิภาพ	กองช่าง

ที่	โครงการ	วัตถุประสงค์	เป้าหมาย (ผลผลิตของโครงการ)	งบประมาณและที่ผ่านมา					ตัวชี้วัด (KPI)	ผลที่คาดว่าจะ ได้รับ	หน่วยงาน รับผิดชอบหลัก
				2561 (บาท)	2562 (บาท)	2563 (บาท)	2564 (บาท)	2565 (บาท)			
12	ก่อสร้างท่อลอดเหลี่ยมพร้อมประตูปิด-เปิดน้ำหน้าบ้านลู่ เล่า หมู่ที่ 5	เพื่อแก้ไขปัญหา น้ำท่วมและระบายน้ำให้เข้าถึงพื้นที่การเกษตร	ท่อลอดเหลี่ยม จำนวน 1 แห่ง	-	-	1,200,000	1,200,000	1,200,000	มีท่อลอดเหลี่ยมได้มาตรฐาน 1 แห่ง	มีการระบายน้ำอย่างมีประสิทธิภาพ	กองช่าง
13	ก่อสร้างตาดคอนกรีตกันตลิ่งพังพร้อมชั้นบันไดหนองน้ำเรื่อง หมู่ที่ 5	เพื่อแก้ไขปัญหาดินคันหนองพังทลาย	ตาดคอนกรีตกันตลิ่งพังพร้อมชั้นบันไดกว้าง 20 เมตร	-	-	500,000	500,000	500,000	ตาดคอนกรีตกันตลิ่งพังพร้อมชั้นบันได 1 แห่ง	มีการป้องกันตลิ่ง	กองช่าง
14	ก่อสร้างท่อลอดเหลี่ยมข้ามคลองอ้ายขอด หมู่ที่ 5	เพื่อแก้ไขปัญหา น้ำท่วม และระบายน้ำให้เข้าถึงพื้นที่การเกษตร	ขนาดท่อลอดเหลี่ยมจำนวน 2 ช่อง	424,493	-	-	-	-	มีท่อลอดเหลี่ยมได้มาตรฐาน 1 แห่ง	สามารถระบายน้ำเพื่อให้เกิดประโยชน์ต่อพื้นที่ทางการเกษตรได้อย่างทั่วถึง	กองช่าง
15	ก่อสร้างท่อลอดเหลี่ยมจุดนายสำรวาย ศรีเอี่ยม หมู่ที่ 5	เพื่อแก้ไขปัญหา น้ำท่วม และระบายน้ำให้เข้าถึงพื้นที่การเกษตร	ขนาดท่อลอดเหลี่ยมจำนวน 2 ช่อง	-	-	-	700,000	700,000	มีท่อลอดเหลี่ยมได้มาตรฐาน 1 แห่ง	สามารถระบายน้ำเพื่อให้เกิดประโยชน์ต่อพื้นที่ทางการเกษตรได้อย่างทั่วถึง	กองช่าง

ที่	โครงการ	วัตถุประสงค์	เป้าหมาย (ผลผลิตของโครงการ)	งบประมาณและที่ผ่านมา					ตัวชี้วัด (KPI)	ผลที่คาดว่าจะ ได้รับ	หน่วยงาน รับผิดชอบหลัก
				2561 (บาท)	2562 (บาท)	2563 (บาท)	2564 (บาท)	2565 (บาท)			
16	ก่อสร้างท่อลอดเหลี่ยมข้าม หนองลานม่วงจูดบ้านนายเกษ หมู่ที่ 5	เพื่อให้การบริหาร จัดการน้ำให้เกษตรกร มีประสิทธิภาพ ไม่ ขาดแคลนน้ำใช้ ในช่วงฤดูแล้ง	ขนาดใหญ่ จำนวน 3 ช่อง	-	-	1,200,000	1,200,000	1,200,000	มีการจัดการน้ำ ใช้เพื่อ การเกษตร 1 แห่ง	สามารถระบายน้ำ เพื่อให้เกิด ประโยชน์ต่อพื้นที่ ทางการเกษตรได้ อย่างทั่วถึง	กองช่าง
17	ซ่อมแซมประตูปิด-เปิดระบายน้ำ คลองหนองกรุงไกร บริเวณบ้าน นายสมชาย อินจันทร์ หมู่ที่ 6	เพื่อแก้ไขปัญหา ท่วม และระบายน้ำให้ เข้าถึงพื้นที่การเกษตร	ซ่อมบำรุงประตูน้ำ จำนวน 1 จุด	200,000	200,000	200,000	200,000	200,000	ประตูปิด-เปิด ระบายน้ำ ได้รับการ ซ่อมแซม 1 แห่ง	สามารถระบายน้ำ เพื่อให้เกิด ประโยชน์ต่อพื้นที่ ทางการเกษตรได้ อย่างทั่วถึง	กองช่าง
18	ซ่อมแซมสะพานหนองกรุงไกร หมู่ที่ 6	เพื่อแก้ไขปัญหาการ สัญจรข้ามแหล่งน้ำใน ชุมชน	ซ่อมแซมสะพาน กว้าง 2 เมตร ลึก 3 เมตร พร้อมถมดินปรับ ระดับ	100,000	100,000	100,000	100,000	100,000	สะพานได้ ได้รับการ ซ่อมแซม 1 แห่ง	ประชาชนสัญจร ข้ามคลองได้สะดวก	กองช่าง
19	ก่อสร้างประตูปิด-เปิดน้ำ หมู่ที่ 6	เพื่อช่วยระบายน้ำ และแก้ไขปัญหา ท่วมในพื้นที่การเกษตร	ประตูปิด-เปิดน้ำ ขนาดเล็ก จุดนางสมหมาย	-	-	500,000	500,000	500,000	ประชาชนมีน้ำ ใช้ในการเกษตร 1 แห่ง	ประชาชนมีน้ำใช้ ในการเกษตร	กองช่าง

ที่	โครงการ	วัตถุประสงค์	เป้าหมาย (ผลผลิตของโครงการ)	งบประมาณและที่ผ่านมา					ตัวชี้วัด (KPI)	ผลที่คาดว่าจะ ได้รับ	หน่วยงาน รับผิดชอบหลัก
				2561 (บาท)	2562 (บาท)	2563 (บาท)	2564 (บาท)	2565 (บาท)			
20	ก่อสร้างบล็อกกั้นปิด-เปิดน้ำ นายนายเบิ้ม อุ้งเงิน หมู่ที่ 7	เพื่อช่วยระบายน้ำ และแก้ไขปัญหาน้ำ ท่วมในพื้นที่การเกษตร	บล็อกกั้นปิด-เปิด น้ำจำนวน 1 จุด	300,000	300,000	-	-	-	1 แห่ง	สามารถระบายน้ำ เพื่อให้เกิด ประโยชน์ต่อพื้นที่ ทางการเกษตรได้ อย่างทั่วถึง	กองช่าง
21	ซ่อมแซมท่อลอดเหลี่ยมข้าม คลองขมิ้น หมู่ที่ 7	เพื่อช่วยระบายน้ำ และแก้ไขปัญหาน้ำ ท่วมในพื้นที่การเกษตร	ซ่อมแซมท่อลอด เหลี่ยม กว้าง 4.00 เมตร พร้อม ถมดินปรับระดับ	100,000	100,000	100,000	100,000	100,000	มีท่อลอด เหลี่ยมได้ มาตรฐาน 1 แห่ง	การระบายน้ำมี ประสิทธิภาพ และประชาชน สัญจรได้สะดวก	กองช่าง
22	ก่อสร้างประตูปิด-เปิดน้ำจุดนา นายจรัส ต่ำต้อ หมู่ที่ 7	เพื่อช่วยระบายน้ำ และแก้ไขปัญหาน้ำ ท่วมในพื้นที่การเกษตร	ประตูปิด-เปิดน้ำ ขนาดกลางตาม มาตรฐานที่กำหนด	-	-	850,000	850,000	850,000	มีประตูปิด - เปิดน้ำ 1 แห่ง	สามารถระบายน้ำ เพื่อให้เกิด ประโยชน์ต่อพื้นที่ ทางการเกษตรได้ อย่างทั่วถึง	กองช่าง
23	ก่อสร้างท่อลอดเหลี่ยมจุดคลอง วังถ้านายนายมานิต หมู่ที่ 8	เพื่อช่วยระบายน้ำ และแก้ไขปัญหาน้ำ ท่วมในพื้นที่การเกษตร	ขนาดท่อลอด เหลี่ยมจำนวน 3 ช่อง	908,787	-	-	-	-	มีท่อลอด เหลี่ยม 1 แห่ง	มีการระบายน้ำ เพื่อใช้ใน การเกษตรได้ทั่วถึง	กองช่าง

ที่	โครงการ	วัตถุประสงค์	เป้าหมาย (ผลผลิตของโครงการ)	งบประมาณและที่ผ่านมา					ตัวชี้วัด (KPI)	ผลที่คาดว่าจะ ได้รับ	หน่วยงาน รับผิดชอบหลัก
				2561 (บาท)	2562 (บาท)	2563 (บาท)	2564 (บาท)	2565 (บาท)			
24	ก่อสร้างท่อลอดเหลี่ยมจุดนา นายแดง สุตสาคร หมู่ที่ 8	เพื่อช่วยระบายน้ำ และแก้ไขปัญหาน้ำ ท่วมในพื้นที่การเกษตร	ท่อลอดเหลี่ยม จำนวน 1 จุด	-	700,000	700,000	700,000	700,000	มีท่อลอด เหลี่ยม 1 แห่ง	มีการระบายน้ำ เพื่อใช้ในการ การเกษตรได้ทั่วถึง	กองช่าง
25	ก่อสร้างท่อลอดเหลี่ยมจุดหนอง หลัว หมู่ที่ 10	เพื่อช่วยระบายน้ำ และแก้ไขปัญหาน้ำ ท่วมในพื้นที่การเกษตร	ท่อลอดเหลี่ยม จำนวน 1 แห่ง	-	700,000	700,000	700,000	700,000	มีท่อลอด เหลี่ยมได้ มาตรฐาน 1 แห่ง	สามารถระบายน้ำ ได้อย่างมี ประสิทธิภาพ และสัญจรได้ สะดวก	กองช่าง
26	ก่อสร้างท่อลอดเหลี่ยมจุดนา ผู้ใหญ่ จิรายุทธ พุ่มพวง ฝั่ง ตะวันออก หมู่ที่ 10	เพื่อช่วยระบายน้ำ และแก้ไขปัญหาน้ำ ท่วมในพื้นที่การเกษตร	ท่อลอดเหลี่ยม ขนาดกลาง จำนวน 1 แห่ง	-	-	800,000	800,000	800,000	มีท่อลอด เหลี่ยมได้ มาตรฐาน 1 แห่ง	ราษฎรมีน้ำใช้ใน การเกษตร	กองช่าง
27	ก่อสร้างท่อลอดเหลี่ยมข้ามคลอง พันทลาย จุดนางบุญทัน ซ่งทัด หมู่ที่ 12	เพื่อช่วยระบายน้ำ และแก้ไขปัญหาน้ำ ท่วมในพื้นที่การเกษตร	ท่อลอดเหลี่ยม ขนาด 2 ช่อง	-	-	780,000	780,000	-	มีท่อลอด เหลี่ยมได้ มาตรฐาน 1 แห่ง	ราษฎรมีน้ำใช้	กองช่าง

ที่	โครงการ	วัตถุประสงค์	เป้าหมาย (ผลผลิตของโครงการ)	งบประมาณและที่ผ่านมา					ตัวชี้วัด (KPI)	ผลที่คาดว่าจะ ได้รับ	หน่วยงาน รับผิดชอบหลัก
				2561 (บาท)	2562 (บาท)	2563 (บาท)	2564 (บาท)	2565 (บาท)			
28	ก่อสร้างท่อลอดเหล็กมสายทุ่ง ลาดพันหลายฝั่งตะวันตก หมู่ที่ 12	เพื่อช่วยระบายน้ำ และแก้ไขปัญหาน้ำ ท่วมในพื้นที่การเกษตร	ท่อลอดเหล็ก จุดนางเสือง ขังทัด จำนวน 1 ตัว	-	450,000	450,000	450,000	450,000	มีท่อลอด เหล็กม 1 แห่ง	สามารถระบายน้ำ เพื่อให้เกิด ประโยชน์ต่อพื้นที่ ทางการเกษตรได้ อย่างทั่วถึง	กองช่าง
29	ก่อสร้างท่อลอดเหล็กมสายทุ่ง ลาดพันหลายฝั่งตะวันตก หมู่ที่ 12	เพื่อช่วยระบายน้ำ และแก้ไขปัญหาน้ำ ท่วมในพื้นที่การเกษตร	จุดนางเสือง ขังทัด จำนวน 1 ตัว	-	450,000	450,000	450,000	450,000	มีท่อลอด เหล็กม 1 แห่ง	สามารถระบายน้ำ เพื่อให้เกิด ประโยชน์ต่อพื้นที่ ทางการเกษตรได้ อย่างทั่วถึง	กองช่าง
รวมทั้งสิ้น 29 โครงการ				2,503,280	5,768,000	14,708,000	15,408,000	11,830,000			

รายละเอียดโครงการพัฒนา
แผนพัฒนาท้องถิ่น (พ.ศ. 2561 - 2565)
สำหรับ องค์กรปกครองส่วนท้องถิ่นดำเนินการ
องค์การบริหารส่วนตำบลท่าฉนวน

ก. ยุทธศาสตร์จังหวัดที่ 1. พัฒนาเศรษฐกิจ การท่องเที่ยวให้มีคุณภาพยั่งยืน มีธุรกิจบริการต่อเนื่องบริการสุขภาพ และการศึกษาที่ได้มาตรฐาน รวมทั้งผลิตภัณฑ์สร้างสรรค์มูลค่าเพิ่มสูง

ข. ยุทธศาสตร์การพัฒนาขององค์กรปกครองส่วนท้องถิ่นในเขตจังหวัด 3. การพัฒนาด้านการส่งเสริมและพัฒนาคุณภาพชีวิต ส่งเสริมการศึกษา และสุขภาพ

ยุทธศาสตร์การพัฒนาของ อบต.ท่าฉนวนที่ 3 การพัฒนาด้านคุณภาพชีวิตและสังคม

แนวทางการพัฒนาที่ 1 : ส่งเสริมสุขภาพของประชาชน

แผนงานสาธารณสุข

ที่	โครงการ	วัตถุประสงค์	เป้าหมาย (ผลผลิตของโครงการ)	งบประมาณและที่ผ่านมา					ตัวชี้วัด (KPI)	ผลที่คาดว่าจะ ได้รับ	หน่วยงาน รับผิดชอบหลัก
				2561 (บาท)	2562 (บาท)	2563 (บาท)	2564 (บาท)	2565 (บาท)			
1	สัตว์ปลอดโรค คนปลอดภัยจากโรค พืชสุนัขบ้า	เพื่อป้องกันและควบคุมโรคระบาดจากสุนัขและแมว	ดำเนินการในเขตพื้นที่ตำบลท่าฉนวนทั้ง 12 หมู่บ้าน	100,000	100,000	100,000	100,000	100,000	ไม่มีผู้ป่วยด้วยโรคพืชสุนัขบ้า	ไม่เกิดโรคพืชสุนัขบ้าในเขตตำบลท่าฉนวน	กองสาธารณสุขฯ
2	ป้องกันและควบคุมโรคไข้เลือดออก	เพื่อป้องกันและควบคุมโรคไข้เลือดออก	ดำเนินการในเขตพื้นที่ตำบลท่าฉนวนทั้ง 12 หมู่บ้าน	200,000	200,000	200,000	200,000	200,000	ไม่มีแพร่ระบาดของโรคไข้เลือดออก	สามารถป้องกันและควบคุมการแพร่ระบาดของโรคไข้เลือดออกได้	กองสาธารณสุขฯ

ที่	โครงการ	วัตถุประสงค์	เป้าหมาย (ผลผลิตของโครงการ)	งบประมาณและที่ผ่านมา					ตัวชี้วัด (KPI)	ผลที่คาดว่าจะ ได้รับ	หน่วยงาน รับผิดชอบหลัก
				2561 (บาท)	2562 (บาท)	2563 (บาท)	2564 (บาท)	2565 (บาท)			
3	ป้องกันและควบคุมโรคระบาด	เพื่อป้องกันและควบคุมโรคระบาด	ดำเนินการในเขตพื้นที่ตำบลท่าฉนวนทั้ง 12 หมู่บ้าน	50,000	50,000	50,000	50,000	50,000	ไม่มีการแพร่ระบาดของโรคติดต่อ	สามารถป้องกันและควบคุมการแพร่ระบาดของโรคระบาดต่าง ๆ ได้	กองสาธารณสุขฯ
4	ส่งเสริมการดูแลและฟื้นฟูสุขภาพผู้สูงอายุ ผู้พิการ และผู้ป่วยติดเตียง	เพื่อให้ผู้ป่วยติดเตียงและผู้พิการมีอุปกรณ์ในการดูแลและช่วยเหลือ	ดำเนินการในเขตพื้นที่ตำบลท่าฉนวนทั้ง 12 หมู่บ้าน	50,000	50,000	50,000	50,000	50,000	สามารถสนับสนุนการดำเนินงานได้ตามเป้าหมายที่กำหนด	งานสาธารณสุขมูลฐานได้รับการพัฒนาให้มีประสิทธิภาพเพิ่มขึ้น	กองสาธารณสุขฯ
5	โครงการอบรมให้ความรู้งานสุขภาพแก่ผู้ประกอบการ	เพื่อให้ผู้ประกอบการประกอบกิจการถูกหลักสุขภาพ	ผู้ประกอบการในเขตพื้นที่ตำบลท่าฉนวนมีความรู้ในงานสุขภาพ	30,000	30,000	30,000	30,000	30,000	ผู้ประกอบการมีความรู้ตามหัวข้อที่กำหนด	ผู้ประกอบการได้รับความรู้และปฏิบัติตามหลักสุขภาพ	กองสาธารณสุขฯ

ที่	โครงการ	วัตถุประสงค์	เป้าหมาย (ผลผลิตของโครงการ)	งบประมาณและที่ผ่านมา					ตัวชี้วัด (KPI)	ผลที่คาดว่าจะ ได้รับ	หน่วยงาน รับผิดชอบหลัก
				2561 (บาท)	2562 (บาท)	2563 (บาท)	2564 (บาท)	2565 (บาท)			
6	ส่งเสริมและพัฒนาระบบ การแพทย์ฉุกเฉิน	เพื่อส่งเสริมและพัฒนา บุคลากรทาง การแพทย์ฉุกเฉินให้มี ศักยภาพ	เจ้าหน้าที่และ อาสาสมัคร การแพทย์ฉุกเฉิน	30,000	30,000	30,000	30,000	30,000	พนักงานลูกจ้าง เจ้าหน้าที่ทางการ แพทย์ มีความรู้ ความสามารถ พร้อมปฏิบัติงาน ตามเกณฑ์คะแนน ที่กำหนดไว้ โดย วัดจากการ ประเมิน	อสม. มีความรู้ ความสามารถใน การปฏิบัติงาน เพิ่มขึ้น	กองสาธารณสุขฯ
7	อบรมศึกษา ดำเนินงานเพื่อพัฒนา ศักยภาพ อสม.	เพื่อพัฒนาศักยภาพ ของบุคลากร อาสาสมัครฯ	อสม.และเจ้าหน้าที่ ในพื้นที่ตำบล ท่าฉนวน	100,000	100,000	100,000	100,000	100,000	บุคลากรอาสา สมัครสาธารณสุข มีความรู้ ความสามารถใน การปฏิบัติงานใน ชุมชน วันได้จาก การประเมิน	พนักงาน ลูกจ้าง เจ้าหน้าที่ทาง การแพทย์มีความรู้ ความสามารถใน การปฏิบัติงาน เพิ่มขึ้น	กองสาธารณสุขฯ
8	การแพทย์ฉุกเฉิน อบต.ท่าฉนวน	เพื่อดำเนินงาน การแพทย์ฉุกเฉิน ระดับท้องถิ่น	ดำเนินการในเขต พื้นที่ตำบล ท่าฉนวนทั้ง 12 หมู่บ้าน	300,000	300,000	300,000	300,000	300,000	สามารถ บริหารชุมชน ได้ร้อยละ 80 ของเป้าหมาย ที่กำหนด	ประชาชนได้รับ บริการทั่วถึงทุก หมู่บ้าน	กองสาธารณสุขฯ

ที่	โครงการ	วัตถุประสงค์	เป้าหมาย (ผลผลิตของโครงการ)	งบประมาณและที่ผ่านมา					ตัวชี้วัด (KPI)	ผลที่คาดว่าจะ ได้รับ	หน่วยงาน รับผิดชอบหลัก
				2561	2562	2563	2564	2565			
				(บาท)	(บาท)	(บาท)	(บาท)	(บาท)			
9	ดำเนินงานตามแนวทางโครงการพระราชดำริด้านสาธารณสุข	เพื่อส่งเสริมการดำเนินงานตามแนวทางโครงการพระราชดำริด้านสาธารณสุข	อุดหนุนคณะกรรมการหมู่บ้านทั้ง 12 หมู่บ้าน	240,000	240,000	240,000	240,000	240,000	กรรมการหมู่บ้าน ผู้รับการอุดหนุน ได้รับเงินอุดหนุน ร้อยละ 100 และสามารถดำเนินงานได้ตามวัตถุประสงค์	ประชาชนได้รับบริการตามโครงการพระราชดำริด้านสาธารณสุขทั่วถึงทุกหมู่บ้าน	กองสาธารณสุขฯ
10	สนับสนุนการดำเนินงานของอาสาสมัครสาธารณสุขประจำหมู่บ้าน (อสม.)	เพื่อให้การดำเนินงานของอาสาสมัครสาธารณสุขประจำหมู่บ้านมีความเข้มแข็งและมีศักยภาพในการทำงาน	อุดหนุน/ดำเนินการพื้นที่ตำบลท่าฉนวน 12 หมู่บ้าน	240,000	240,000	240,000	240,000	240,000	ร้อยละ 80 ของการบริการชุมชน	ประชาชนได้รับบริการทั่วถึงทุกหมู่บ้าน	กองสาธารณสุขฯ
11	ตรวจคุณภาพน้ำประปาเพื่อส่งเสริมคุณภาพชีวิตของประชาชนตำบลท่าฉนวน	เพื่อส่งเสริมคุณภาพชีวิตของประชาชนตำบลท่าฉนวนในเรื่องน้ำประปาสำหรับอุปโภคบริโภค	ดำเนินการตรวจระบบประปาหมู่บ้านในเขตพื้นที่ตำบลท่าฉนวน	-	60,000	60,000	60,000	60,000	ระบบประปามีคุณภาพน้ำที่สะอาดตามมาตรฐานที่กำหนด	ประชาชนที่ใช้น้ำประปาเพื่ออุปโภคบริโภคมีความปลอดภัยต่อคุณภาพชีวิต	กองสาธารณสุขฯ

ที่	โครงการ	วัตถุประสงค์	เป้าหมาย (ผลผลิตของโครงการ)	งบประมาณและที่ผ่านมา					ตัวชี้วัด (KPI)	ผลที่คาดว่าจะ ได้รับ	หน่วยงาน รับผิดชอบหลัก
				2561	2562	2563	2564	2565			
				(บาท)	(บาท)	(บาท)	(บาท)	(บาท)			
12	สำรวจข้อมูลจำนวนสัตว์และขึ้นทะเบียนสัตว์ตามโครงการสัตว์ปลอดโรค คนปลอดภัยจากโรคพิษสุนัขบ้า	เพื่อสำรวจข้อมูลสัตว์เลี้ยงและขึ้นทะเบียนสัตว์	ขึ้นทะเบียนสุนัขและแมวในพื้นที่ตำบลท่าฉนวน	-	240,000	240,000	240,000	240,000	มีการรับขึ้นทะเบียนร้อยละ 100	สุนัขและแมวในพื้นที่ตำบลท่าฉนวนได้รับการขึ้นทะเบียน	กองสาธารณสุขฯ
13	ส่งเสริมดูแลสุขภาพผู้สูงอายุและจัดกิจกรรมผู้สูงอายุภายในตำบล	เพื่อส่งเสริมดูแลผู้สูงอายุรวมถึงมีกิจกรรมร่วมกัน	อุดหนุนสภาองค์กรชุมชนตำบลท่าฉนวน	-	10,000	10,000	10,000	10,000	สภาองค์กรชุมชนได้รับเงินอุดหนุนร้อยละ 100 และสามารถดำเนินการตามวัตถุประสงค์ร้อยละ 80	ผู้สูงอายุได้รับการบริการและดูแลทั่วถึงทุกหมู่บ้าน	กองสาธารณสุขฯ
14	จัดตั้งกลุ่มธนาคารแยกขยะในตำบลเพื่อให้เป็นหมู่บ้านปลอดขยะ	เพื่อให้หมู่บ้านในพื้นที่ตำบลเป็นหมู่บ้านปลอดขยะ	อุดหนุนสภาองค์กรชุมชนตำบลท่าฉนวน	-	10,000	10,000	10,000	10,000	สภาองค์กรชุมชนได้รับเงินอุดหนุนร้อยละ 100 และสามารถดำเนินการตามวัตถุประสงค์ร้อยละ 80	ขยะในพื้นที่ตำบลมีการคัดแยกอย่างเป็นระบบและเป็นหมู่บ้านปลอดขยะ	กองสาธารณสุขฯ

ที่	โครงการ	วัตถุประสงค์	เป้าหมาย (ผลผลิตของโครงการ)	งบประมาณและที่ผ่านมา					ตัวชี้วัด (KPI)	ผลที่คาดว่าจะ ได้รับ	หน่วยงาน รับผิดชอบหลัก
				2561 (บาท)	2562 (บาท)	2563 (บาท)	2564 (บาท)	2565 (บาท)			
15	กิจกรรมรณรงค์ดูแล ทรัพยากรธรรมชาติ	เพื่อรณรงค์การปลูก ป่าและเปิดทางน้ำให้ ไหลสะดวก	อุดหนุนสภา องค์กรชุมชน ตำบลท่าฉนวน	-	10,000	10,000	10,000	10,000	มีประชาชนเข้า ร่วมตาม จำนวนร้อยละ ที่กำหนดไว้	ประชาชนมีความ ตระหนักในเรื่อง การดูแลทรัพยากร ธรรมชาติ	กองสาธารณสุขฯ
16	สวนสุขภาพชุมชน	เพื่อส่งเสริมการออก กำลังกายให้กับ ประชาชนในตำบล	อุดหนุนโรงเรียน วัดทางตลาด	-	50,000	50,000	50,000	50,000	โรงเรียนวัด ทางตลาดได้รับ เงินอุดหนุน ร้อยละ 100 และสามารถ ดำเนินการได้ ตาม วัตถุประสงค์	ประชาชนมี สุขภาพแข็งแรง	กองสาธารณสุขฯ
17	อุดหนุนผู้ป่วยในพระบรมราชานุเคราะห์ พระราชานุเคราะห์ และผู้ด้อยโอกาส ในสังคม	เพื่อช่วยเหลือผู้ป่วย และผู้ด้อยโอกาสใน สังคม	อุดหนุนให้ รพ.สต. พื้นที่ ตำบล	20,000	20,000	20,000	20,000	20,000	จำนวนผู้ป่วย และ ผู้ด้อยโอกาส ในพระบรมราชานุเคราะห์	ผู้ป่วยและผู้ด้อย โอกาสมีคุณภาพ ชีวิตดีขึ้น	กองสาธารณสุขฯ

ที่	โครงการ	วัตถุประสงค์	เป้าหมาย (ผลผลิตของโครงการ)	งบประมาณและที่ผ่านมา					ตัวชี้วัด (KPI)	ผลที่คาดว่าจะ ได้รับ	หน่วยงาน รับผิดชอบหลัก
				2561 (บาท)	2562 (บาท)	2563 (บาท)	2564 (บาท)	2565 (บาท)			
18	สนับสนุนการพัฒนางาน สาธารณสุขมูลฐาน ตำบลท่าฉนวน	เพื่ออุดหนุนการ ปฏิบัติงานของ อาสาสมัครสาธารณสุข	อาสาสมัคร สาธารณสุขตำบล ท่าฉนวน	95,000	95,000	95,000	95,000	95,000	สนับสนุนการ ดำเนินงานด้าน การสาธารณสุข ชุมชน	งานสาธารณสุขมูล ฐานได้รับการ พัฒนาให้มี ประสิทธิภาพเพิ่มขึ้น	กองสาธารณสุขฯ
19	คุ้มครอง ดูแล บำรุงรักษา ทรัพยากรธรรมชาติและสิ่งแวดล้อม	เพื่อปลูกฝังจิตสำนึก ให้แก่ประชาชนในการ อนุรักษ์ทรัพยากร ธรรมชาติและ สิ่งแวดล้อม ตลอดจน เพื่อเป็นการเพิ่มพื้นที่สีเขียว ในชุมชน	พื้นที่ดำเนินการใน เขตตำบลท่าฉนวน	-	-	30,000	30,000	30,000	มีผู้เข้าร่วม โครงการร้อยละ 60 ของ กลุ่มเป้าหมาย ที่ตั้งไว้	พื้นที่ตำบลท่าฉนวน มีพื้นที่สีเขียวที่ สมบูรณ์มากยิ่งขึ้น ตลอดจนประชาชน ในชุมชนมีความ ตระหนักถึง ความสำคัญของการ อนุรักษ์	กองสาธารณสุขฯ
20	กำจัดขยะมูลฝอย ขยะเปียก และ สิ่งปฏิกูล	เพื่อส่งเสริมการกำจัด ขยะมูลฝอย ขยะเปียก และสิ่งปฏิกูลอย่างถูก วิธีในชุมชน	พื้นที่ดำเนินการใน เขตตำบลท่าฉนวน	-	-	30,000	30,000	30,000	มีผู้เข้าร่วม โครงการร้อยละ 60 ของ กลุ่มเป้าหมาย ที่ตั้งไว้	ตำบลท่าฉนวนมีการ จัดการขยะอย่างถูกวิธี	กองสาธารณสุขฯ

ที่	โครงการ	วัตถุประสงค์	เป้าหมาย (ผลผลิตของโครงการ)	งบประมาณและที่ผ่านมา					ตัวชี้วัด (KPI)	ผลที่คาดว่าจะ ได้รับ	หน่วยงาน รับผิดชอบหลัก
				2561 (บาท)	2562 (บาท)	2563 (บาท)	2564 (บาท)	2565 (บาท)			
21	อนุรักษ์ทรัพยากรน้ำ การใช้น้ำ อย่างประหยัด และการจัดการน้ำ เสียในชุมชน	เพื่อส่งเสริมการ อนุรักษ์ทรัพยากรน้ำ การใช้น้ำอย่างรู้คุณค่า และการจัดการน้ำเสีย ในชุมชนอย่างถูกต้อง	พื้นที่ดำเนินการใน เขตตำบลท่าฉนวน	-	-	30,000	30,000	30,000	มีผู้เข้าร่วม โครงการร้อยละ 60 ของ กลุ่มเป้าหมาย ที่ตั้งไว้	คนในชุมชนมี จิตสำนึกในการ อนุรักษ์ทรัพยากร น้ำ และมีการกำจัด น้ำเสียอย่างถูกวิธี	กองสาธารณสุขฯ
22	รักษาความสะอาดในพื้นที่ สาธารณะ ตำบลท่าฉนวน	เพื่อรักษาความสะอาด ในชุมชน โดยเฉพาะ พื้นที่สาธารณะในชุมชน	พื้นที่ดำเนินการใน เขตตำบลท่าฉนวน	-	-	30,000	30,000	30,000	ประชาชนมี ความพึงพอใจ ต่อพื้นที่ สาธารณะอยู่ใน ระดับ "ดี"	พื้นที่สาธารณะใน ชุมชนมีความสะอาด ไม่เป็นแหล่ง เพาะพันธุ์สัตว์มีพิษ และพาหะนำโรค	กองสาธารณสุขฯ
รวมทั้งสิ้น 22 โครงการ				1,455,000	1,835,000	1,955,000	1,955,000	1,955,000			

รายละเอียดโครงการพัฒนา
แผนพัฒนาท้องถิ่น (พ.ศ. 2561 - 2565)
สำหรับ องค์กรปกครองส่วนท้องถิ่นดำเนินการ
องค์การบริหารส่วนตำบลท่าฉนวน

ก. ยุทธศาสตร์จังหวัดที่ 1. พัฒนาเศรษฐกิจ การท่องเที่ยวให้มีคุณภาพยั่งยืน มีธุรกิจบริการต่อเนื่องบริการสุขภาพ และการศึกษาที่ได้มาตรฐาน รวมทั้งผลิตภัณฑ์สร้างสรรค์มูลค่าเพิ่มสูง

ข. ยุทธศาสตร์การพัฒนาขององค์กรปกครองส่วนท้องถิ่นในเขตจังหวัด 3. การพัฒนาด้านการส่งเสริมและพัฒนาคุณภาพชีวิต ส่งเสริมการศึกษา และสุขภาพ

ยุทธศาสตร์การพัฒนาของ อบต.ท่าฉนวนที่ 3 การพัฒนาด้านคุณภาพชีวิตและสังคม

แนวทางการพัฒนาที่ 2 : ส่งเสริมและสนับสนุนด้านการศึกษา กีฬา นันทนาการและสวัสดิการ

แผนงานการศึกษา

ที่	โครงการ	วัตถุประสงค์	เป้าหมาย (ผลผลิตของโครงการ)	งบประมาณและที่ผ่านมา					ตัวชี้วัด (KPI)	ผลที่คาดว่าจะ ได้รับ	หน่วยงาน รับผิดชอบหลัก
				2561 (บาท)	2562 (บาท)	2563 (บาท)	2564 (บาท)	2565 (บาท)			
1	กิจกรรมวันเด็กแห่งชาติ	เพื่อส่งเสริมให้เด็กมี กิจกรรมกล้าแสดงออก	โรงเรียน ศพด. ในพื้นที่ตำบลท่า ฉนวน	150,000	150,000	150,000	150,000	150,000	กลุ่มเป้าหมาย เข้าร่วม กิจกรรมร้อยละ 80	เด็กเล็กและ นักเรียน ได้เข้าร่วมกิจกรรม และกล้าแสดงออก	กองการศึกษาฯ สำนักปลัด
2	เพื่อจ่ายเป็นอาหารเสริม (นม) ให้โรงเรียนในสังกัดสำนักงาน คณะกรรมการศึกษาขั้นพื้นฐาน (สพฐ) ในเขตตำบลท่าฉนวน	เพื่อส่งเสริมพัฒนาการ ของเด็กนักเรียน	เด็กนักเรียนจำนวน 4 โรงเรียนใน พื้นที่ตำบลท่า ฉนวน	1,588,530	1,588,530	1,588,530	1,588,530	1,588,530	นักเรียนทั้ง 4 โรงเรียนใน พื้นที่ได้รับนม โรงเรียนร้อยละ 100	นักเรียนมีสุขภาพ ร่างกายเจริญ เติบโตตามวัย	กองการศึกษาฯ

ที่	โครงการ	วัตถุประสงค์	เป้าหมาย (ผลผลิตของโครงการ)	งบประมาณและที่ผ่านมา					ตัวชี้วัด (KPI)	ผลที่คาดว่าจะ ได้รับ	หน่วยงาน รับผิดชอบหลัก
				2561 (บาท)	2562 (บาท)	2563 (บาท)	2564 (บาท)	2565 (บาท)			
3	เพื่อจ่ายเป็นอาหารเสริม(นม) สำหรับศูนย์พัฒนาเด็กเล็ก ในสังกัด อบต.ท่าฉนวน	เพื่อส่งเสริมพัฒนาการของเด็กปฐมวัย	เด็กปฐมวัยใน ศพต.จำนวน 5 ศูนย์ ในสังกัด อบต.ท่าฉนวน	456,056	456,056	456,056	456,056	456,056	เด็กปฐมวัยใน ศพต. ได้รับนม โรงเรียนร้อยละ 100	นักเรียนมีสุขภาพร่างกายเจริญเติบโตตามวัย	กองการศึกษา
4	สนับสนุนค่าใช้จ่ายการบริหารสถานศึกษา (อาหารกลางวัน สำหรับศูนย์พัฒนาเด็กเล็ก)	เพื่อส่งเสริมด้านโภชนาการของเด็กปฐมวัย	เด็กปฐมวัยในศูนย์พัฒนาเด็กเล็กในสังกัด	1,166,200	1,166,200	1,166,200	1,166,200	1,166,200	ไม่มีเด็กปฐมวัยขาดสารอาหาร	เด็กปฐมวัยมีสุขภาพร่างกายที่สมบูรณ์แข็งแรงสมวัย	กองการศึกษา
5	ประเมินคุณภาพการศึกษาภายในศูนย์พัฒนาเด็กเล็กในสังกัด อบต.ท่าฉนวน	เพื่อประเมินคุณภาพการศึกษาของศูนย์พัฒนาเด็กเล็ก	จำนวน 1 ครั้ง/ปี	50,000	50,000	50,000	50,000	50,000	ร้อยละความสำเร็จในการประเมินเป็นไปตามที่กำหนดไว้	ศูนย์พัฒนาเด็กเล็กมีศักยภาพในการอบรมเลี้ยงดูเด็กก่อนวัยเรียน	กองการศึกษา
6	กิจกรรมวันแม่แห่งชาติศูนย์พัฒนาเด็กเล็กในสังกัด อบต.ท่าฉนวน	เพื่อให้เด็กและผู้ปกครองเข้าร่วมกิจกรรมแสดงออกถึงความรักบุพการี	จัดกิจกรรมให้แก่เด็กในศูนย์พัฒนาเด็กเล็กในสังกัด อบต.ท่าฉนวน	20,000	20,000	20,000	20,000	20,000	มีผู้เข้าร่วมกิจกรรม ร้อยละ 80 ของเป้าหมายที่กำหนด	เด็กและผู้ปกครองเข้าร่วมกิจกรรมแสดงออกถึงความรักบุพการี	กองการศึกษา

ที่	โครงการ	วัตถุประสงค์	เป้าหมาย (ผลผลิตของโครงการ)	งบประมาณและที่ผ่านมา					ตัวชี้วัด (KPI)	ผลที่คาดว่าจะ ได้รับ	หน่วยงาน รับผิดชอบหลัก
				2561 (บาท)	2562 (บาท)	2563 (บาท)	2564 (บาท)	2565 (บาท)			
7	ประเมินพัฒนาการของเด็กใน ศูนย์พัฒนาเด็กเล็ก	เพื่อวัดผล ประเมินผล พัฒนาการของเด็ก ปฐมวัย	มีการประเมิน 2 ครั้งต่อปี	30,000	30,000	30,000	30,000	30,000	มีการประเมิน ที่สามารถวัดผล ได้	ได้รับข้อมูลจาก การประเมินอื่น เป็นประโยชน์ต่อ การส่งเสริม พัฒนาการเด็ก	กองการศึกษา
8	ส่งเสริมคุณธรรมจริยธรรมของ เด็กปฐมวัย	เพื่อส่งเสริมคุณธรรม จริยธรรมให้แก่เด็ก ปฐมวัย	เด็กในศูนย์พัฒนา เด็กเล็ก สังกัด อบต.ท่าฉนวน	20,000	20,000	20,000	20,000	20,000	มีเด็กเข้าร่วม กิจกรรมตาม เป้าหมายที่ กำหนดไว้	เด็กมีคุณธรรม จริยธรรมในการใช้ ชีวิต	กองการศึกษา
9	ส่งเสริมเด็กและเยาวชนมี คุณธรรม จริยธรรมและค่านิยม ที่พึงประสงค์	เพื่อส่งเสริมคุณธรรม จริยธรรมให้แก่เด็ก และเยาวชนรวมถึง ค่านิยมที่พึงประสงค์	อุดหนุนโรงเรียน วัดท่าฉนวน	30,000	30,000	30,000	30,000	30,000	มีเด็กเข้าร่วม กิจกรรมตาม เป้าหมายที่ กำหนดไว้	เด็กและเยาวชนมี คุณธรรม จริยธรรมที่พึง ประสงค์	กองการศึกษา
10	ส่งเสริมเด็กและเยาวชนมี คุณธรรม จริยธรรมและค่านิยม ที่พึงประสงค์	เพื่อส่งเสริมคุณธรรม จริยธรรมให้แก่เด็ก และเยาวชนรวมถึง ค่านิยมที่พึงประสงค์	อุดหนุนโรงเรียน วัดทางตลาด	30,000	30,000	30,000	30,000	30,000	มีเด็กเข้าร่วม กิจกรรมตาม เป้าหมายที่ กำหนดไว้	เด็กและเยาวชนมี คุณธรรม จริยธรรมที่พึง ประสงค์	กองการศึกษา

ที่	โครงการ	วัตถุประสงค์	เป้าหมาย (ผลผลิตของโครงการ)	งบประมาณและที่ผ่านมา					ตัวชี้วัด (KPI)	ผลที่คาดว่าจะ ได้รับ	หน่วยงาน รับผิดชอบหลัก
				2561 (บาท)	2562 (บาท)	2563 (บาท)	2564 (บาท)	2565 (บาท)			
11	ส่งเสริมเด็กและเยาวชนมี คุณธรรม จริยธรรมและค่านิยม ที่พึงประสงค์	เพื่อส่งเสริมคุณธรรม จริยธรรมให้แก่เด็ก และเยาวชนรวมถึง ค่านิยมที่พึงประสงค์	อุดหนุนโรงเรียน บ้านน้ำเรือง	30,000	30,000	30,000	30,000	30,000	มีเด็กเข้าร่วม กิจกรรมตาม เป้าหมายที่ กำหนดไว้	เด็กและเยาวชนมี คุณธรรม จริยธรรมที่พึง ประสงค์	กองการศึกษา
12	สนับสนุนค่าใช้จ่ายการบริหาร สถานศึกษาค่าจัดการเรียนการ สอน (รายหัว)	เพื่อส่งเสริมการเรียน การสอนสำหรับเด็ก เล็กในศูนย์พัฒนาเด็ก เล็กตำบลท่าฉนวน	ค่าจัดการเรียน การสอน (รายหัว) ศูนย์พัฒนาเด็ก เล็กในสังกัด อบต.ท่าฉนวน จำนวน 5 ศูนย์	404,600	404,600	404,600	404,600	404,600	ร้อยละ 100 ของศูนย์พัฒนา เด็กเล็กได้รับ ค่าจัดการเรียน การสอน	เด็กเล็กที่เข้ารับ การส่งเสริม พัฒนาการของ ศูนย์พัฒนาเด็ก เล็กมีพัฒนาการที่ เหมาะสมตามวัย	กองการศึกษา
13	โครงการประเมินพัฒนาการเด็ก DSPM ช่วงอายุ 0 - 5 ปี	เพื่อส่งเสริมการเรียน การสอนสำหรับเด็ก เล็กในศูนย์พัฒนาเด็ก เล็กตำบลท่าฉนวน	ศูนย์พัฒนาเด็ก เล็กในสังกัด อบต.ท่าฉนวน จำนวน 5 ศูนย์	-	20,000	20,000	20,000	20,000	ร้อยละ 100 ของผู้เข้ารับ การประเมิน	เด็กระดับปฐมวัย ได้มีกพัฒนาการ ตามวัย	กองการศึกษา
14	ค่าหนังสือเรียน	เพื่อส่งเสริมการเรียน การสอนสำหรับเด็ก ในศูนย์พัฒนาเด็กเล็ก ตำบลท่าฉนวน	ศูนย์พัฒนาเด็ก เล็กในสังกัด อบต.ท่าฉนวน จำนวน 5 ศูนย์	-	38,200	38,200	38,200	38,200	ร้อยละ 100 ของเด็กใน ศูนย์พัฒนาเด็ก ได้รับค่าหนังสือ เรียน	เด็กระดับปฐมวัย ได้มีการ พัฒนาการตามวัย	กองการศึกษา

ที่	โครงการ	วัตถุประสงค์	เป้าหมาย (ผลผลิตของโครงการ)	งบประมาณและที่ผ่านมา					ตัวชี้วัด (KPI)	ผลที่คาดว่าจะ ได้รับ	หน่วยงาน รับผิดชอบหลัก
				2561 (บาท)	2562 (บาท)	2563 (บาท)	2564 (บาท)	2565 (บาท)			
15	ชุดอุปกรณ์สำหรับห้องเรียน โครงการพัฒนาคุณภาพ การศึกษาด้วยเทคโนโลยี สารสนเทศ DLTV ศูนย์พัฒนา เด็กเล็กวัดท่าฉนวน องค์การ บริหารส่วนตำบลท่าฉนวน อำเภอคลองไทรลาด จังหวัดสุโขทัย	เพื่อส่งเสริมการเรียน การสอนสำหรับเด็ก ในศูนย์พัฒนาเด็กเล็ก ตำบลท่าฉนวน	จัดการเรียนการ สอนศูนย์พัฒนา เด็กเล็กวัดท่า ฉนวน สังกัด อบต.ท่าฉนวน	-	30,700	30,700	30,700	30,700	ร้อยละ 100 ของเด็กใน ศูนย์พัฒนาเด็ก ได้รับจัดการ เรียนการสอน	เด็กเล็กของศูนย์ พัฒนาเด็กมี พัฒนาการที่ เหมาะสมตามวัย และวุฒิภาวะของ เด็กช่วงอายุ 2.6 - 5 ปี	กองการศึกษา
16	การศึกษาแหล่งเรียนรู้ตามแบบ ภูมิปัญญาท้องถิ่นสำหรับเด็ก ปฐมวัยของศูนย์พัฒนาเด็กเล็ก ในสังกัด อบต.ท่าฉนวน	เพื่อส่งเสริมและให้ ความรู้แก่เด็กปฐมวัย ในด้านภูมิปัญญา ท้องถิ่น	ดำเนินการ 4 ครั้ง ต่อปี	50,000	50,000	50,000	50,000	50,000	กลุ่มเป้าหมาย เข้าร่วมกิจกรรม ร้อยละ 80	เด็กปฐมวัยได้รับ ความรู้และมี พัฒนาการตามวัย	กองการศึกษา
17	ค่าอุปกรณ์การเรียน	เพื่อส่งเสริมการเรียน การสอนสำหรับเด็ก ในศูนย์พัฒนาเด็กเล็ก ตำบลท่าฉนวน	ศูนย์พัฒนาเด็ก เล็กในสังกัดอบต. ท่าฉนวน จำนวน 5 ศูนย์	-	38,200	38,200	38,200	38,200	ร้อยละ 100 ของเด็กใน ศูนย์พัฒนาเด็ก ได้รับค่า อุปกรณ์การ เรียน	เด็กระดับปฐมวัย ได้มีการ พัฒนาการตามวัย	กองการศึกษา

ที่	โครงการ	วัตถุประสงค์	เป้าหมาย (ผลผลิตของโครงการ)	งบประมาณและที่ผ่านมา					ตัวชี้วัด (KPI)	ผลที่คาดว่าจะ ได้รับ	หน่วยงาน รับผิดชอบหลัก
				2561 (บาท)	2562 (บาท)	2563 (บาท)	2564 (บาท)	2565 (บาท)			
18	ค่าเครื่องแบบนักเรียน	เพื่อส่งเสริมการเรียนการสอนสำหรับเด็กในศูนย์พัฒนาเด็กเล็ก ตำบลท่าฉนวน	ศูนย์พัฒนาเด็กเล็กในสังกัดอบต. ท่าฉนวน จำนวน 5 ศูนย์	-	57,300	57,300	57,300	57,300	ร้อยละ 100 ของเด็กในศูนย์พัฒนาเด็กได้รับค่าเครื่องแบบนักเรียน	เด็กระดับปฐมวัย ได้มีการพัฒนาการตามวัย	กองการศึกษาฯ
19	ค่ากิจกรรมพัฒนาคุณภาพผู้เรียน	เพื่อส่งเสริมการเรียนการสอนสำหรับเด็กในศูนย์พัฒนาเด็กเล็ก ตำบลท่าฉนวน	ศูนย์พัฒนาเด็กเล็กในสังกัดอบต. ท่าฉนวน จำนวน 5 ศูนย์	-	82,130	82,130	82,130	82,130	ร้อยละ 100 ของผู้เข้าร่วมกิจกรรมพัฒนาคุณภาพผู้เรียน	เด็กระดับปฐมวัย ได้มีการพัฒนาการตามวัย	กองการศึกษาฯ
20	ส่งเสริมเด็กและเยาวชนมีคุณธรรม จริยธรรมและค่านิยมที่พึงประสงค์	เพื่อส่งเสริมคุณธรรม จริยธรรมให้แก่เด็กและเยาวชนรวมถึงค่านิยมที่พึงประสงค์	อุดหนุนโรงเรียน วัดท่าฉนวน	30,000	30,000	30,000	30,000	30,000	มีเด็กเข้าร่วมกิจกรรมตามเป้าหมายที่กำหนดไว้	เด็กและเยาวชนมีคุณธรรมจริยธรรมที่พึงประสงค์	กองการศึกษาฯ
21	ส่งเสริมเด็กและเยาวชนมีคุณธรรม จริยธรรมและค่านิยมที่พึงประสงค์	เพื่อส่งเสริมคุณธรรม จริยธรรมให้แก่เด็กและเยาวชนรวมถึงค่านิยมที่พึงประสงค์	อุดหนุนโรงเรียน วัดทางตลาด	30,000	30,000	30,000	30,000	30,000	มีเด็กเข้าร่วมกิจกรรมตามเป้าหมายที่กำหนดไว้	เด็กและเยาวชนมีคุณธรรมจริยธรรมที่พึงประสงค์	กองการศึกษาฯ

ที่	โครงการ	วัตถุประสงค์	เป้าหมาย (ผลผลิตของโครงการ)	งบประมาณและที่ผ่านมา					ตัวชี้วัด (KPI)	ผลที่คาดว่าจะ ได้รับ	หน่วยงาน รับผิดชอบหลัก
				2561 (บาท)	2562 (บาท)	2563 (บาท)	2564 (บาท)	2565 (บาท)			
22	ส่งเสริมเด็กและเยาวชนมีคุณธรรม จริยธรรมและค่านิยมที่พึงประสงค์	เพื่อส่งเสริมคุณธรรม จริยธรรมให้แก่เด็กและ เยาวชนรวมถึงค่านิยม ที่พึงประสงค์	อุดหนุนโรงเรียน บ้านน้ำเรือง	30,000	30,000	30,000	30,000	30,000	มีเด็กเข้าร่วม กิจกรรมตาม เป้าหมายที่ กำหนดไว้	เด็กและเยาวชนมี คุณธรรมจริยธรรม ที่พึงประสงค์	กองการศึกษา
23	อบรมคุณธรรมจริยธรรม คุณลักษณะที่พึงประสงค์ของ นักเรียน	เพื่อส่งเสริมคุณธรรม จริยธรรมให้แก่เด็กและ เยาวชนรวมถึงค่านิยม ที่พึงประสงค์	อุดหนุนโรงเรียน บ้านหนองบัว (จิตฯ)	30,000	30,000	30,000	30,000	30,000	มีเด็กเข้าร่วม กิจกรรมตาม เป้าหมายที่ กำหนดไว้	เด็กและเยาวชนมี คุณธรรมจริยธรรม ที่พึงประสงค์	กองการศึกษา
24	โครงการพัฒนาสุขาภิบาลที่ดีใน โรงเรียน	เพื่อส่งเสริมการพัฒนา สุขาภิบาลอาหารใน โรงเรียนในเขตพื้นที่ ตำบลฉนวน	อุดหนุนโรงเรียน บ้านหนองบัว (จิตฯ)	-	-	30,000	30,000	30,000	นักเรียนได้รับ บริการจากการ พัฒนา สุขาภิบาลที่ดีใน โรงเรียน จำนวน ร้อยละ 100	นักเรียนได้รับการ บริการด้านการ สุขาภิบาลอาหาร	กองการศึกษา
25	โครงการอาหารกลางวันระดับ ประถมศึกษา	เพื่อให้นักเรียนได้รับ ประทานอาหารตาม หลักโภชนาการ	อุดหนุนโรงเรียน 4 โรงเรียนในพื้นที่	4,400,000	4,400,000	4,400,000	4,400,000	4,400,000	จำนวน นักเรียนที่ ได้รับประทาน อาหารกลางวัน	นักเรียนมีสุขภาพ ร่างกายที่ เจริญเติบโตตามวัย	กองการศึกษา
รวมทั้งสิ้น 25 โครงการ				8,545,386	8,811,916	8,841,916	8,841,916	8,841,916			

รายละเอียดโครงการพัฒนา
แผนพัฒนาท้องถิ่น (พ.ศ. 2561 - 2565)
สำหรับ องค์กรปกครองส่วนท้องถิ่นดำเนินการ
องค์การบริหารส่วนตำบลท่าฉนวน

ก. ยุทธศาสตร์จังหวัดที่ 1. พัฒนาเศรษฐกิจ การท่องเที่ยวให้มีคุณภาพยั่งยืน มีธุรกิจบริการต่อเนื่องบริการสุขภาพ และการศึกษาที่ได้มาตรฐาน รวมทั้งผลิตภัณฑ์สร้างสรรค์มูลค่าเพิ่มสูง

ข. ยุทธศาสตร์การพัฒนาขององค์กรปกครองส่วนท้องถิ่นในเขตจังหวัด 5. ส่งเสริมและสืบสานศาสนา วัฒนธรรมประเพณี ภูมิปัญญาท้องถิ่น การท่องเที่ยวและกีฬาอย่างยั่งยืน

ยุทธศาสตร์การพัฒนาของ อบต.ท่าฉนวนที่ 3 การพัฒนาด้านคุณภาพชีวิตและสังคม

แนวทางการพัฒนาที่ 2 : ส่งเสริมและสนับสนุนด้านการศึกษา กีฬา นันทนาการและสวัสดิการ

แผนงานการศึกษา วัฒนธรรมและนันทนาการ

ที่	โครงการ	วัตถุประสงค์	เป้าหมาย (ผลผลิตของโครงการ)	งบประมาณและที่ผ่านมา					ตัวชี้วัด (KPI)	ผลที่คาดว่าจะ ได้รับ	หน่วยงาน รับผิดชอบหลัก
				2561 (บาท)	2562 (บาท)	2563 (บาท)	2564 (บาท)	2565 (บาท)			
1	แข่งขันกีฬาศูนย์พัฒนาเด็กเล็ก	เพื่อส่งเสริมสุขภาพ และส่งเสริมด้าน พลานามัยให้แก่เด็ก	เด็กปฐมวัยใน ศูนย์พัฒนาเด็ก เล็กจำนวน 5 ศูนย์	50,000	50,000	50,000	50,000	50,000	เด็กปฐมวัยใน ศพด. เข้าร่วม กิจกรรม ร้อย ละ 100	เด็กมีพัฒนาการที่ ดีในด้านพลานามัย	กองการศึกษาฯ
2	แข่งขันกีฬาตำบลท่าฉนวนด้าน ยาเสพติด	เพื่อสร้างความรัก ความสามัคคีให้แก่ ประชาชนในตำบล	ประชาชนทั้ง 12 หมู่บ้าน	160,000	160,000	160,000	160,000	160,000	มีผู้เข้าร่วมร้อย ละ 80 ของ กลุ่มเป้าหมาย ที่ตั้งไว้	ประชาชนมีความ รักความสามัคคี และห่างไกล ยา เสพติด	กองการศึกษาฯ

ที่	โครงการ	วัตถุประสงค์	เป้าหมาย (ผลผลิตของโครงการ)	งบประมาณและที่ผ่านมา					ตัวชี้วัด (KPI)	ผลที่คาดว่าจะ ได้รับ	หน่วยงาน รับผิดชอบหลัก
				2561 (บาท)	2562 (บาท)	2563 (บาท)	2564 (บาท)	2565 (บาท)			
3	โครงการส่งเสริมการเข้าร่วมการแข่งขันกีฬาต่าง ๆ ประจำปี	เพื่อส่งเสริมให้เยาวชน ประชาชน ที่สนใจได้ เข้าร่วมโครงการแข่งขันกีฬา	เขตพื้นที่ตำบลท่าฉนวน	150,000	150,000	150,000	150,000	150,000	จำนวนผู้เข้าร่วมการแข่งขันกีฬา เป็นไปตามที่กำหนดไว้	เยาวชน ประชาชน มีทักษะด้านกีฬา เพิ่มมากขึ้น	กองการศึกษาฯ
4	โครงการแข่งขันกีฬาท่าฉนวนคัพ	เพื่อส่งเสริมให้เยาวชน ประชาชน ได้มีทักษะด้านกีฬา	เยาวชน ประชาชน ที่สนใจเข้าร่วมโครงการ	25,000	25,000	25,000	25,000	25,000	จำนวนผู้เข้าร่วมแข่งขันกีฬา	เยาวชน ประชาชน มีทักษะด้านกีฬา เพิ่มมากขึ้น	กองการศึกษาฯ
5	จัดซื้ออุปกรณ์กีฬาสำหรับเด็กเยาวชน และประชาชนในตำบล ท่าฉนวน	เพื่อให้เด็กและเยาวชน และประชาชน มี อุปกรณ์ สำหรับออกกำลังกาย	12 หมู่บ้าน	80,000	80,000	80,000	80,000	80,000	ประชาชนมีความพึงพอใจ เป็นไปตามร้อยละที่กำหนดไว้ โดยวัดจากการประเมิน	ประชาชนมีสุขภาพ แข็งแรงจากการออกกำลังกาย	กองการศึกษาฯ

ที่	โครงการ	วัตถุประสงค์	เป้าหมาย (ผลผลิตของโครงการ)	งบประมาณและที่ผ่านมา					ตัวชี้วัด (KPI)	ผลที่คาดว่าจะ ได้รับ	หน่วยงาน รับผิดชอบหลัก
				2561 (บาท)	2562 (บาท)	2563 (บาท)	2564 (บาท)	2565 (บาท)			
6	จัดงานและวันสำคัญทางราชการ และทางศาสนา	เพื่อรักษา ขนบธรรมเนียม ประเพณีและวันสำคัญ ของไทย	จัดกิจกรรมและ เข้าร่วมวันสำคัญ ทางพระพุทธ ศาสนา	20,000	20,000	20,000	20,000	20,000	จำนวนผู้เข้าร่วม กิจกรรมเป็น ไปตามร้อยละ ที่กำหนดไว้	ประชาชนมี จิตสำนึกอนุรักษ์ วัฒนธรรมและ ขนบธรรมเนียม ประเพณีของไทย	กองการศึกษาฯ
7	จัดงานวันท้องถิ่นไทย	1) เพื่อรำลึกถึงพระ มหากษัตริย์คุณแห่ง พระบาทสมเด็จพระ จุลจอมเกล้าเจ้าอยู่หัว 2) เพื่อเป็นการ เผยแพร่บทบาท ภารกิจ ผลงาน และ ความสำคัญของ อปท. ในการให้บริการ สาธารณะแก่ประชาชน	เข้าร่วมโครงการ กิจกรรมวัน ท้องถิ่นไทย	15,000	15,000	15,000	15,000	15,000	จำนวน ผู้เข้าร่วม โครงการ	ผู้เข้าร่วมได้รำลึก ถึงพระมหา กษัตริย์คุณแห่ง พระบาทสมเด็จพระ จุลจอมเกล้า เจ้าอยู่หัว	สำนักปลัด

ที่	โครงการ	วัตถุประสงค์	เป้าหมาย (ผลผลิตของโครงการ)	งบประมาณและที่ผ่านมา					ตัวชี้วัด (KPI)	ผลที่คาดว่าจะ ได้รับ	หน่วยงาน รับผิดชอบหลัก
				2561 (บาท)	2562 (บาท)	2563 (บาท)	2564 (บาท)	2565 (บาท)			
8	วันพ่อขุนรามคำแหง	เพื่อร่วมรำลึกถึงพระ กรุณาธิคุณของพระ มหาราชกษัตริย์ผู้ ทางประดิษฐ์อักษรไทย	จัดทำพิธีบวงสรวง และชบวนแห่ ถวายเครื่องราช สักการะ พ่อขุน รามคำแหง	20,000	20,000	20,000	20,000	20,000	ร้อยละของ จำนวนผู้เข้าร่วม โครงการเป็นไป ตามที่กำหนดไว้	เพื่อรำลึกถึงพระ มหาราชของพ่อ ขุนรามคำแหง มหาราช	สำนักงานปลัด
9	เทศกาลกินปลาอำเภอโขงไกรลาศ	เพื่ออนุรักษ์ วัฒนธรรมประเพณี ท้องถิ่น และส่งเสริม การจัดเทศกาล ประจำปี	ร่วมจัดกิจกรรม ประชาสัมพันธ์ การท่องเที่ยวของ อำเภอโขงไกรลาศ	180,000	180,000	180,000	180,000	180,000	ร้อยละของ จำนวนผู้เข้าร่วม โครงการเป็นไป ตามที่กำหนดไว้	อนุรักษ์ วัฒนธรรม ประเพณีท้องถิ่น และส่งเสริมการจัด เทศกาลประจำปี	กองการศึกษาฯ
10	งานประเพณีและงานสำคัญทาง ศาสนา	เพื่อส่งเสริมการรักษา ขนบธรรมเนียม ประเพณีไทย	อุดหนุนที่ทำการ ปกครองอำเภอโขง ไกรลาศ	10,000	10,000	10,000	10,000	10,000	จำนวน ผู้เข้าร่วม โครงการ เป็นไปตามร้อย ละที่กำหนด	ประชาชนมี จิตสำนึกในการ รักษาขนบธรรมเนียม ประเพณีไทย	กองการศึกษาฯ

ที่	โครงการ	วัตถุประสงค์	เป้าหมาย (ผลผลิตของโครงการ)	งบประมาณและที่ผ่านมา					ตัวชี้วัด (KPI)	ผลที่คาดว่าจะ ได้รับ	หน่วยงาน รับผิดชอบหลัก
				2561 (บาท)	2562 (บาท)	2563 (บาท)	2564 (บาท)	2565 (บาท)			
11	พัฒนาศักยภาพการกีฬาจังหวัด สุโขทัย	เพื่อส่งเสริมทักษะ และพัฒนาการด้าน กีฬาของจังหวัดสุโขทัย	อุดหนุนศูนย์การ กีฬาแห่งประเทศไทย ไทยจังหวัดสุโขทัย	10,000	10,000	10,000	10,000	10,000	จำนวนนักกีฬา ผู้เข้าร่วม โครงการ เป็นไปตามร้อย ละที่กำหนด	มีการพัฒนา นักกีฬาระดับชาติ ได้อย่างมี ประสิทธิภาพยิ่งขึ้น	กองการศึกษาฯ
12	การจัดการแข่งขันกีฬาแห่งชาติ ภาค 5 และกีฬาคนพิการภาค 5	เพื่อส่งเสริมทักษะ และพัฒนาการด้าน กีฬา	อุดหนุนศูนย์การ กีฬาแห่งประเทศไทย ไทยจังหวัดสุโขทัย	50,000	50,000	50,000	50,000	50,000	จำนวนนักกีฬา ผู้เข้าร่วม โครงการ เป็นไปตามร้อย ละที่กำหนด	มีการพัฒนา นักกีฬาระดับชาติ ได้อย่างมี ประสิทธิภาพ	กองการศึกษาฯ
13	ส่งเสริมการเข้าร่วมการแข่งขัน กีฬาต่าง ๆ (การเข้าร่วมแข่งขัน กีฬาฟุตบอลมวลชน "อำเภอทอง ไทรภาคศัพ")	เพื่อจัดเตรียมและชัก ชวนกีฬาประเภท ต่างๆเพื่อเข้าร่วมการ แข่งขันในระดับ ต่าง ๆ ที่หน่วย งานที่เกี่ยวข้องจัดขึ้น	เข้าร่วมการ แข่งขันกีฬาใน ระดับอำเภอ อย่างน้อยปีละ 1 ครั้ง	30,000	30,000	30,000	30,000	30,000	จำนวนนักกีฬา ผู้เข้าร่วม โครงการ เป็นไปตามร้อย ละที่กำหนด	มีการพัฒนา นักกีฬาระดับชาติ ได้อย่างมี ประสิทธิภาพ	กองการศึกษาฯ
รวมทั้งสิ้น 13 โครงการ				800,000	800,000	800,000	800,000	800,000			

รายละเอียดโครงการพัฒนา
แผนพัฒนาท้องถิ่น (พ.ศ. 2561 - 2565)
สำหรับ องค์กรปกครองส่วนท้องถิ่นดำเนินการ
องค์การบริหารส่วนตำบลท่าฉนวน

ก. ยุทธศาสตร์จังหวัดที่ 3. น้อมนำศาสตร์พระราชา พัฒนาคนและคุณภาพชีวิตสู่สังคมเป็นสุขอย่างยั่งยืน

ข. ยุทธศาสตร์การพัฒนาขององค์กรปกครองส่วนท้องถิ่นในเขตจังหวัด 3. การพัฒนาด้านการส่งเสริมและพัฒนาคุณภาพชีวิต ส่งเสริมการศึกษา และสุขภาพ

ยุทธศาสตร์การพัฒนาของ อบต.ท่าฉนวนที่ 3 การพัฒนาด้านคุณภาพชีวิตและสังคม

แนวทางการพัฒนาที่ 2 : ส่งเสริมและสนับสนุนด้านการศึกษา กีฬา นันทนาการและสวัสดิการ

แผนงานแผนงานสร้างความเข้มแข็งของชุมชน

ที่	โครงการ	วัตถุประสงค์	เป้าหมาย (ผลผลิตของโครงการ)	งบประมาณและที่ผ่านมา					ตัวชี้วัด (KPI)	ผลที่คาดว่าจะ ได้รับ	หน่วยงาน รับผิดชอบหลัก
				2561 (บาท)	2562 (บาท)	2563 (บาท)	2564 (บาท)	2565 (บาท)			
1	โครงการพัฒนาคุณภาพชีวิตสตรี ผู้สูงอายุ ผู้พิการ ผู้ด้อยโอกาส และผู้ป่วยเอดส์	เพื่อพัฒนาคุณภาพ ชีวิตทั้งด้านร่างกาย และและจิตใจ	กลุ่มเป้าหมายใน ตำบลท่าฉนวน	30,000	30,000	30,000	30,000	30,000	กลุ่มเป้าหมาย เข้าร่วม โครงการ	กลุ่มเป้าหมาย มีคุณภาพชีวิตที่ดี ขึ้น	สำนักปลัด
2	โครงการส่งเสริมรอยยิ้มผู้สูงวัย ตำบลท่าฉนวน	เพื่อส่งเสริมให้ผู้สูงอายุ มีกำลังกายและ กำลังใจให้ดีขึ้น	ผู้สูงอายุในตำบล ท่าฉนวน	50,000	50,000	50,000	50,000	50,000	ผู้สูงอายุเข้า ร่วมกิจกรรม ร้อยละ 80 ของกลุ่มเป้า หมายที่กำหนด	ผู้สูงวัยมีสุขภาพ กายและสภาพ จิตใจที่ดี	สำนักปลัด

ที่	โครงการ	วัตถุประสงค์	เป้าหมาย (ผลผลิตของโครงการ)	งบประมาณและที่ผ่านมา					ตัวชี้วัด (KPI)	ผลที่คาดว่าจะ ได้รับ	หน่วยงาน รับผิดชอบหลัก
				2561 (บาท)	2562 (บาท)	2563 (บาท)	2564 (บาท)	2565 (บาท)			
3	โครงการทอฝันคนพิการ สานสัมพันธ์ ผู้ดูแลตำบลทำนนวน	เพื่อช่วยเหลือผู้พิการในตำบล และส่งเสริมให้มีกิจกรรมพัฒนาผู้พิการในชุมชน	ผู้พิการในตำบล ทำนนวน	40,000	40,000	40,000	40,000	40,000	ผู้พิการเข้าร่วมกิจกรรมร้อยละ 80 ของกลุ่มเป้าหมายที่ตั้งไว้	ผู้พิการได้รับการดูแล และมีกิจกรรมทำร่วมกันอันเป็นการพัฒนาคุณภาพชีวิต	สำนักปลัด
4	สังคมสงเคราะห์การพัฒนาคุณภาพ ชีวิตผู้ด้อยโอกาส ครอบครัวผู้มี รายได้น้อย และผู้ไร้ที่พึ่ง	เพื่อช่วยเหลือและพัฒนาคุณภาพชีวิตผู้ด้อยโอกาส ผู้มีรายได้น้อย และไร้ที่พึ่ง	ผู้ด้อยโอกาส ผู้มีรายได้น้อย และผู้ไร้ที่พึ่ง ตำบลทำนนวน	100,000	100,000	100,000	100,000	100,000	กลุ่มเป้าหมายเข้าร่วมโครงการ ร้อยละ 80	ผู้ด้อยโอกาส ผู้มีรายได้น้อย ผู้ไร้ที่พึ่ง มีคุณภาพชีวิตดีขึ้น	สำนักปลัด
5	โครงการส่งเสริมการออกกำลังกายให้แก่ประชาชน	เพื่อให้ประชาชนมีสุขภาพที่ดี	ประชาชนตำบล ทำนนวน	10,000	10,000	10,000	10,000	10,000	กลุ่มเป้าหมายเข้าร่วมโครงการ ร้อยละ 80	ประชาชนมีสุขภาพแข็งแรง	กองสาธารณสุขฯ
6	โครงการจัดซื้อจัดหาที่ดิน	เพื่อก่อสร้างศูนย์ส่งเสริมส่งเสริม ดูแล ผู้สูงอายุผู้พิการ และผู้ยากไร้	ที่ดินจำนวน จำนวน 1 แปลง	500,000	500,000	500,000	500,000	500,000	มีที่ดินสำหรับจัดตั้งศูนย์	ประชาชนมีพื้นที่ในการจัดกิจกรรม	สำนักปลัด

ที่	โครงการ	วัตถุประสงค์	เป้าหมาย (ผลผลิตของโครงการ)	งบประมาณและที่ผ่านมา					ตัวชี้วัด (KPI)	ผลที่คาดว่าจะ ได้รับ	หน่วยงาน รับผิดชอบหลัก
				2561 (บาท)	2562 (บาท)	2563 (บาท)	2564 (บาท)	2565 (บาท)			
7	โครงการก่อสร้างศูนย์ส่งเสริม ดูแลผู้สูงอายุ ผู้พิการและผู้ยากไร้	เพื่อส่งเสริมฝึกอาชีพ และดูแลผู้สูงอายุผู้ พิการ และผู้ยากไร้	ศูนย์ส่งเสริมดูแล ผู้สูงอายุ 1 แห่ง	1,000,000	1,000,000	1,000,000	1,000,000	1,000,000	มีศูนย์ส่งเสริม ดูแลผู้สูงอายุ ผู้พิการและผู้ ยากไร้	ผู้สูงอายุ ผู้พิการ และผู้ยากไร้ มี สถานที่ในการจัด กิจกรรม	สำนักปลัด
8	เสริมสร้างความเข้มแข็งสภา เด็กและเยาวชนตำบลท่าฉนวน	เพื่อส่งเสริมให้เด็ก และเยาวชนได้ทำ กิจกรรมเพื่อสังคม ร่วมกัน	เด็กและเยาวชน ตำบลท่าฉนวนทั้ง 12 หมู่บ้าน	-	20,000	20,000	20,000	20,000	เด็กและ เยาวชนเข้า ร่วมกิจกรรม ตามร้อยละ ของ กลุ่มเป้าหมาย ที่กำหนดไว้	เด็กและเยาวชน ได้รับการพัฒนา ศักยภาพ	สำนักปลัด
9	ศูนย์ป้องกันภัยตำบลท่าฉนวน หมู่ที่ 8	เพื่ออำนวยความสะดวก ให้แก่ ประชาชนและ บริการประชาชนใน ท้องถิ่นที่ห่างไกล	พื้นที่ก่อสร้าง 50 ตารางวา	-	850,000	850,000	850,000	850,000	จำนวนผู้เข้า รับบริการ เป็นไปตาม ร้อยละที่กำหนด	การปฏิบัติงาน ของศูนย์ป้องกัน ภัยมีประสิทธิภาพ	สำนักปลัด
10	ฝึกอบรมและศึกษาดูงาน อาสาสมัครป้องกันภัยฝ่ายพล เรือน	เพื่อส่งเสริมและ ทบทวนให้ความรู้ใน การปฏิบัติงานให้กับ อาสาสมัครป้องกัน ภัยฝ่ายพลเรือน	อาสาสมัคร ป้องกันภัยฝ่ายพล เรือนตำบล ท่า ฉนวน จำนวน 12 หมู่บ้าน	-	250,000	250,000	250,000	250,000	ร้อยละของ ผู้เข้าร่วม กิจกรรมอบรม และศึกษาดูงาน	มีความรู้ในการ ช่วยเหลือ ประชาชนเบื้องต้น กรณีเกิดภัย	สำนักปลัด
รวมทั้งสิ้น 10 โครงการ				1,730,000	2,850,000	2,850,000	2,850,000	2,850,000			

รายละเอียดโครงการพัฒนา
แผนพัฒนาท้องถิ่น (พ.ศ. 2561 - 2565)
สำหรับ องค์กรปกครองส่วนท้องถิ่นดำเนินการ
องค์การบริหารส่วนตำบลท่าฉนวน

ก. ยุทธศาสตร์จังหวัดที่ 3. น้อมนำศาสตร์พระราชา พัฒนาคนและคุณภาพชีวิตสู่สังคมเป็นสุขอย่างยั่งยืน

ข. ยุทธศาสตร์การพัฒนาขององค์กรปกครองส่วนท้องถิ่นในเขตจังหวัด 3. การพัฒนาด้านการส่งเสริมและพัฒนาคุณภาพชีวิต ส่งเสริมการศึกษา และสุขภาพ

ยุทธศาสตร์การพัฒนาของ อบต.ท่าฉนวนที่ 3 การพัฒนาด้านคุณภาพชีวิตและสังคม

แนวทางการพัฒนาที่ 2 : ส่งเสริมและสนับสนุนด้านการศึกษา กีฬา นันทนาการและสวัสดิการ

แผนงานงบกลาง

ที่	โครงการ	วัตถุประสงค์	เป้าหมาย (ผลผลิตของโครงการ)	งบประมาณและที่ผ่านมา					ตัวชี้วัด (KPI)	ผลที่คาดว่าจะ ได้รับ	หน่วยงาน รับผิดชอบหลัก
				2561 (บาท)	2562 (บาท)	2563 (บาท)	2564 (บาท)	2565 (บาท)			
1	สร้างหลักประกันด้านรายได้แก่ผู้สูงอายุ (เบี้ยยังชีพผู้สูงอายุ)	เพื่อรองรับการจัดสวัสดิการให้แก่ผู้สูงอายุ ๖๐ ปี บริบูรณ์ขึ้นไป และมีคุณสมบัติครบถ้วน	ตำบลท่าฉนวน	16,000,000	16,000,000	16,000,000	16,000,000	16,000,000	ได้รับ งบประมาณ และสามารถ ดำเนินการได้ ร้อยละ 100	ประชาชนมีชีวิต ความเป็นอยู่ดีขึ้น และประชาชน ได้รับ สวัสดิการตาม สิทธิอย่างครบถ้วน	สำนักปลัด
2	เสริมสร้างสวัสดิการทางสังคมให้แก่ผู้พิการและทุพพลภาพ (เบี้ยยังชีพคนพิการ)	เพื่อรองรับการจัดสวัสดิการให้แก่ผู้พิการที่มีคุณสมบัติครบถ้วนตามหลักเกณฑ์ที่กำหนด	ตำบลท่าฉนวน	5,000,000	5,000,000	5,000,000	5,000,000	5,000,000	ได้รับ งบประมาณ และสามารถ ดำเนินการได้ ร้อยละ 100	ประชาชนมีชีวิต ความเป็นอยู่ดีขึ้น และประชาชน ได้รับ สวัสดิการตาม สิทธิอย่างครบถ้วน	สำนักปลัด

ที่	โครงการ	วัตถุประสงค์	เป้าหมาย (ผลผลิตของโครงการ)	งบประมาณและที่ผ่านมา					ตัวชี้วัด (KPI)	ผลที่คาดว่าจะ ได้รับ	หน่วยงาน รับผิดชอบหลัก
				2561 (บาท)	2562 (บาท)	2563 (บาท)	2564 (บาท)	2565 (บาท)			
3	สนับสนุนการจัดสวัสดิการทางสังคมแก่ผู้ด้อยโอกาสทางสังคม (เบี้ยยังชีพผู้ป่วยเอดส์)	เพื่อรองรับการสงเคราะห์เบี้ยยังชีพผู้ป่วยเอดส์ให้แก่ผู้ป่วยเอดส์ที่แพทย์ได้รับรอง และมีความเป็นอยู่ที่ยากจน	ตำบลท่าฉนวน	300,000	300,000	300,000	300,000	300,000	ได้รับงบประมาณและสามารถดำเนินการได้ร้อยละ 100	ประชาชนมีชีวิตความเป็นอยู่ดีขึ้นและประชาชนได้รับสวัสดิการตามสิทธิอย่างครบถ้วน	สำนักปลัด
4	สมทบกองทุนสวัสดิการชุมชน	เพื่อสนับสนุนการดำเนินงานชุมชน	สมทบกองทุนสวัสดิการชุมชนเพิ่มขึ้น	20,000	20,000	20,000	20,000	20,000	ขยายฐานสมาชิกกองทุนสวัสดิการชุมชน	ประชาชนมีคุณภาพชีวิตดีขึ้น	สำนักปลัด
5	สมทบกองทุนหลักประกันสุขภาพตำบลท่าฉนวน (สปสช.)	เพื่อสนับสนุนค่าใช้จ่ายในการบริหารหรือพัฒนากองทุนหลักประกันสุขภาพในระดับท้องถิ่นหรือพื้นที่	สมทบกองทุนหลักประกันสุขภาพ	205,000	205,000	205,000	205,000	205,000	สมทบกองทุนหลักประกันสุขภาพ (สปสช.)	เสริมสร้างสุขภาพและป้องกันโรค สร้างแผนสุขภาพชุมชนให้มีประสิทธิภาพ	สำนักปลัด กอง สาธารณสุขฯ
รวมทั้งสิ้น 5 โครงการ				21,525,000	21,525,000	21,525,000	21,525,000	21,525,000			

รายละเอียดโครงการพัฒนา
แผนพัฒนาท้องถิ่น (พ.ศ. 2561 - 2565)
สำหรับ องค์กรปกครองส่วนท้องถิ่นดำเนินการ
องค์การบริหารส่วนตำบลท่าฉนวน

ก. ยุทธศาสตร์จังหวัดที่ 1. พัฒนาเศรษฐกิจ การท่องเที่ยวให้มีคุณภาพยั่งยืน มีธุรกิจบริการต่อเนื่องบริการสุขภาพ และการศึกษาที่ได้มาตรฐาน รวมทั้งผลิตภัณฑ์สร้างสรรค์มูลค่าเพิ่มสูง

ข. ยุทธศาสตร์การพัฒนาขององค์กรปกครองส่วนท้องถิ่นในเขตจังหวัด 3. การพัฒนาด้านการส่งเสริมและพัฒนาคุณภาพชีวิต ส่งเสริมการศึกษา และสุขภาพ

ยุทธศาสตร์การพัฒนาของ อบต.ท่าฉนวนที่ 3 การพัฒนาด้านคุณภาพชีวิตและสังคม

แนวทางการพัฒนาที่ 3 : ปรับปรุงภูมิทัศน์และการใช้ประโยชน์ที่ดินอย่างเหมาะสม

แผนงานเคหะและชุมชน

ที่	โครงการ	วัตถุประสงค์	เป้าหมาย (ผลผลิตของโครงการ)	งบประมาณและที่ผ่านมา					ตัวชี้วัด (KPI)	ผลที่คาดว่าจะ ได้รับ	หน่วยงาน รับผิดชอบหลัก
				2561 (บาท)	2562 (บาท)	2563 (บาท)	2564 (บาท)	2565 (บาท)			
1	โครงการเพิ่มสวนหย่อม/ สวนสาธารณะ เฉลิมพระเกียรติ	1) เพื่อจัดให้มี สถานที่พักผ่อนหย่อน ใจในชุมชน 2) เพื่อส่งเสริมการ ออกกำลังกายของ ประชาชนในชุมชน	จัดให้มีสวนหย่อม ในพื้นที่ตำบลท่า ฉนวน	-	-	1,500,000	1,500,000	1,500,000	ประชาชนมี ความพึงพอใจ ต่อสวนหย่อม/ สวนสาธารณะ อยู่ในระดับ "ดี"	ประชาชนมี สถานที่พักผ่อน หย่อนใจและออก กำลังกายในชุมชน	กอง สาธารณสุขฯ

ที่	โครงการ	วัตถุประสงค์	เป้าหมาย (ผลผลิตของโครงการ)	งบประมาณและที่ผ่านมา					ตัวชี้วัด (KPI)	ผลที่คาดว่าจะ ได้รับ	หน่วยงาน รับผิดชอบหลัก
				2561 (บาท)	2562 (บาท)	2563 (บาท)	2564 (บาท)	2565 (บาท)			
2	ปรับปรุงภูมิทัศน์องค์การบริหารส่วนตำบลท่าฉนวน	เพื่อปรับปรุงภูมิทัศน์ ในบริเวณที่ทำการ องค์การบริหารส่วน ตำบลท่าฉนวนให้ สวยงามเหมาะแก่การ ให้บริการประชาชน และต้อนรับหัวหน้า ส่วนราชการต่าง ๆ	พื้นที่บริเวณที่ทำการ องค์การบริหารส่วน ตำบลท่าฉนวน	-	-	100,000	100,000	100,000	ประชาชนมีความพึงพอใจ ต่อสวนหย่อม/ ภูมิทัศน์ องค์การบริหารส่วน ตำบลท่าฉนวน อยู่ในระดับ "ดี" วัดผลโดยการ ประเมิน	ที่ทำการองค์การบริหาร ส่วนตำบลท่า ฉนวนมีภูมิทัศน์ที่ สวยงาม	สำนักปลัด
รวมทั้งสิ้น 2 โครงการ				0	0	1,600,000	1,600,000	1,600,000			

รายละเอียดโครงการพัฒนา
แผนพัฒนาท้องถิ่น (พ.ศ. 2561 - 2565)
สำหรับ องค์การปกครองส่วนท้องถิ่นดำเนินการ
องค์การบริหารส่วนตำบลท่าฉนวน

ก. ยุทธศาสตร์จังหวัดที่ 3. น้อมนำศาสตร์พระราชา พัฒนาคนและคุณภาพชีวิตสู่สังคมเป็นสุขอย่างยั่งยืน

ข. ยุทธศาสตร์การพัฒนาขององค์การปกครองส่วนท้องถิ่นในเขตจังหวัด 3. ส่งเสริมและพัฒนาคุณภาพชีวิต

ยุทธศาสตร์การพัฒนาของ อบต.ท่าฉนวนที่ 3 การพัฒนาคุณภาพชีวิตและสังคม

แนวทางการพัฒนาที่ 3 : สนับสนุนการพัฒนาคุณภาพผู้นำชุมชน

แนวทางการพัฒนาที่ 4 : การพัฒนาศูนย์การเรียนรู้

แผนงานสร้างความเข้มแข็งของชุมชน

ที่	โครงการ	วัตถุประสงค์	เป้าหมาย (ผลผลิตของโครงการ)	งบประมาณและที่ผ่านมา					ตัวชี้วัด (KPI)	ผลที่คาดว่าจะ ได้รับ	หน่วยงาน รับผิดชอบหลัก
				2561 (บาท)	2562 (บาท)	2563 (บาท)	2564 (บาท)	2565 (บาท)			
1	โครงการฝึกอบรมและศึกษา ดูงานเพื่อพัฒนาศักยภาพ ผู้นำท้องถิ่น ผู้นำท้องที่ ผู้แทนชุมชน และผู้แทนกลุ่มต่าง ๆ ในชุมชน	เพื่อพัฒนาศักยภาพ ผู้นำท้องถิ่น ผู้นำท้องที่ ผู้แทนชุมชน และผู้แทนกลุ่มต่าง ๆ ในชุมชน	จัดอบรม ปีละ 1 ครั้ง	-	-	250,000	250,000	250,000	กลุ่มเป้าหมายเข้าร่วมโครงการร้อยละ 90 และมี ศักยภาพมากยิ่งขึ้นวัดผลจากแบบประเมิน	กลุ่มเป้าหมายมี ประสิทธิภาพในการปฏิบัติงาน	สำนักปลัด
2	โครงการฝึกอบรมและศึกษา ดูงานเพื่อพัฒนาศักยภาพ พนักงานส่วนท้องถิ่นและ พนักงานจ้าง	เพื่อพัฒนาศักยภาพ พนักงานส่วนท้องถิ่นและพนักงานจ้าง	จัดอบรม ปีละ 1 ครั้ง	-	-	150,000	150,000	150,000	กลุ่มเป้าหมายเข้าร่วมโครงการร้อยละ 90 และมี ศักยภาพมากยิ่งขึ้นวัดผลจากแบบประเมิน	กลุ่มเป้าหมายมี ประสิทธิภาพในการปฏิบัติงาน	สำนักปลัด

ที่	โครงการ	วัตถุประสงค์	เป้าหมาย (ผลผลิตของโครงการ)	งบประมาณและที่ผ่านมา					ตัวชี้วัด (KPI)	ผลที่คาดว่าจะ ได้รับ	หน่วยงาน รับผิดชอบหลัก
				2561 (บาท)	2562 (บาท)	2563 (บาท)	2564 (บาท)	2565 (บาท)			
3	โครงการอบรมคุณธรรมจริยธรรม ของผู้บริหาร พนักงาน องค์กร บริหารส่วนตำบลท่าฉนวน	เพื่อให้ผู้บริหาร พนักงาน มีคุณธรรม จริยธรรม ในการ ปฏิบัติงาน	จัดอบรม ปีละ 1/ ครั้ง	20,000	20,000	20,000	20,000	20,000	กลุ่มเป้าหมายเข้า ร่วมโครงการร้อยละ 90 และมี ศักยภาพมาก ยิ่งขึ้นวัดผลจาก แบบประเมิน	กลุ่มเป้าหมายมี ประสิทธิภาพใน การปฏิบัติงาน	สำนักปลัด
รวมทั้งสิ้น 3 โครงการ				20,000	20,000	420,000	420,000	420,000			

รายละเอียดโครงการพัฒนา
แผนพัฒนาท้องถิ่น (พ.ศ. 2561 - 2565)
สำหรับ องค์การปกครองส่วนท้องถิ่นดำเนินการ
องค์การบริหารส่วนตำบลท่าฉนวน

ก. ยุทธศาสตร์จังหวัดที่ 3. น้อมนำศาสตร์พระราชา พัฒนาค้นและคุณภาพชีวิตสู่สังคมเป็นสุขอย่างยั่งยืน

ข. ยุทธศาสตร์การพัฒนาขององค์การปกครองส่วนท้องถิ่นในเขตจังหวัด 2. ส่งเสริมอาชีพและเศรษฐกิจสร้างสรรค์

ยุทธศาสตร์การพัฒนาของ อบต.ท่าฉนวนที่ 4. ด้านการพัฒนาด้านเศรษฐกิจและแก้ไขปัญหาความยากจน

แนวทางการพัฒนาที่ 1 : ส่งเสริม สนับสนุนกิจกรรมการประกอบอาชีพ พัฒนารายได้ เพื่อให้เกิดความมั่นคงและยั่งยืนตามหลักปรัชญาเศรษฐกิจพอเพียง

และแนวทางการพัฒนาที่ 4 : ส่งเสริมและสนับสนุนกิจกรรมการเพิ่มรายได้

แผนงานสร้างความเข้มแข็งของชุมชน

ที่	โครงการ	วัตถุประสงค์	เป้าหมาย (ผลผลิตของโครงการ)	งบประมาณและที่ผ่านมา					ตัวชี้วัด (KPI)	ผลที่คาดว่าจะ ได้รับ	หน่วยงาน รับผิดชอบหลัก
				2561 (บาท)	2562 (บาท)	2563 (บาท)	2564 (บาท)	2565 (บาท)			
1	เศรษฐกิจพอเพียงเฉลิมพระเกียรติ ตำบลท่าฉนวน	เพื่อส่งเสริมการประกอบอาชีพตามหลักปรัชญาของเศรษฐกิจพอเพียงให้แก่ประชาชน	พื้นที่ตำบลท่าฉนวน	100,000	100,000	100,000	100,000	100,000	ร้อยละของประชาชนที่มี การประกอบอาชีพเป็นไปตามเป้าหมายที่กำหนด	ประชาชนมีอาชีพและรายได้ และอยู่ในความพอเพียง	สำนักปลัด

ที่	โครงการ	วัตถุประสงค์	เป้าหมาย (ผลผลิตของโครงการ)	งบประมาณและที่ผ่านมา					ตัวชี้วัด (KPI)	ผลที่คาดว่าจะ ได้รับ	หน่วยงาน รับผิดชอบหลัก
				2561 (บาท)	2562 (บาท)	2563 (บาท)	2564 (บาท)	2565 (บาท)			
2	ส่งเสริมการประกอบอาชีพของประชาชน ที่ว่างงาน	เพื่อส่งเสริมการประกอบอาชีพให้แก่ประชาชน และลดอัตราการว่างงานในชุมชน	พื้นที่ตำบลท่าฉนวน	50,000	50,000	50,000	50,000	50,000	อัตราการว่างงานของประชาชนในตำบลลดลงร้อยละ 70 โดยวัดจากการสำรวจและประเมิน	ประชาชนมีอาชีพและรายได้ และอยู่ในความพอเพียง	สำนักปลัด
3	ซ่อมแซมบ้านท้องถิ่นไทยเทิดให้องค์ราชัน	เพื่อช่วยเหลือครัวเรือนที่ยากจน	พื้นที่ตำบลท่าฉนวน	50,000	50,000	50,000	50,000	50,000	ร้อยละของครัวเรือนที่ได้รับการช่วยเหลือเป็นไปตามที่กำหนดไว้	ครัวเรือนที่ยากจนในตำบลได้รับความช่วยเหลือ	สำนักปลัด
4	ส่งเสริมและสนับสนุนอาชีพให้กลุ่มสตรีตำบลท่าฉนวน	เพื่อส่งเสริมการประกอบอาชีพให้แก่กลุ่มสตรีและผู้สนใจในชุมชน	พื้นที่ตำบลท่าฉนวน	50,000	50,000	50,000	50,000	50,000	อัตรว่างงานของกลุ่มสตรีลดลง และ กลุ่มสตรีได้รับการส่งเสริมด้านการประกอบอาชีพในด้านที่ตนเองถนัด	กลุ่มสตรีมีอาชีพ มีรายได้จากการประกอบอาชีพ ตามที่ตนเองถนัด และสนใจ	สำนักปลัด

ที่	โครงการ	วัตถุประสงค์	เป้าหมาย (ผลผลิตของโครงการ)	งบประมาณและที่ผ่านมา					ตัวชี้วัด (KPI)	ผลที่คาดว่าจะ ได้รับ	หน่วยงาน รับผิดชอบหลัก
				2561 (บาท)	2562 (บาท)	2563 (บาท)	2564 (บาท)	2565 (บาท)			
5	จ้างนักเรียน นักศึกษา และจ้าง แรงงานในพื้นที่ตำบลท่าฉนวน	เพื่อส่งเสริมการใช้ เวลาว่างให้เป็น ประโยชน์ตลอดจน เพื่อเป็นการส่งเสริม การพัฒนาทักษะ อาชีพแก่เด็กและ เยาวชนในพื้นที่ตำบล	พื้นที่ตำบลท่า ฉนวน	50,000	50,000	50,000	50,000	50,000	กลุ่มเป้าหมาย มีรายได้จาก การจ้างงานใน ชุมชน ร้อยละ 70	กลุ่มเป้าหมายมี รายได้จากการจ้าง งานในชุมชน และ มีทักษะอาชีพเพิ่ม มากขึ้น	สำนักปลัด กองการศึกษาฯ
รวมทั้งสิ้น 5 โครงการ				300,000	300,000	300,000	300,000	300,000			

รายละเอียดโครงการพัฒนา
แผนพัฒนาท้องถิ่น (พ.ศ. 2561 - 2565)
สำหรับ องค์กรปกครองส่วนท้องถิ่นดำเนินการ
องค์การบริหารส่วนตำบลท่าฉนวน

ก. ยุทธศาสตร์จังหวัดที่ 1. พัฒนาเศรษฐกิจ การท่องเที่ยวให้มีคุณภาพยั่งยืน มีธุรกิจบริการต่อเนื่องบริการสุขภาพ และการศึกษาที่ได้มาตรฐาน รวมทั้งผลิตภัณฑ์สร้างสรรค์มูลค่าเพิ่มสูง

ข. ยุทธศาสตร์การพัฒนาขององค์กรปกครองส่วนท้องถิ่นในเขตจังหวัด 2. ส่งเสริมอาชีพและเศรษฐกิจสร้างสรรค์

ยุทธศาสตร์การพัฒนาของ อบต.ท่าฉนวนที่ 4. ด้านการพัฒนาด้านเศรษฐกิจและแก้ไขปัญหาความยากจน

แนวทางการพัฒนาที่ 2 : ส่งเสริมและสนับสนุนผลิตภัณฑ์ชุมชน (OTOP)

แผนงานสร้างความเข้มแข็งของชุมชน

ที่	โครงการ	วัตถุประสงค์	เป้าหมาย (ผลผลิตของโครงการ)	งบประมาณและที่ผ่านมา					ตัวชี้วัด (KPI)	ผลที่คาดว่าจะ ได้รับ	หน่วยงาน รับผิดชอบหลัก
				2561 (บาท)	2562 (บาท)	2563 (บาท)	2564 (บาท)	2565 (บาท)			
1	จัดอบรมและส่งเสริมแปรรูป ผลิตภัณฑ์ชุมชนตำบลท่าฉนวน สู่สินค้า OTOP	เพื่อให้ประชาชนรู้จัก การแปรรูปผลผลิต ต่างๆ เพื่อเพิ่มมูลค่า และสร้างรายได้ให้แก่ ชุมชน	กลุ่มแม่บ้านจำนวน 12 หมู่บ้าน	50,000	50,000	50,000	50,000	50,000	ประชาชนเข้าร่วมกิจกรรมมี จำนวนร้อยละ 70 ของ กลุ่มเป้าหมาย ที่ตั้งไว้	ประชาชนรู้จักการ แปรรูปผลผลิต ต่างๆ เพื่อเพิ่ม มูลค่าและสร้าง รายได้ให้แก่ชุมชน และวิสาหกิจ ชุมชนมีความ เข้มแข็งขึ้น	สำนักปลัด
รวมทั้งสิ้น 1 โครงการ				50,000	50,000	50,000	50,000	50,000			

รายละเอียดโครงการพัฒนา
แผนพัฒนาท้องถิ่น (พ.ศ. 2561 - 2565)
สำหรับ องค์กรปกครองส่วนท้องถิ่นดำเนินการ
องค์การบริหารส่วนตำบลท่าฉนวน

ก. ยุทธศาสตร์จังหวัดที่ 2. พัฒนาประสิทธิภาพสร้างมูลค่าเพิ่มผลผลิตภาคการเกษตร อาหารแปรรูป และอุตสาหกรรมสร้างสรรค์

ข. ยุทธศาสตร์การพัฒนาขององค์กรปกครองส่วนท้องถิ่นในเขตจังหวัด 2. ส่งเสริมอาชีพและเศรษฐกิจสร้างสรรค์

ยุทธศาสตร์การพัฒนาของ อบต.ท่าฉนวนที่ 4. ด้านการพัฒนาด้านเศรษฐกิจและแก้ไขปัญหาความยากจน

แนวทางการพัฒนาที่ 2 : ส่งเสริมและสนับสนุนด้านการเกษตรและอุตสาหกรรมในชุมชน

แผนงานการเกษตร

ที่	โครงการ	วัตถุประสงค์	เป้าหมาย (ผลผลิตของโครงการ)	งบประมาณและที่ผ่านมา					ตัวชี้วัด (KPI)	ผลที่คาดว่าจะ ได้รับ	หน่วยงาน รับผิดชอบหลัก
				2561 (บาท)	2562 (บาท)	2563 (บาท)	2564 (บาท)	2565 (บาท)			
1	ถ่ายทอดเทคโนโลยีการเกษตร ประจำ ตำบลท่าฉนวน	เพื่อส่งเสริมความรู้ใน เรื่องเทคโนโลยีทาง การเกษตร และ เกษตรนวัตกรรมให้แก่ เกษตรกรในพื้นที่ ตำบลท่าฉนวน	เกษตรกร ทุกหลังคาเรือน	30,000	30,000	30,000	30,000	30,000	เกษตรกรเข้าร่วม โครงการร้อยละ 70 ของ เป้าหมายที่ กำหนดไว้	ศูนย์บริการสามารถ ดำเนินการด้านการ เกษตรของตำบล ท่าฉนวน ตลอดจน เกษตรกรในพื้นที่มี ความรู้ในเรื่อง เทคโนโลยีการ เกษตร และ เกษตรนวัตกรรม	สำนักปลัด

ที่	โครงการ	วัตถุประสงค์	เป้าหมาย (ผลผลิตของโครงการ)	งบประมาณและที่ผ่านมา					ตัวชี้วัด (KPI)	ผลที่คาดว่าจะ ได้รับ	หน่วยงาน รับผิดชอบหลัก
				2561 (บาท)	2562 (บาท)	2563 (บาท)	2564 (บาท)	2565 (บาท)			
2	โครงการปลูกป่าเฉลิมพระเกียรติ	เพื่อเพิ่มพื้นที่ป่าและ ดำเนินตามแนวพระ ราชดำริ และส่งเสริม ให้ประชาชนมี จิตสำนึกในการรักษา ทรัพยากรธรรมชาติ และรู้จักใช้ประโยชน์ จากป่าได้อย่างยั่งยืน	ตำบลท่าฉนวน	25,000	25,000	25,000	25,000	25,000	เพิ่มพื้นที่ป่า ร้อยละ 5 ของ พื้นที่ที่เป็น ที่ดินสาธารณะ	มีทรัพยากรป่าไม้ เพิ่มมากขึ้น ประชาชนมี จิตสำนึกในการ รักษาทรัพยากร ธรรมชาติ และรู้จัก ใช้ประโยชน์จาก ป่าได้อย่างยั่งยืน	กองสาธารณสุขฯ
3	เกษตรพอเพียง (ปลูกผักสวนครัว ออร์แกนิกปลอดสารพิษ)	เพื่อสนับสนุนการปลูก ผักสวนครัวออร์แกนิก เพื่ออาหารกลางวัน และฝึกอาชีพ ใน โรงเรียน	อุดหนุนโรงเรียน บ้านหนองบัว (จิต)	30,000	30,000	30,000	30,000	30,000	โรงเรียนได้รับ งบประมาณ อุดหนุน ร้อยละ 100	โรงเรียนผู้รับ งบประมาณ อุดหนุนสามารถ ดำเนินการได้ ตามวัตถุประสงค์	กองการศึกษาฯ
4	สวนสมุนไพรชุมชน	เพื่อส่งเสริมการปลูก สมุนไพรชุมชน	อุดหนุนโรงเรียน วัดทางตลาด	-	50,000	50,000	50,000	50,000	โรงเรียนได้รับ งบประมาณ อุดหนุน ร้อยละ 100	โรงเรียนผู้รับ งบประมาณ อุดหนุนสามารถ ดำเนินการได้ ตามวัตถุประสงค์	กองการศึกษาฯ

ที่	โครงการ	วัตถุประสงค์	เป้าหมาย (ผลผลิตของโครงการ)	งบประมาณและที่ผ่านมา					ตัวชี้วัด (KPI)	ผลที่คาดว่าจะ ได้รับ	หน่วยงาน รับผิดชอบหลัก
				2561 (บาท)	2562 (บาท)	2563 (บาท)	2564 (บาท)	2565 (บาท)			
5	เศรษฐกิจพอเพียงในพระราชดำริ	เพื่อส่งเสริมการประกอบอาชีพให้แก่ประชาชน	อุดหนุนโรงเรียนวัดหางตลาด	-	60,000	60,000	60,000	60,000	โรงเรียนได้รับงบประมาณอุดหนุน ร้อยละ 100	โรงเรียนผู้รับงบประมาณอุดหนุนสามารถดำเนินการได้ตามวัตถุประสงค์	กองการศึกษาฯ
6	อุดหนุนศูนย์บริการถ่ายทอดเทคโนโลยีการเกษตรตำบลท่าฉนวน	เพื่อส่งเสริมให้ความรู้ด้านการเกษตรแก่เกษตรกร	อุดหนุนศูนย์บริการถ่ายทอดเทคโนโลยีการเกษตรตำบลท่าฉนวน	20,000	20,000	20,000	20,000	20,000	จำนวนเกษตรกรที่เข้าร่วมกิจกรรมมีมากกว่าร้อยละ 60 ของจำนวนกลุ่มเป้าหมายที่ตั้งไว้	เกษตรกรของตำบลท่าฉนวนมีความรู้เกี่ยวกับเทคโนโลยีการเกษตร และเกษตรกรนวัตกรรม	สำนักปลัด
7	โครงการปลูกผักปลอดสารพิษ	เพื่อสนับสนุนการปลูกผักปลอดสารพิษเพื่ออาหารกลางวันและฝึกอาชีพ ในโรงเรียน	อุดหนุนโรงเรียนวัดท่าฉนวน	-	-	17,500	-	-	โรงเรียนได้รับงบประมาณอุดหนุน ร้อยละ 100	โรงเรียนผู้รับงบประมาณอุดหนุนสามารถดำเนินการได้ตามวัตถุประสงค์	กองการศึกษาฯ

ที่	โครงการ	วัตถุประสงค์	เป้าหมาย (ผลผลิตของโครงการ)	งบประมาณและที่ผ่านมา					ตัวชี้วัด (KPI)	ผลที่คาดว่าจะ ได้รับ	หน่วยงาน รับผิดชอบหลัก
				2561 (บาท)	2562 (บาท)	2563 (บาท)	2564 (บาท)	2565 (บาท)			
8	โครงการเพราะเห็นนางฟ้าและ เห็นคหุหุโรงเรียน	เพื่อสนับสนุนการปลูก เห็นนางฟ้าและเห็นหุ หุเพื่ออาหาร กลางวันและฝึกอาชีพ ในโรงเรียน	อุดหนุนโรงเรียน วัดท่าฉนวน	-	-	25,000	-	-	โรงเรียนได้รับ งบประมาณ อุดหนุน ร้อยละ 100	โรงเรียนผู้รับ งบประมาณ อุดหนุนสามารถ ดำเนินการได้ ตามวัตถุประสงค์	กองการศึกษา
รวมทั้งสิ้น 8 โครงการ				105,000	215,000	257,500	215,000	215,000			

รายละเอียดโครงการพัฒนา
แผนพัฒนาท้องถิ่น (พ.ศ. 2561 - 2565)
สำหรับ องค์กรปกครองส่วนท้องถิ่นดำเนินการ
องค์การบริหารส่วนตำบลท่าฉนวน

- ก. ยุทธศาสตร์จังหวัดที่ 3. เสริมสร้างความมั่นคง ปลอดภัยในชีวิตทรัพย์สิน และขยายความร่วมมือความสัมพันธ์กับต่างประเทศ
- ข. ยุทธศาสตร์การพัฒนาขององค์กรปกครองส่วนท้องถิ่นในเขตจังหวัด 4. ส่งเสริมความมั่นคง พัฒนาสังคม และการอนุรักษ์สิ่งแวดล้อม
- ยุทธศาสตร์การพัฒนาของ อบต.ท่าฉนวนที่ 5. ด้านการป้องกันและรักษาความสงบสุข
- แนวทางการพัฒนาที่ 1 : การรักษาความสงบเรียบร้อย ความปลอดภัยในชีวิตและทรัพย์สิน
- แผนงานการรักษาความสงบภายใน

ที่	โครงการ	วัตถุประสงค์	เป้าหมาย (ผลผลิตของโครงการ)	งบประมาณและที่ผ่านมา					ตัวชี้วัด (KPI)	ผลที่คาดว่าจะ ได้รับ	หน่วยงาน รับผิดชอบหลัก
				2561 (บาท)	2562 (บาท)	2563 (บาท)	2564 (บาท)	2565 (บาท)			
1	ป้องกันและลดอุบัติเหตุทางถนนในช่วงเทศกาลต่างๆ	เพื่อบริการประชาชนช่วง	เทศกาลวันหยุดปีใหม่เทศกาลวันหยุดปีใหม่และวันสงกรานต์	50,000	50,000	50,000	100,000	100,000	ประชาชนได้รับบริการตามเป้าหมายที่วางไว้	อุบัติเหตุช่วงปีใหม่และวันสงกรานต์ลดลง	สำนักปลัด
2	ติดตั้งและบำรุงรักษากล้อง CCTV	เพื่อใช้เป็นเครื่องมือในการรักษาความสงบเรียบร้อยพื้นที่ตำบลท่าฉนวน	ตำบลท่าฉนวน	50,000	50,000	50,000	50,000	50,000	ประชาชนมีความพึงพอใจอยู่ในระดับ "ดี" โดยวัดผลจากการประเมิน	ประชาชนในพื้นที่ตำบลมีความปลอดภัยในชีวิตและทรัพย์สิน	สำนักปลัด

ที่	โครงการ	วัตถุประสงค์	เป้าหมาย (ผลผลิตของโครงการ)	งบประมาณและที่ผ่านมา					ตัวชี้วัด (KPI)	ผลที่คาดว่าจะ ได้รับ	หน่วยงาน รับผิดชอบหลัก
				2561 (บาท)	2562 (บาท)	2563 (บาท)	2564 (บาท)	2565 (บาท)			
3	จัดซื้อไฟสามเหลี่ยมหยุดตรวจ	เพื่อตั้งจุดบริการประชาชน และตรวจตราความเรียบร้อยของการจราจรในชุมชน	จำนวน 2 ชุด N2 ไฟเว็บแดง ขนาด 6 นิ้ว กล่องไฟป้าย "หยุดตรวจ"	20,000	20,000	20,000	20,000	20,000	สามารถบริการชุมชนได้ร้อยละ 90	มีสายดับเพลิงพร้อมบริการทุกหมู่บ้าน	สำนักปลัด
4	ฝึกอบรมและทบทวน อปพร.	เพื่อเตรียมความพร้อมในการป้องกันภัยและมีความรู้ความเข้าใจในการปฏิบัติ	อปพร. จำนวน 1 รุ่น (เพิ่ม 2%)	250,000	250,000	250,000	250,000	250,000	อปพร. เข้าร่วมเป็นจำนวนร้อยละตามที่กำหนดไว้	ตำบลท่าฉนวน มี อปพร.ที่มีความพร้อมในการปฏิบัติงาน	สำนักปลัด
5	จัดซื้อกรวยจราจร	เพื่อให้ผู้ขับขี่ยานพาหนะลดความเร็วและเกิดความระวังในการใช้ถนน	จัดซื้อกรวยจราจร จำนวน 20 อัน	-	20,000	20,000	20,000	20,000	อุปกรณ์เตือนผู้ขับขี่รถเกิดความปลอดภัยในการใช้ถนน	ผู้ขับขี่ยานพาหนะลดความเร็วและเกิดความระวังในการใช้ถนน	สำนักปลัด
6	จัดซื้อไฟไซเลนพร้อมเครื่องขยายเสียง	เพื่อส่งสัญญาณเตือนกรณีเกิดภัยหรือเหตุต่างๆ	จัดซื้อไฟไซเลนพร้อมติดตั้งเครื่องขยายเสียงจำนวน 1 ชุด	-	50,000	50,000	50,000	50,000	อุปกรณ์เตือนผู้ขับขี่รถเกิดความปลอดภัยในกรณีเกิดภัย	มีสัญญาณเตือนกรณีเกิดภัยในพื้นที่ตำบล	สำนักปลัด

ที่	โครงการ	วัตถุประสงค์	เป้าหมาย (ผลผลิตของโครงการ)	งบประมาณและที่ผ่านมา					ตัวชี้วัด (KPI)	ผลที่คาดว่าจะ ได้รับ	หน่วยงาน รับผิดชอบหลัก
				2561 (บาท)	2562 (บาท)	2563 (บาท)	2564 (บาท)	2565 (บาท)			
7	โครงการเยาวชนไทย ใส่ใจ วินัยจราจร	เพื่อให้ความรู้เกี่ยวกับ กฎหมายจราจรและ การใช้รถใช้ถนนที่ ถูกต้อง	อุดหนุนสถานี ตำรวจภูธรท่า ฉนวน	48,000	48,000	48,000	48,000	48,000	จำนวนผู้เข้าร่วม โครงการ เป็นไปตามร้อย ละที่กำหนด	สถิติอุบัติเหตุ ลดน้อยลง	สำนักปลัด
8	ฝึกอบรมอาสาสมัครตำรวจบ้าน	เพื่อช่วยดูแลความ ปลอดภัยด้านจราจร ในชุมชน	อุดหนุนสถานี ตำรวจภูธรท่า ฉนวน	-	30,000	30,000	30,000	30,000	จำนวนผู้เข้าร่วม โครงการ เป็นไปตามร้อย ละที่กำหนด	อาสาสมัครตำรวจ บ้านในพื้นที่ตำบล ท่าฉนวน	สำนักปลัด
รวมทั้งสิ้น 8 โครงการ				418,000	518,000	518,000	568,000	568,000			

รายละเอียดโครงการพัฒนา
แผนพัฒนาท้องถิ่น (พ.ศ. 2561 - 2565)
สำหรับ องค์กรปกครองส่วนท้องถิ่นดำเนินการ
องค์การบริหารส่วนตำบลท่าฉนวน

- ก. ยุทธศาสตร์จังหวัดที่ 3. เสริมสร้างความมั่นคง ปลอดภัยในชีวิตทรัพย์สิน และขยายความร่วมมือความสัมพันธ์กับต่างประเทศ
- ข. ยุทธศาสตร์การพัฒนาขององค์กรปกครองส่วนท้องถิ่นในเขตจังหวัด 4. ส่งเสริมความมั่นคง พัฒนาสังคม และการอนุรักษ์สิ่งแวดล้อม
- ยุทธศาสตร์การพัฒนาของ อบต.ท่าฉนวนที่ 5. ด้านการป้องกันและรักษาความสงบสุข
- แนวทางการพัฒนาที่ 2 : สนับสนุนการป้องกันและบรรเทาสาธารณภัย
- แผนงานการรักษาความสงบภายใน

ที่	โครงการ	วัตถุประสงค์	เป้าหมาย (ผลผลิตของโครงการ)	งบประมาณและที่ผ่านมา					ตัวชี้วัด (KPI)	ผลที่คาดว่าจะ ได้รับ	หน่วยงาน รับผิดชอบหลัก
				2561 (บาท)	2562 (บาท)	2563 (บาท)	2564 (บาท)	2565 (บาท)			
1	ป้องกันและบรรเทาความ เดือดร้อนของประชาชนที่เกิด จากสาธารณภัยต่าง ๆ	เพื่อช่วยเหลือ ประชาชนที่ประสบ ภัยต่าง ๆ	จำนวน 12 หมู่บ้าน ตำบลท่าฉนวน	350,000	350,000	350,000	350,000	350,000	ประชาชนที่ เดือดร้อน ได้รับความ ช่วยเหลือ อย่างทันท่วงที่ ร้อยละ 90	อบต.ท่าฉนวน มี ระบบการป้องกัน และบรรเทาสา ธารณภัยที่ได้ มาตรฐาน	สำนักปลัด
2	จัดซื้อสายดับเพลิง (สายยาง)	เพื่อเตรียมพร้อมชุด อุปกรณ์ดับเพลิงใน ชุมชน	จำนวน 2 ม้วน ความยาวม้วนละ 50.00 เมตร	36,000	36,000	36,000	36,000	36,000	สามารถบริการ ชุมชนได้ร้อยละ 80	มีสายดับเพลิง พร้อมบริการทุก หมู่บ้าน	สำนักปลัด

ที่	โครงการ	วัตถุประสงค์	เป้าหมาย (ผลผลิตของโครงการ)	งบประมาณและที่ผ่านมา					ตัวชี้วัด (KPI)	ผลที่คาดว่าจะ ได้รับ	หน่วยงาน รับผิดชอบหลัก
				2561 (บาท)	2562 (บาท)	2563 (บาท)	2564 (บาท)	2565 (บาท)			
3	ซักซ้อมแผนป้องกันและบรรเทา สาธารณภัย	เพื่อเตรียมความ พร้อมในการป้องกัน และบรรเทาสาธารณ ภัย ในพื้นที่ตำบล	งานป้องกัน และบรรเทาสา ธารณภัย เจ้าหน้าที่ ประชาชน และ ผู้เกี่ยวข้อง อื่น ๆ	50,000	50,000	50,000	50,000	50,000	กลุ่มเป้าหมาย เข้าร่วมการ ซักซ้อมร้อยละ 70	อบต.ท่าฉนวน มีความพร้อมใน การป้องกันและ บรรเทาสาธารณ ภัย ในพื้นที่ตำบล	กองสาธารณสุขฯ
รวมทั้งสิ้น 3 โครงการ				436,000	436,000	436,000	436,000	436,000			

รายละเอียดโครงการพัฒนา
แผนพัฒนาท้องถิ่น (พ.ศ. 2561 - 2565)
สำหรับ องค์การปกครองส่วนท้องถิ่นดำเนินการ
องค์การบริหารส่วนตำบลท่าฉนวน

- ก. ยุทธศาสตร์จังหวัดที่ 3. เสริมสร้างความมั่นคง ปลอดภัยในชีวิตทรัพย์สิน และขยายความร่วมมือความสัมพันธ์กับต่างประเทศ
- ข. ยุทธศาสตร์การพัฒนาขององค์การปกครองส่วนท้องถิ่นในเขตจังหวัด 4. ส่งเสริมความมั่นคง พัฒนาสังคม และการอนุรักษ์สิ่งแวดล้อม
- ยุทธศาสตร์การพัฒนาของ อบต.ท่าฉนวนที่ 5. ด้านการป้องกันและรักษาความสงบสุข
- แนวทางการพัฒนาที่ 3 : สนับสนุนการปฏิบัติการรวมพลังไทยจัดภัยยาเสพติดและการป้องกันปัญหาเสพติด
- แผนงานการรักษาความสงบภายใน

ที่	โครงการ	วัตถุประสงค์	เป้าหมาย (ผลผลิตของโครงการ)	งบประมาณและที่ผ่านมา					ตัวชี้วัด (KPI)	ผลที่คาดว่าจะ ได้รับ	หน่วยงาน รับผิดชอบหลัก
				2561 (บาท)	2562 (บาท)	2563 (บาท)	2564 (บาท)	2565 (บาท)			
1	ป้องกันและแก้ไขปัญหายาเสพติด กิจกรรมส่งเสริมการบำบัดฟื้นฟูผู้ ติดยาเสพติด	เพื่อพัฒนาคุณภาพ ชีวิต ผู้ผ่านการบำบัดยา เสพติด	การเฝ้าระวังและ ป้องกันยาเสพติด ให้กับประชาชน	250,000	250,000	250,000	250,000	250,000	ผู้เสพยาเสพติด ได้รับการบำบัด ร้อยละ 80	ผู้ติดยาเสพติด ได้รับการบำบัด	สำนักปลัด
2	โครงการป้องกันและแก้ไขปัญหา ยาเสพติดภายในพื้นที่ตำบล	เพื่อป้องกันและแก้ไข ปัญหายาเสพติดใน พื้นที่	จัดอบรมให้ความรู้ แก่เด็ก เยาวชน และ เยาวชน ประชาชน	35,000	35,000	35,000	35,000	35,000	มีกลุ่มเป้าหมาย เข้าร่วม กิจกรรมร้อยละ 80	ชุมชนมีความ เข้มแข็ง และ ปัญหายาเสพติด ในชุมชนลดลง	สำนักปลัด กอง สาธารณสุขฯ

ที่	โครงการ	วัตถุประสงค์	เป้าหมาย (ผลผลิตของโครงการ)	งบประมาณและที่ผ่านมา					ตัวชี้วัด (KPI)	ผลที่คาดว่าจะ ได้รับ	หน่วยงาน รับผิดชอบหลัก
				2561 (บาท)	2562 (บาท)	2563 (บาท)	2564 (บาท)	2565 (บาท)			
3	โครงการป้องกันและแก้ไขปัญหายาเสพติด (ค่ายศูนย์ขวัญแผ่นดิน)	เพื่อฝึกอบรมฟื้นฟูผู้ติดยาเสพติด	ผู้เสพ / ผู้ติดยาเสพติดตำบลท่าฉนวน	70,000	70,000	70,000	70,000	70,000	มีกลุ่มเป้าหมายเข้าร่วมกิจกรรมร้อยละ 80	ผู้เสพ / ผู้ติดยาได้รับการบำบัดและปรับเปลี่ยนพฤติกรรมและสามารถร่วมกับชุมชนได้	สำนักปลัด
4	ส่งเสริมให้เยาวชนมีกิจกรรมร่วมกันในตำบลเพื่อให้เยาวชนมีความสามัคคีและลดการทะเลาะวิวาทและไม่เกี่ยวข้องกับยาเสพติด	เพื่อให้เยาวชนมีความสามัคคีและลดการทะเลาะวิวาท ไม่เกี่ยวข้องกับยาเสพติด	อุดหนุนสภาองค์กรชุมชนตำบลท่าฉนวน	-	10,000	10,000	10,000	10,000	มีกลุ่มเป้าหมายเข้าร่วมกิจกรรมร้อยละ 81/สภาองค์กรชุมชนได้รับการอุดหนุนงบประมาณร้อยละ 100	เยาวชนในพื้นที่มีกิจกรรมร่วมกันและห่างไกลยาเสพติด	สำนักปลัด
5	โครงการรณรงค์ป้องกันและแก้ไขปัญหายาเสพติด ในครอบครัว	เพื่อสร้างความเข้าใจให้แก่ครอบครัว ชุมชน	ประชาชนตำบลท่าฉนวน	10,000	10,000	10,000	10,000	10,000	ลดการแพร่ระบาดของยาเสพติดร้อยละ 5	ครอบครัวและชุมชนมีส่วนร่วมในการแก้ไขปัญหายาเสพติด	สำนักปลัด

ที่	โครงการ	วัตถุประสงค์	เป้าหมาย (ผลผลิตของโครงการ)	งบประมาณและที่ผ่านมา					ตัวชี้วัด (KPI)	ผลที่คาดว่าจะ ได้รับ	หน่วยงาน รับผิดชอบหลัก
				2561 (บาท)	2562 (บาท)	2563 (บาท)	2564 (บาท)	2565 (บาท)			
6	โครงการป้องกันและแก้ไข ปัญหายาเสพติด TO BE NUMBER ONE	เพื่อสนับสนุนให้ เยาวชนและชุมชนได้ จัดกิจกรรมที่ สร้างสรรค์	อุดหนุนสำนักงาน สาธารณสุข จังหวัดสุโขทัย	6,000	6,000	6,000	6,000	6,000	จำนวนผู้เข้าร่วม โครงการเป็นไป ตามร้อยละที่ กำหนด	เด็ก เยาวชน ประชาชนใช้เวลาว่าง ให้เกิดประโยชน์ด้วย กิจกรรมที่สร้างสรรค์	สำนักปลัด กองสาธารณสุขฯ กองการศึกษา
7	โครงการเยาวชนรุ่นใหม่ต้าน ภัยยาเสพติด	เพื่อสร้างภูมิคุ้มกันที่ดี ให้แก่นักเรียน/กลุ่ม เสี่ยง ได้ตระหนักถึง พิษภัย ของยาเสพติด	อุดหนุนสถานี ตำรวจภูธรท่า ฉนวน	48,000	48,000	48,000	48,000	48,000	จำนวนผู้เข้าร่วม โครงการเป็นไป ตามร้อยละที่ กำหนด	นักเรียน/กลุ่มเสี่ยง ตระหนักถึงพิษภัย ของยาเสพติด	สำนักปลัด
รวมทั้งสิ้น 7 โครงการ				419,000	429,000	429,000	429,000	429,000			

รายละเอียดโครงการพัฒนา
แผนพัฒนาท้องถิ่น (พ.ศ. 2561 - 2565)
สำหรับ องค์กรปกครองส่วนท้องถิ่นดำเนินการ
องค์การบริหารส่วนตำบลท่าฉนวน

ก. ยุทธศาสตร์จังหวัดที่ 3.ส่งเสริมและพัฒนาศักยภาพคน สังคม สุขภาวะและรักษาสมดุลสภาพแวดล้อม ให้เข้มแข็งปลอดภัยและปรับตัวได้ทันต่อการเปลี่ยนแปลงอย่างยั่งยืน

ข. ยุทธศาสตร์การพัฒนาขององค์กรปกครองส่วนท้องถิ่นในเขตจังหวัด 2. ส่งเสริมอาชีพและเศรษฐกิจสร้างสรรค์

ยุทธศาสตร์การพัฒนาของ อบต.ท่าฉนวนที่ 6. การพัฒนาด้านการบริหารจัดการภาครัฐที่ดี

แนวทางการพัฒนาที่ 1 : ส่งเสริมกิจกรรมประชาธิปไตย การมีส่วนร่วมของประชาชน

แผนงานบริหารงานทั่วไป

ที่	โครงการ	วัตถุประสงค์	เป้าหมาย (ผลผลิตของโครงการ)	งบประมาณและที่ผ่านมา					ตัวชี้วัด (KPI)	ผลที่คาดว่าจะ ได้รับ	หน่วยงาน รับผิดชอบหลัก
				2561 (บาท)	2562 (บาท)	2563 (บาท)	2564 (บาท)	2565 (บาท)			
1	โครงการเลือกตั้งนายก อบต. สมาชิก อบต.เมื่อครบวาระและ เลือกตั้งซ่อม	เพื่อดำเนินการ เลือกตั้งผู้บริหาร ท้องถิ่นและสมาชิก สภาท้องถิ่นตาม ระเบียบและ กฎหมายที่เกี่ยวข้อง	ตำบลท่าฉนวน	400,000	400,000	400,000	400,000	400,000	ผู้มาใช้สิทธิ เลือกตั้งมี จำนวนร้อยละ ตามที่กำหนดไว้	ประชาชนมีส่วนร่วม ร่วมทางการเมือง ในระดับท้องถิ่น ซึ่งเป็นหัวใจสำคัญ ของการปกครอง ในระบอบ ประชาธิปไตย	สำนักปลัด

ที่	โครงการ	วัตถุประสงค์	เป้าหมาย (ผลผลิตของโครงการ)	งบประมาณและที่ผ่านมา					ตัวชี้วัด (KPI)	ผลที่คาดว่าจะ ได้รับ	หน่วยงาน รับผิดชอบหลัก
				2561 (บาท)	2562 (บาท)	2563 (บาท)	2564 (บาท)	2565 (บาท)			
2	อบรมให้ความรู้ด้านกฎหมาย	เพื่อให้ประชาชนได้รับความรู้เกี่ยวกับกฎหมายในชีวิตประจำวัน	ประชาชนตำบลท่าฉนวน	20,000	20,000	20,000	20,000	20,000	มีกลุ่มเป้าหมายเข้าร่วมกิจกรรมร้อยละ 70	ประชาชนในตำบลมีความรู้ในเรื่องกฎหมายในชีวิตประจำวัน	สำนักปลัด
3	อบรมให้ความรู้ด้านกฎหมายจราจร	เพื่อให้ประชาชนได้รับความรู้เกี่ยวกับกฎหมายจราจร	ประชาชนตำบลท่าฉนวน	20,000	20,000	20,000	20,000	20,000	มีกลุ่มเป้าหมายเข้าร่วมกิจกรรมร้อยละ 70	ประชาชนในตำบลมีความรู้ในเรื่องกฎหมายจราจร	สำนักปลัด
4	ปกป้องสถาบันสำคัญของชาติ	เพื่อปลูกฝังจิตสำนึกในการรักสถาบันชาติศาสนาพระมหากษัตริย์ และยึดมั่นในการปกครองในระบอบประชาธิปไตย อันมีพระมหากษัตริย์ทรงเป็นประมุข	ประชาชนตำบลท่าฉนวน	50,000	50,000	50,000	50,000	50,000	มีกลุ่มเป้าหมายเข้าร่วมกิจกรรมร้อยละ 71	ประชาชนได้แสดงออกถึงความรักในสถาบันชาติ ศาสนา และจงรักภักดีต่อสถาบันพระมหากษัตริย์ ตลอดจนยึดมั่นในการปกครองในระบอบประชาธิปไตย อันมีพระมหากษัตริย์ทรงเป็นประมุข	สำนักงานปลัด

ที่	โครงการ	วัตถุประสงค์	เป้าหมาย (ผลผลิตของโครงการ)	งบประมาณและที่ผ่านมา					ตัวชี้วัด (KPI)	ผลที่คาดว่าจะ ได้รับ	หน่วยงาน รับผิดชอบหลัก
				2561 (บาท)	2562 (บาท)	2563 (บาท)	2564 (บาท)	2565 (บาท)			
5	ประชุมประชาคมจัดทำแผนชุมชนพัฒนาท้องถิ่น	เพื่อรับทราบปัญหาและความต้องการของประชาชน และส่งเสริมการมีส่วนร่วมในการจัดทำแผนพัฒนาท้องถิ่นของประชาชนทุกหมู่บ้าน	จำนวน 12 หมู่บ้าน	30,000	30,000	30,000	30,000	30,000	ประชาชนแต่ละหมู่บ้านเข้าร่วมการประชาคมตามร้อยละที่กำหนดไว้ในแต่ละหมู่บ้าน	ประชาชนมีส่วนร่วมในการปกครองในระดับท้องถิ่นโดยการเสนอโครงการพัฒนาเพื่อแก้ปัญหาในชุมชน	สำนักปลัด
รวมทั้งสิ้น 5 โครงการ				520,000	520,000	520,000	520,000	520,000			

รายละเอียดโครงการพัฒนา
แผนพัฒนาท้องถิ่น (พ.ศ. 2561 - 2565)
สำหรับ องค์กรปกครองส่วนท้องถิ่นดำเนินการ
องค์การบริหารส่วนตำบลท่าฉนวน

ก. ยุทธศาสตร์จังหวัดที่ 6. พัฒนานวัตกรรมระบบบริหารจัดการภาครัฐ เพิ่มประสิทธิภาพการให้บริการอย่างมีธรรมาภิบาล

ข. ยุทธศาสตร์การพัฒนาขององค์กรปกครองส่วนท้องถิ่นในเขตจังหวัด 3. การพัฒนาด้านการส่งเสริมและพัฒนาคุณภาพชีวิต ส่งเสริมการศึกษา และสุขภาพ

ยุทธศาสตร์การพัฒนาของ อบต.ท่าฉนวนที่ 6. การพัฒนาด้านการบริหารจัดการภาครัฐที่ดี

แนวทางการพัฒนาที่ 2 : การบริหารจัดการบนหลักธรรมาภิบาลและเพิ่มศักยภาพบุคลากร

แผนงานบริหารงานทั่วไป

ที่	โครงการ	วัตถุประสงค์	เป้าหมาย (ผลผลิตของโครงการ)	งบประมาณและที่ผ่านมา					ตัวชี้วัด (KPI)	ผลที่คาดว่าจะ ได้รับ	หน่วยงาน รับผิดชอบหลัก
				2561 (บาท)	2562 (บาท)	2563 (บาท)	2564 (บาท)	2565 (บาท)			
1	ค่าใช้จ่ายในการเดินทางไปราชการ	เพื่อให้พนักงานมีทักษะและความรู้ในการปฏิบัติงาน และเพื่อสนับสนุนการปฏิบัติราชการให้เป็นไปอย่างมีประสิทธิภาพ	พนักงานส่วนตำบล หรือพนักงานจ้าง ซึ่งได้รับมอบหมาย หรือต้องเดินทางไปราชการนอกพื้นที่	500,000	500,000	500,000	500,000	500,000	พนักงานส่วนตำบล หรือพนักงานจ้าง สามารถเบิกค่าใช้จ่ายในการเดินทางไปราชการตามที่ระเบียบและกฎหมายกำหนด	การเดินทางไปราชการของเจ้าหน้าที่ที่เกี่ยวข้องไม่ปัญหาและอุปสรรคอันเป็นประโยชน์ต่อทางราชการ	สำนักปลัด

ที่	โครงการ	วัตถุประสงค์	เป้าหมาย (ผลผลิตของโครงการ)	งบประมาณและที่ผ่านมา					ตัวชี้วัด (KPI)	ผลที่คาดว่าจะ ได้รับ	หน่วยงาน รับผิดชอบหลัก
				2561 (บาท)	2562 (บาท)	2563 (บาท)	2564 (บาท)	2565 (บาท)			
2	ค่าจ้างที่ปรึกษาเพื่อศึกษาวิจัยประเมินผลและพัฒนาระบบต่าง ๆ	เพื่อศึกษาวิจัยผลการปฏิบัติงานของอปท.	ปีละ 1 ครั้ง	20,000	20,000	20,000	250,000	250,000	ร้อยละความพึงพอใจในการปฏิบัติงานของอปท. เป็นไปตามที่กำหนด	เพื่อได้รับทราบผลการปฏิบัติงานและการบริการประชาชน	สำนักปลัด
3	ค่าใช้จ่ายของสวัสดิการและสิทธิสวัสดิการอื่นๆ แก่เจ้าหน้าที่ท้องถิ่น	เพื่อจ่ายเป็นเงินเดือน ค่าตอบแทนและเงินสวัสดิการอื่นๆ	ผู้บริหาร สมาชิกสภา พนักงานส่วนตำบลและพนักงานจ้าง	20,000,000	21,000,000	22,000,000	22,000,000	22,000,000	ร้อยละ 100 ของเจ้าหน้าที่ท้องถิ่นได้รับสวัสดิการ	ผู้บริหาร สมาชิกสภา พนักงานส่วนตำบลและพนักงานจ้างได้รับสวัสดิการตามสิทธิ	ทุกส่วนราชการในสังกัด อบต. ทำฉนวน
4	กิจกรรมที่เกี่ยวข้องกับการปฏิบัติราชการอันเป็นประโยชน์แก่อปท.	เพื่อเป็นค่าตอบแทนผู้ปฏิบัติราชการอันเป็นประโยชน์แก่อปท. ฯลฯ	พนักงานส่วนตำบล พนักงานจ้าง อบต. ทำฉนวน	850,000	900,000	900,000	900,000	900,000	เจ้าหน้าที่ได้รับค่าตอบแทนตามสิทธิร้อยละ 100	การปฏิบัติราชการเป็นไปอย่างมีประสิทธิภาพ	ทุกส่วนราชการในสังกัด อบต. ทำฉนวน

ที่	โครงการ	วัตถุประสงค์	เป้าหมาย (ผลผลิตของโครงการ)	งบประมาณและที่ผ่านมา					ตัวชี้วัด (KPI)	ผลที่คาดว่าจะ ได้รับ	หน่วยงาน รับผิดชอบหลัก
				2561 (บาท)	2562 (บาท)	2563 (บาท)	2564 (บาท)	2565 (บาท)			
5	ค่าใช้จ่ายในการเช่าที่ราชพัสดุ	เพื่อเช่าพื้นที่ดำเนิน กิจการประปาหมู่บ้าน	ชำระค่าเช่า 1 ครั้ง /ปี	3,000	3,000	3,000	3,000	3,000	สามารถชำระ ค่าเช่าได้ร้อย ละ 100 ทุกปี	มีพื้นที่สำหรับ ดำเนินกิจการ ประปา อันเป็น ประโยชน์ต่อการ บริการชุมชน	สำนักปลัด
6	ออกหน่วยบริการจัดเก็บภาษี เคลื่อนที่	1. เพื่ออำนวยความสะดวก ให้แก่ ประชาชน 2. เพื่อให้ภารกิจด้าน การจัดเก็บรายได้เป็น ไปอย่างมี ประสิทธิภาพ	ดำเนินการ อย่างน้อย 3 ครั้ง /ปี หรือ ตามแผนงานราย ปีที่วางไว้	10,000	10,000	10,000	10,000	10,000	ประชาชนมี ความพึงพอใจ อยู่ในระดับ "ดี"วัดผลจาก การประเมิน	ประชาชนได้รับ ความสะดวกในการ ชำระภาษี	กองคลัง กอง สาธารณสุขฯ

ที่	โครงการ	วัตถุประสงค์	เป้าหมาย (ผลผลิตของโครงการ)	งบประมาณและที่ผ่านมา					ตัวชี้วัด (KPI)	ผลที่คาดว่าจะ ได้รับ	หน่วยงาน รับผิดชอบหลัก
				2561 (บาท)	2562 (บาท)	2563 (บาท)	2564 (บาท)	2565 (บาท)			
7	โครงการจัดทำแผนที่ภาษีตำบล ท่าฉนวน	1.เพื่อเพิ่มรายได้ อบต. 2.เพื่อเป็นประโยชน์ ในการบริหารงาน ของอบต. เพื่อให้การ จัดเก็บ ภาษีมีระบบ ที่แน่นอนและ สามารถตรวจสอบได้ โดยสะดวกรวดเร็ว	จัดทำแผนที่ภาษี และทะเบียน ทรัพย์สินให้ ครอบคลุมพื้นที่ ทั้งหมดของ ตำบลท่าฉนวน	20,000	20,000	20,000	20,000	20,000	โครงการมีความ ก้าวหน้าใน การดำเนินงาน ตามเป้าหมาย ที่กำหนด	เพื่อเป็นการสนอง นโยบายของรัฐบาล และเป็นการ ส่งเสริม ความเจริญก้าวหน้า ของตำบล	กองคลัง
8	โครงการศูนย์ดำรงธรรม..อำเภอ ยี่มเคื่อนที่	เพื่ออำนวยความสะดวก และบริการ ประชาชนในท้องถิ่น ห่างไกล	อุดหนุนอำเภอ ไกลภาค	20,000	20,000	20,000	20,000	20,000	จำนวนผู้เข้าร่วม โครงการเป็นไป ตามร้อยละที่ กำหนด	มีการออกหน่วย บริการของหน่วยงาน ราชการอำเภอ	สำนักปลัด
9	โครงการหน่วยบำบัดทุกข์บำรุง สุขสร้างรอยยิ้มผู้สูงวัยให้ ประชาชน	เพื่อออกหน่วย บริการประชาชนกับ หัวหน้าส่วนราชการ	อุดหนุนอำเภอ ไกลภาค	5,000	5,000	5,000	5,000	5,000	จำนวนผู้เข้าร่วม โครงการเป็นไป ตามร้อยละที่ กำหนด	มีการออกหน่วย บริการของหน่วย งานราชการอำเภอ	สำนักปลัด

ที่	โครงการ	วัตถุประสงค์	เป้าหมาย (ผลผลิตของโครงการ)	งบประมาณและที่ผ่านมา					ตัวชี้วัด (KPI)	ผลที่คาดว่าจะ ได้รับ	หน่วยงาน รับผิดชอบหลัก
				2561 (บาท)	2562 (บาท)	2563 (บาท)	2564 (บาท)	2565 (บาท)			
10	ค่าใช้จ่ายในการอำนวยความสะดวกและดูแลศูนย์รวมข่าวสารการจัดซื้อจัดจ้างขององค์กรปกครองส่วนท้องถิ่น	เพื่อบริหารจัดการและอำนวยความสะดวกของศูนย์รวมข่าวสารการจัดซื้อจัดจ้าง	อุดหนุนองค์การบริหารส่วนตำบลหนองตุม	15,000	15,000	15,000	15,000	15,000	จำนวนและประสิทธิภาพการปฏิบัติงานของศูนย์รวมข่าวสารจัดซื้อจัดจ้าง	การปฏิบัติงานของศูนย์รวมข่าวสารจัดซื้อจัดจ้าง	สำนักปลัด
11	อุดหนุนโครงการดำเนินงานศูนย์ประสานและบริการข้อมูลข่าวสาร อปท.	เพื่อให้ อปท. ได้ทราบข่าวสารอย่างมีประสิทธิภาพ	อุดหนุนสำนักงานท้องถิ่นจังหวัดสุโขทัย	8,000	8,000	8,000	8,000	8,000	จำนวนผู้เข้าร่วมโครงการเป็นไปตามร้อยละที่กำหนด	สถิติอุบัติเหตุลดน้อยลง	สำนักปลัด
12	การจัดงานรัฐพิธี/ราชพิธี	1) เพื่อให้ประชาชนได้มีส่วนร่วมในการแสดงความจงรักภักดีต่อสถาบันชาติ ศาสนา และพระมหากษัตริย์ 2) เพื่อสร้างจิตสำนึกความเป็นชาติ	อุดหนุนที่ทำการปกครองอำเภอองไกรลาศ	20,000	20,000	20,000	20,000	20,000	จำนวนผู้เข้าร่วมโครงการเป็นไปตามร้อยละที่กำหนด	ประชาชนได้มีส่วนร่วมในการแสดงความจงรักภักดีต่อสถาบันชาติ ศาสนา และพระมหากษัตริย์	สำนักปลัด
รวมทั้งสิ้น 12 โครงการ				21,471,000	22,521,000	23,521,000	23,751,000	23,751,000			

รายละเอียดโครงการพัฒนา
แผนพัฒนาท้องถิ่น (พ.ศ. 2561 - 2565)
สำหรับ องค์กรปกครองส่วนท้องถิ่นดำเนินการ
องค์การบริหารส่วนตำบลท่าฉนวน

ก. ยุทธศาสตร์จังหวัดที่ 6. พัฒนานวัตกรรมการบริหารจัดการภาครัฐ เพิ่มประสิทธิภาพการให้บริการอย่างมีธรรมาภิบาล

ข. ยุทธศาสตร์การพัฒนาขององค์กรปกครองส่วนท้องถิ่นในเขตจังหวัด 1. ส่งเสริมและพัฒนาโครงสร้างพื้นฐาน

ยุทธศาสตร์การพัฒนาของ อบต.ท่าฉนวนที่ 6. การพัฒนาด้านการบริหารจัดการภาครัฐที่ดี

แนวทางการพัฒนาที่ 2 : การบริหารจัดการบนหลักธรรมาภิบาลและเพิ่มศักยภาพบุคลากร

แผนงานเคหะและชุมชน

ที่	โครงการ	วัตถุประสงค์	เป้าหมาย (ผลผลิตของโครงการ)	งบประมาณและที่ผ่านมา					ตัวชี้วัด (KPI)	ผลที่คาดว่าจะ ได้รับ	หน่วยงาน รับผิดชอบหลัก
				2561 (บาท)	2562 (บาท)	2563 (บาท)	2564 (บาท)	2565 (บาท)			
1	งานบำรุงรักษาซ่อมแซมวัสดุครุภัณฑ์ ที่ดินและสิ่งปลูกสร้างและอุปกรณ์อื่น ๆ	เพื่อเพิ่มประสิทธิภาพและศักยภาพในการปฏิบัติงานราชการและการให้บริการประชาชน	บำรุงรักษาซ่อมแซมวัสดุ ครุภัณฑ์ที่ดิน และสิ่งก่อสร้าง และอุปกรณ์อื่นๆ ของ อบต.ท่าฉนวน	500,000	500,000	500,000	50,000	50,000	ประชาชนมีความพึงพอใจอยู่ในระดับ "ดี"	การปฏิบัติราชการมีระสิทธิภาพมากขึ้น	ทุกส่วนราชการ
2	ปรับปรุงพร้อมต่อเติมอาคารที่ทำการ อบต.ท่าฉนวน	เพื่อขยายอาคารให้เหมาะสมแก่การบริการประชาชน	ห้องปฏิบัติงานจำนวน 1 ห้อง	4,000,000	4,000,000	4,000,000	4,000,000	4,000,000	ประชาชนมีความพึงพอใจอยู่ในระดับ "ดี"	มีอาคารสถานที่พร้อมแก่การบริการ	กองช่าง

ที่	โครงการ	วัตถุประสงค์	เป้าหมาย (ผลผลิตของโครงการ)	งบประมาณและที่ผ่านมา					ตัวชี้วัด (KPI)	ผลที่คาดว่าจะ ได้รับ	หน่วยงาน รับผิดชอบหลัก
				2561 (บาท)	2562 (บาท)	2563 (บาท)	2564 (บาท)	2565 (บาท)			
3	ปรับปรุงพร้อมต่อเติมอาคาร เอนกประสงค์ (ศูนย์ อปพร.) อบต.ท่าฉนวน	เพื่อขยายอาคารให้ เหมาะสมแก่การ บริการประชาชน	ห้องปฏิบัติงาน จำนวน 1 ห้อง	1,000,000	1,000,000	1,000,000	1,000,000	1,000,000	ประชาชนมี ความพึงพอใจ อยู่ในระดับ "ดี"	มีอาคารสถานที่ พร้อมแก่การ บริการ	กองช่าง
4	ก่อสร้างห้องน้ำสำหรับผู้พิการ	เพื่อบริการประชาชน	ห้องน้ำจำนวน 2 ห้อง	50,000	50,000	50,000	50,000	50,000	ประชาชนมี ความพึงพอใจ อยู่ในระดับ "ดี"	มีห้องน้ำพร้อมแก่ การบริการ	กองช่าง
5	ก่อสร้างทางเดินสำหรับผู้พิการ	เพื่อบริการประชาชน ผู้พิการ	กว้าง 1.00 เมตร ยาว 10 เมตร	50,000	50,000	50,000	50,000	50,000	ประชาชนมี ความพึงพอใจ อยู่ในระดับ "ดี"	มีสถานที่ที่พร้อม แก่การอำนวยความสะดวก แก่ประชาชน	กองช่าง
6	ก่อสร้างป้ายที่ทำการองค์การ บริหารส่วนตำบลท่าฉนวน	เพื่อเป็นจุดบ่งบอก ชื่อหน่วยงานราชการ	กว้าง 3.00 เมตร ยาว 6.00 เมตร	-	450,000	450,000	450,000	450,000	ป้ายชื่อ หน่วยงาน 1 แห่ง	มีป้ายบอกชื่อ หน่วยงาน	กองช่าง
7	ก่อสร้างรั้วรอบ อบต.ท่าฉนวน	เพื่อกำหนดอาณาเขต และลดอันตรายที่จะ เกิดต่อชีวิต และ ทรัพย์สินราชการ	รั้วตามขนาด พื้นที่องค์การ บริหารส่วนตำบล ท่าฉนวน	-	1,850,000	1,850,000	1,850,000	1,850,000	รั้วจำนวน 1 แห่ง	มีรั้วรอบอาคารที่ ทำการ	กองช่าง
8	ปรับปรุงภูมิทัศน์สวนสาธารณะ องค์การบริหารส่วนตำบลท่า ฉนวน	เพื่อปรับปรุงให้ เหมาะสมแก่การ บริการประชาชน	สวนสาธารณะ จำนวน 1 แห่ง	-	50,000	50,000	50,000	50,000	ประชาชน ผู้ใช้บริการมี ความพึงพอใจ อยู่ในระดับดี	มีสวนสาธารณะ ที่มีภูมิทัศน์สวยงาม	สำนักปลัด

ที่	โครงการ	วัตถุประสงค์	เป้าหมาย (ผลผลิตของโครงการ)	งบประมาณและที่ผ่านมา					ตัวชี้วัด (KPI)	ผลที่คาดว่าจะ ได้รับ	หน่วยงาน รับผิดชอบหลัก
				2561 (บาท)	2562 (บาท)	2563 (บาท)	2564 (บาท)	2565 (บาท)			
9	ปรับปรุงห้องทำงานกอง การศึกษาศาสนาและวัฒนธรรม อบต.ท่าฉนวน	เพื่อใช้สำหรับปฏิบัติ ราชการของพนักงาน และบริการประชาชน	ปรับปรุงห้อง ทำงาน ขนาด กว้าง 5.90 เมตร ยาว 8.80 เมตร (เป็นห้องกระจก)	-	400,000	400,000	400,000	400,000	ร้อยละ90ของ การจัดการที่ดี	การปฏิบัติงาน ราชการมีระสิทธิ ภาพมากขึ้น	กองการศึกษา
10	ปรับปรุงห้องทำงานของ กองสาธารณสุขและสิ่งแวดล้อม อบต. ท่าฉนวน	เพื่อใช้สำหรับปฏิบัติ ราชการของพนักงาน และอำนวยความสะดวก สะดวกแก่ประชาชน ที่มารับบริการ	ปรับปรุงห้อง ทำงานขนาด กว้าง 5.90 เมตร ยาว 8.90 เมตร จำนวน 1 ห้อง พร้อมป้าย	-	250,000	250,000	250,000	250,000	ประชาชนและ ผู้ปฏิบัติงานมี ความพึงพอใจ อยู่ในระดับ "ดี"วัดผลจาก การประเมิน	การปฏิบัติงาน ราชการมี ประสิทธิภาพมาก ขึ้น	กอง สาธารณสุขฯ
รวมทั้งสิ้น 10 โครงการ				5,600,000	8,600,000	8,600,000	8,150,000	8,150,000			

รายละเอียดโครงการพัฒนา
แผนพัฒนาท้องถิ่น (พ.ศ. 2561 - 2565)
สำหรับ องค์กรปกครองส่วนท้องถิ่นดำเนินการ
องค์การบริหารส่วนตำบลท่าฉนวน

ก. ยุทธศาสตร์จังหวัดที่ 6. พัฒนานวัตกรรมระบบบริหารจัดการภาครัฐ เพิ่มประสิทธิภาพการให้บริการอย่างมีธรรมาภิบาล

ข. ยุทธศาสตร์การพัฒนาขององค์กรปกครองส่วนท้องถิ่นในเขตจังหวัด 3. การพัฒนาด้านการส่งเสริมและพัฒนาคุณภาพชีวิต ส่งเสริมการศึกษา และสุขภาพ

ยุทธศาสตร์การพัฒนาของ อบต.ท่าฉนวนที่ 6. การพัฒนาด้านการบริหารจัดการภาครัฐที่ดี

แนวทางการพัฒนาที่ 2 : การบริหารจัดการบนหลักธรรมาภิบาลและเพิ่มศักยภาพบุคลากร

แผนงานการศึกษา

ที่	โครงการ	วัตถุประสงค์	เป้าหมาย (ผลผลิตของโครงการ)	งบประมาณและที่ผ่านมา					ตัวชี้วัด (KPI)	ผลที่คาดว่าจะ ได้รับ	หน่วยงาน รับผิดชอบหลัก
				2561 (บาท)	2562 (บาท)	2563 (บาท)	2564 (บาท)	2565 (บาท)			
1	อบรมเพิ่มศักยภาพความรู้เกี่ยวกับคอมพิวเตอร์ให้แก่บุคลากรทางการศึกษาของ อบต.ท่าฉนวน	เพื่อส่งเสริมความรู้ด้านเทคโนโลยีแก่บุคลากรทางการศึกษา	จำนวน 1 ครั้ง	60,000	60,000	60,000	60,000	60,000	บุคลากรทางการศึกษามีความรู้ความสามารถในด้านการใช้งานคอมพิวเตอร์	ศูนย์พัฒนาเด็กเล็กมีศักยภาพในการอบรมเลี้ยงดูเด็กก่อนวัยเรียน	กองการศึกษาฯ
2	ส่งเสริมศักยภาพครู และผู้ดูแลเด็กในศูนย์พัฒนาเด็กเล็ก สังกัด อบต.ท่าฉนวน	เพื่อส่งเสริมและพัฒนาศักยภาพของครูผู้ดูแลเด็ก	จำนวน 1 ครั้ง	60,000	60,000	60,000	60,000	60,000	ร้อยละของ ผู้เข้าร่วมโครงการ เป็นไปตามที่ตั้งเป้าหมายไว้	ครูผู้ดูแลเด็กมี ศักยภาพในการ อบรมเลี้ยงดูเด็ก ก่อนวัยเรียน	กองการศึกษาฯ
รวมทั้งสิ้น 2 โครงการ				120,000	120,000	120,000	120,000	120,000			

รายละเอียดโครงการพัฒนา
แผนพัฒนาท้องถิ่น (พ.ศ. 2561 - 2565)
สำหรับ องค์กรปกครองส่วนท้องถิ่นดำเนินการ
องค์การบริหารส่วนตำบลท่าฉนวน

- ก. ยุทธศาสตร์จังหวัดที่ 1. พัฒนาเศรษฐกิจ การท่องเที่ยวให้มีคุณภาพยั่งยืน มีธุรกิจบริการต่อเนื่องบริการสุขภาพ และการศึกษาที่ได้มาตรฐาน รวมทั้งผลิตภัณฑ์สร้างสรรค์มูลค่าเพิ่มสูง
- ข. ยุทธศาสตร์การพัฒนาขององค์กรปกครองส่วนท้องถิ่นในเขตจังหวัด 5. ส่งเสริมและสืบสานศาสนา วัฒนธรรมประเพณี ภูมิปัญญาท้องถิ่น การท่องเที่ยวและกีฬาอย่างยั่งยืน

ยุทธศาสตร์การพัฒนาของ อบต.ท่าฉนวนที่ 7. การพัฒนาด้านการท่องเที่ยว

แนวทางการพัฒนาที่ 1 : ก่อสร้างและปรับปรุงสถานที่ท่องเที่ยวในพื้นที่

แนวทางการพัฒนาที่ 2 : ส่งเสริม สนับสนุน ดำเนินการกิจกรรมการท่องเที่ยว

แนวทางการพัฒนาที่ 3 : ส่งเสริม บูรณาการด้านสิ่งแวดล้อม สังคม วัฒนธรรมและเศรษฐกิจ เพื่อการท่องเที่ยว

แผนงานบริหารงานทั่วไป

ที่	โครงการ	วัตถุประสงค์	เป้าหมาย (ผลผลิตของโครงการ)	งบประมาณและที่ผ่านมา					ตัวชี้วัด (KPI)	ผลที่คาดว่าจะ ได้รับ	หน่วยงาน รับผิดชอบหลัก
				2561 (บาท)	2562 (บาท)	2563 (บาท)	2564 (บาท)	2565 (บาท)			
1	งานเทศกาลกินปลาอำเภออง ไกรลาส	เพื่อส่งเสริมการ ท่องเที่ยวอำเภออง ไกรลาส	อุดหนุนที่ทำการ ปกครองอำเภออง ไกรลาส	60,000	60,000	60,000	60,000	60,000	จำนวน ผู้เข้าร่วมงาน เทศกาล และผู้ มาท่องเที่ยว	มีการส่งเสริม วัฒนธรรม ประเพณีของ ท้องถิ่น	กองการศึกษาฯ

ที่	โครงการ	วัตถุประสงค์	เป้าหมาย (ผลผลิตของโครงการ)	งบประมาณและที่ผ่านมา					ตัวชี้วัด (KPI)	ผลที่คาดว่าจะ ได้รับ	หน่วยงาน รับผิดชอบหลัก
				2561 (บาท)	2562 (บาท)	2563 (บาท)	2564 (บาท)	2565 (บาท)			
2	จัดงานสักการะพระแม่ย่าและงานกาชาดจังหวัดสุโขทัย	เพื่อให้ประชาชนได้ร่วมงาน และสนับสนุนกิจการการชาดจังหวัดสุโขทัย	อุดหนุนที่ทำการปกครองอำเภอองไกรลาค	25,000	25,000	25,000	25,000	25,000	จำนวนผู้เข้าร่วมงานและผู้มาท่องเที่ยว	ประชาชนทั่วไปได้มีโอกาสสักการะแม่ย่าและสนับสนุนกิจการกาชาด	กองการศึกษาฯ
3	งานประเพณีลอยกระทงเผาเทียนเล่นไฟจังหวัดสุโขทัย	เพื่ออนุรักษ์ขนบธรรมเนียม ประเพณีอันดีงามของจังหวัดสุโขทัย	อุดหนุนที่ทำการปกครองอำเภอองไกรลาค	60,000	60,000	60,000	60,000	60,000	จำนวนผู้มาท่องเที่ยวและร่วมงาน	มีการอนุรักษ์ประเพณีอันดีงามของจังหวัดสุโขทัย	กองการศึกษาฯ
4	งานประเพณีลอยกระทงเผาเทียนเล่นไฟจังหวัดสุโขทัย	เพื่ออนุรักษ์ขนบธรรมเนียม ประเพณีอันดีงามของชาติไทย	อุดหนุนสำนักงานวัฒนธรรมจังหวัดสุโขทัย	20,000	20,000	20,000	20,000	20,000	จำนวนผู้มาท่องเที่ยวและร่วมงาน	มีการอนุรักษ์ประเพณีอันดีงามของจังหวัดสุโขทัย	กองการศึกษาฯ
รวมทั้งสิ้น 4 โครงการ				165,000	165,000	165,000	165,000	165,000			

รายละเอียดโครงการพัฒนา
แผนพัฒนาท้องถิ่น (พ.ศ. 2561 - 2565)
สำหรับประสานแผนพัฒนาท้องถิ่น หรือ โครงการเกินศักยภาพ
องค์การบริหารส่วนตำบลท่าฉนวน

ก. ยุทธศาสตร์จังหวัดที่ 3. ส่งเสริมและพัฒนาศักยภาพคน สังคม สุขภาวะและรักษาสมดุลสภาพแวดล้อม ให้เข้มแข็งปลอดภัยและปรับตัวได้ทันต่อการเปลี่ยนแปลงอย่างยั่งยืน

ข. ยุทธศาสตร์การพัฒนาขององค์กรปกครองส่วนท้องถิ่นในเขตจังหวัด 1. ส่งเสริมและพัฒนาโครงสร้างพื้นฐาน

ยุทธศาสตร์การพัฒนาของ อบต.ท่าฉนวนที่ 1 การพัฒนาด้านโครงสร้างพื้นฐาน

แนวทางการพัฒนาที่ 1 : ส่งเสริมการก่อสร้างถนนเส้นทางคมนาคมในพื้นที่

แผนงานเคหะและชุมชน

ที่	โครงการ	วัตถุประสงค์	เป้าหมาย (ผลผลิตของโครงการ)	งบประมาณและที่ผ่านมา					ตัวชี้วัด (KPI)	ผลที่คาดว่าจะ ได้รับ	หน่วยงาน รับผิดชอบหลัก
				2561 (บาท)	2562 (บาท)	2563 (บาท)	2564 (บาท)	2565 (บาท)			
1	ก่อสร้างถนนลาดยาง หมู่ที่ 3 ต.ท่าฉนวน อ.งิ้วลาดเชื่อม ต.โตนด อำเภอสีรีมาศ	เพื่อให้ประชาชนมีเส้นทางคมนาคมที่สะดวกและปลอดภัย	ถนนลาดยาง กว้าง 5 เมตร ยาว 2,500 เมตร	3,000,000	3,000,000	3,000,000	3,000,000	3,000,000	มีถนนลาดยางได้มาตรฐาน 1 แห่ง	ประชาชนมีเส้นทางคมนาคมที่สะดวกปลอดภัย	อบต.ท่าฉนวน อบจ.สุโขทัย
2	ก่อสร้างถนนลาดยางสาย บ้านนายบัญชา หมู่ที่ 10 ต.ท่าฉนวนเชื่อม ต. ปากพระ อำเภอมืองสุโขทัย (ช่วงที่ 2)	เพื่อให้ประชาชนมีเส้นทางคมนาคมที่สะดวกและปลอดภัย	ถนนลาดยาง กว้าง 5 เมตร ยาว 2,000 เมตร	2,250,000	2,250,000	2,250,000	2,250,000	2,250,000	มีถนนลาดยางได้มาตรฐาน 1 แห่ง	ประชาชนมีเส้นทางคมนาคมที่สะดวกปลอดภัย	อบต.ท่าฉนวน อบจ.สุโขทัย

ที่	โครงการ	วัตถุประสงค์	เป้าหมาย (ผลผลิตของโครงการ)	งบประมาณและที่ผ่านมา					ตัวชี้วัด (KPI)	ผลที่คาดว่าจะ ได้รับ	หน่วยงาน รับผิดชอบหลัก
				2561 (บาท)	2562 (บาท)	2563 (บาท)	2564 (บาท)	2565 (บาท)			
3	ก่อสร้างถนนดินลูกรังพร้อมบดอัด แน่น สายนา นายยงยุทธ เอี่ยม ศรี หมู่ที่ 3 ต.ท่าฉนวน เข้ม ตำบลโดนด อําเภอดงหลวง	เพื่อให้ประชาชนมีเส้น ทางคมนาคมที่ สะดวกและปลอดภัย	ถนนลาดยาง กว้าง 5 เมตร ยาว 2,000 เมตร	2,100,000	2,100,000	2,100,000	2,100,000	2,100,000	มีถนนลาดยาง ได้มาตรฐาน 1 แห่ง	ประชาชนมีเส้นทาง คมนาคมที่สะดวก ปลอดภัย	อบต.ท่าฉนวน อบจ.สุโขทัย
4	ก่อสร้างถนนลาดยางสายบ้าน นายลาสวนใจดี ถึง หมู่ที่ 6 ต.โดนด อ.ดงหลวง หมู่ที่ 12	เพื่อให้ประชาชนมี เส้นทางคมนาคมที่ สะดวก ปลอดภัย	ถนนลาดยาง กว้าง 5 เมตร ยาว 3,000 เมตร	5,000,000	5,000,000	5,000,000	5,000,000	5,000,000	มีถนน ลาดยาง ได้มาตรฐาน 1 แห่ง	ประชาชนมี เส้นทางคมนาคม ที่สะดวกปลอดภัย	กองช่าง
รวมทั้งสิ้น 4 โครงการ				12,350,000	12,350,000	12,350,000	12,350,000	12,350,000			

บัญชีครุภัณฑ์

แผนพัฒนาท้องถิ่น (พ.ศ. 2561 - 2565)

องค์การบริหารส่วนตำบลท่าฉนวน อำเภอกงไกรลาศ จังหวัดสุโขทัย

ที่	แผนงาน	หมวด	ประเภท	วัตถุประสงค์	เป้าหมาย	งบประมาณ					หน่วยงาน รับผิดชอบหลัก
					(ผลผลิตของครุภัณฑ์)	2561 (บาท)	2562 (บาท)	2563 (บาท)	2564 (บาท)	2565 (บาท)	
1	บริหารงานทั่วไป	ค่าครุภัณฑ์	ครุภัณฑ์ คอมพิวเตอร์	เพื่อใช้สำหรับห้องปฏิบัติงาน	จัดซื้อคอมพิวเตอร์ โน้ตบุค จำนวน 1 เครื่อง	-	-	30,000	30,000	30,000	สำนักปลัด
2	บริหารงานทั่วไป	ค่าครุภัณฑ์	ครุภัณฑ์งานบ้าน งานครัว	เพื่อใช้สำหรับแช่น้ำดื่มและ อุปกรณ์เครื่องครัวประกอบ อาหาร	จัดซื้อตู้เย็น ขนาด 16 คิวบิกฟุต	25,000	25,000	25,000	-	-	สำนักปลัด
3	บริหารงานทั่วไป	ค่าครุภัณฑ์	ครุภัณฑ์ คอมพิวเตอร์	เพื่อใช้สำหรับห้องปฏิบัติงาน	จัดซื้อเครื่องพิมพ์ชนิด เล เซอร์/ชนิดLED สีแบบ Network จำนวน 2 เครื่อง	-	20,000	20,000	20,000	20,000	สำนักปลัด
4	บริหารงานทั่วไป	ค่าครุภัณฑ์	ครุภัณฑ์ คอมพิวเตอร์	เพื่อให้การปฏิบัติงานมี ประสิทธิภาพและมีความ รวดเร็วมากขึ้น	จัดซื้อเครื่องพิมพ์แบบฉีด หมึกพร้อมติดตั้งถังหมึก พิมพ์ จำนวน 2 เครื่อง	-	8,600	8,600	8,600	8,600	สำนักปลัด
5	บริหารงานทั่วไป	ค่าครุภัณฑ์	ครุภัณฑ์ คอมพิวเตอร์	กรณีไฟฟ้าดับหรือไฟฟ้าตก	จัดซื้อเครื่องสำรองไฟฟ้า จำนวน 8 เครื่อง	-	20,000	20,000	20,000	20,000	สำนักปลัด
6	บริหารงานทั่วไป	ค่าครุภัณฑ์	ครุภัณฑ์ คอมพิวเตอร์	เพื่อใช้สำหรับห้องปฏิบัติงาน สำนักงาน	จัดซื้อคอมพิวเตอร์ จำนวน 2 เครื่อง	-	34,000	34,000	34,000	34,000	สำนักปลัด
7	บริหารงานทั่วไป	ค่าครุภัณฑ์	ครุภัณฑ์ คอมพิวเตอร์	เพื่อใช้สำหรับห้องปฏิบัติงาน สำหรับงานประมวลผล	จัดซื้อคอมพิวเตอร์ จำนวน 2 เครื่อง	-	46,000	46,000	46,000	46,000	สำนักปลัด

ที่	แผนงาน	หมวด	ประเภท	วัตถุประสงค์	เป้าหมาย	งบประมาณ					หน่วยงาน รับผิดชอบหลัก
					(ผลผลิตของครุภัณฑ์)	2561 (บาท)	2562 (บาท)	2563 (บาท)	2564 (บาท)	2565 (บาท)	
18	บริหารงานทั่วไป	ค่าครุภัณฑ์	ครุภัณฑ์คอมพิวเตอร์	เพื่อใช้สำหรับห้องปฏิบัติการ สำนักงานและประมวลผล	จัดซื้อคอมพิวเตอร์จำนวน 4 เครื่อง	-	95,000	95,000	95,000	95,000	สำนักปลัด
19	บริหารงานทั่วไป	ค่าครุภัณฑ์	ครุภัณฑ์คอมพิวเตอร์	กรณีไฟฟ้าดับหรือไฟฟ้าตก	จัดซื้อเครื่องสำรองไฟฟ้า จำนวน 4 เครื่องๆละ 2,500 บาท	-	10,000	10,000	10,000	10,000	สำนักปลัด
20	บริหารงานทั่วไป	ค่าครุภัณฑ์	ครุภัณฑ์สำนักงาน	เพื่อใช้บริการประชาชนที่มา รับบริการ	จัดซื้อเครื่องทำน้ำร้อน-น้ำ เย็น แบบต่อท่อขนาด 2 ก๊อกจำนวน 1 เครื่อง	-	25,100	25,100	25,100	25,100	สำนักปลัด
21	บริหารงานทั่วไป	ค่าครุภัณฑ์	ครุภัณฑ์สำนักงาน	เพื่อใช้บริการประชาชนที่มา รับบริการ	จัดซื้อไมโครโฟนห้องประชุม จำนวน 20 ตัว	-	120,000	120,000	120,000	120,000	สำนักปลัด
22	บริหารงานทั่วไป	ค่าครุภัณฑ์	ครุภัณฑ์สำนักงาน	เพื่อใช้บริการประชาชนที่มา รับบริการ	จัดซื้อสายไมโครโฟนพ่วงต่อ จำนวน 8 เส้น ยาว 3.00 เมตร	-	3,840	3,840	3,840	3,840	สำนักปลัด
23	บริหารงานทั่วไป	ค่าครุภัณฑ์	ครุภัณฑ์สำนักงาน	เพื่อใช้บริการประชาชนที่มา รับบริการ	จัดซื้อไมโครโฟนสาย จำนวน 2 ตัว สายยาว 10.00 เมตร	-	4,800	4,800	4,800	4,800	สำนักปลัด
24	บริหารงานทั่วไป	ค่าครุภัณฑ์	ครุภัณฑ์สำนักงาน	เพื่อใช้บริการประชาชนที่มา รับบริการ	จัดซื้อขาตั้งไมโครโฟน จำนวน 2 อัน	-	2,700	2,700	2,700	2,700	สำนักปลัด
25	บริหารงานทั่วไป	ค่าครุภัณฑ์	ครุภัณฑ์คอมพิวเตอร์	เพื่อใช้บริการประชาชนที่มา รับบริการ	ติดตั้งเครื่อง cctv จำนวน 3 ชุด	-	300,000	300,000	300,000	300,000	สำนักปลัด
26	บริหารงานทั่วไป	ค่าครุภัณฑ์	ครุภัณฑ์สำนักงาน	เพื่อใช้บริการประชาชนที่มา รับบริการ	จัดซื้อพัดลมตั้งพื้นขนาด ใบพัด 18 นิ้วจำนวน 5 ตัวๆ ละ 2,000 บาท	-	10,000	10,000	10,000	10,000	สำนักปลัด

ที่	แผนงาน	หมวด	ประเภท	วัตถุประสงค์	เป้าหมาย	งบประมาณ					หน่วยงาน รับผิดชอบหลัก
					(ผลผลิตของครุภัณฑ์) (บาท)	2561 (บาท)	2562 (บาท)	2563 (บาท)	2564 (บาท)	2565 (บาท)	
27	บริหารงานทั่วไป	ค่าครุภัณฑ์	ครุภัณฑ์คอมพิวเตอร์	เพื่อใช้บริการประชาชนที่มาใช้บริการ	จัดซื้ออุปกรณ์อ่านบัตรแบบ อเนกประสงค์(Smart Card Reader) จำนวน 5 เครื่อง uly 700 บาท	-	3,500	3,500	3,500	3,500	สำนักปลัด
28	บริหารงานทั่วไป	ค่าครุภัณฑ์	ครุภัณฑ์คอมพิวเตอร์	เครื่องสำรองไฟฟ้าสำหรับ กล้อง CCTV (ไฟฟ้าดับหรือ ไฟฟ้าตก)	จัดซื้อเครื่องสำรองไฟฟ้า จำนวน 8 เครื่อง	56,000	56,000	56,000	56,000	-	สำนักปลัด
29	บริหารงานทั่วไป (งานบริหารงานคลัง)	ค่าครุภัณฑ์	ครุภัณฑ์สำนักงาน	เพื่อเก็บหนังสือและเอกสาร สำคัญของสำนักงาน	จัดซื้อตู้ 10.16.1 แบบ 2 บาน จำนวน 2 หลัง	-	11,000	11,000	11,000	11,000	สำนักปลัด
30	บริหารงานทั่วไป	ค่าครุภัณฑ์	ครุภัณฑ์ยานพาหนะและขนส่ง	เพื่อไว้ในราชการของ สำนักปลัด	จัดซื้อรถบรรทุก(ดีเซล) ขนาด 1 ตัน ปริมาตร กระบอกสูบไม่ต่ำกว่า 2,400 ซีซี ขับเคลื่อนสองล้อ แบบ ดับเบิ้ลแคว็บ 1 คัน	-	-	868,000	-	-	สำนักปลัด
31	บริหารงานทั่วไป	ค่าครุภัณฑ์	ครุภัณฑ์สำนักงาน	เพื่อใช้ในการบริการประชาชน ในกิจกรรมต่าง ๆ	จัดซื้อเก้าอี้พลาสติก จำนวน 200 ตัว	-	-	60,000	60,000	60,000	สำนักปลัด
32	บริหารงานทั่วไป	ค่าครุภัณฑ์	ครุภัณฑ์สำนักงาน	เพื่อใช้ในการบริการประชาชน ในกิจกรรมต่าง ๆ	จัดซื้อเก้าอี้รับแขก 40x40x80 โครงขาเหล็ก พื้นนั่งและพนักพิงบุบวม จำนวน 50 ตัว	-	-	30,000	30,000	30,000	สำนักปลัด
33	บริหารงานทั่วไป	ค่าครุภัณฑ์	ครุภัณฑ์สำนักงาน	เพื่อใช้ในการบริการประชาชน ในกิจกรรมต่าง ๆ	จัดซื้อโต๊ะพับอเนกประสงค์ จำนวน 20 ตัว	-	-	73,800	73,800	73,800	สำนักปลัด

ที่	แผนงาน	หมวด	ประเภท	วัตถุประสงค์	เป้าหมาย	งบประมาณ					หน่วยงาน รับผิดชอบหลัก
					(ผลผลิตของครุภัณฑ์)	2561 (บาท)	2562 (บาท)	2563 (บาท)	2564 (บาท)	2565 (บาท)	
34	บริหารงานทั่วไป (งานบริหารงานคลัง)	ค่าครุภัณฑ์	ครุภัณฑ์ยานพาหนะและขนส่ง	เพื่อไว้ใช้ในราชการของกองคลัง	จัดซื้อรถบรรทุก(ดีเซล) ขนาด 1 ตัน ปริมาตรกระบอกสูบไม่ต่ำกว่า 2,400 ซีซี ขับเคลื่อนสองล้อ แบบดับเบิ้ลแควบ 1 คัน	-	-	-	868,000	-	กองคลัง
35	บริหารงานทั่วไป (งานบริหารงานคลัง)	ค่าครุภัณฑ์	ครุภัณฑ์คอมพิวเตอร์	เพื่อให้การปฏิบัติงานมีประสิทธิภาพและมีความรวดเร็วมากขึ้น	จัดซื้อเครื่องคอมพิวเตอร์จำนวน 2 เครื่อง	-	35,000	35,000	35,000	35,001	กองคลัง
36	บริหารงานทั่วไป (งานบริหารงานคลัง)	ค่าครุภัณฑ์	ครุภัณฑ์คอมพิวเตอร์	เพื่อให้การปฏิบัติงานมีประสิทธิภาพและมีความรวดเร็วมากขึ้น	จัดซื้อเครื่องพิมพ์ชนิดเลเซอร์/ชนิดLED สีแบบ Network จำนวน 2 เครื่อง	-	18,000	18,000	18,000	18,001	กองคลัง
37	บริหารงานทั่วไป (งานบริหารงานคลัง)	ค่าครุภัณฑ์	ครุภัณฑ์คอมพิวเตอร์	เครื่องสำรองไฟฟ้าสำหรับคอมพิวเตอร์	จัดซื้อเครื่องสำรองไฟฟ้าจำนวน 2 เครื่อง	-	6,000	6,000	6,000	6,001	กองคลัง
38	บริหารงานทั่วไป (งานบริหารงานคลัง)	ค่าครุภัณฑ์	ครุภัณฑ์คอมพิวเตอร์	เพื่อให้การปฏิบัติงานมีประสิทธิภาพและมีความรวดเร็วมากขึ้น	จัดซื้อจัดซื้อเครื่องคอมพิวเตอร์จำนวน 2 เครื่อง	-	35,000	35,000	35,000	35,000	กองคลัง
39	บริหารงานทั่วไป (งานบริหารงานคลัง)	ค่าครุภัณฑ์	ครุภัณฑ์คอมพิวเตอร์	เครื่องสำรองไฟฟ้าสำหรับคอมพิวเตอร์	จัดซื้อเครื่องสำรองไฟฟ้าจำนวน 2 เครื่อง	-	6,000	6,000	6,000	6,000	กองคลัง
40	บริหารงานทั่วไป (งานบริหารงานคลัง)	ค่าครุภัณฑ์	ครุภัณฑ์สำนักงาน	เพื่อเก็บหนังสือและเอกสารสำคัญของสำนักงาน	จัดซื้อตู้ 10.16.1 แบบ 2 บาน จำนวน 3 หลัง	-	16,500	16,500	16,500	16,500	กองคลัง

ที่	แผนงาน	หมวด	ประเภท	วัตถุประสงค์	เป้าหมาย	งบประมาณ					หน่วยงาน รับผิดชอบหลัก
					(ผลผลิตของครุภัณฑ์)	2561 (บาท)	2562 (บาท)	2563 (บาท)	2564 (บาท)	2565 (บาท)	
41	บริหารงานทั่วไป (งานบริหารงานคลัง)	ค่าครุภัณฑ์	ครุภัณฑ์ คอมพิวเตอร์	เพื่อให้การปฏิบัติงานมี ประสิทธิภาพและมีความ รวดเร็วมากขึ้น	จัดซื้อจัดซื้อเครื่องพิมพ์ชนิด เลเซอร์/ชนิดLED สีแบบ Network จำนวน 2 เครื่อง	-	18,000	18,000	18,000	18,000	กองคลัง
42	การศึกษา (งานบริหารทั่วไป เกี่ยวกับการศึกษา)	ค่าครุภัณฑ์	ครุภัณฑ์สำนักงาน	เพื่อใช้ส่งเอกสารและถ่าย สำเนา	จัดซื้อเครื่องโทรสาร จำนวน 1 เครื่อง	18,000	-	-	-	-	กองการศึกษาฯ
43	การศึกษา (งานบริหารทั่วไป เกี่ยวกับการศึกษา)	ค่าครุภัณฑ์	ครุภัณฑ์ยาน พาหนะและขนส่ง	เพื่อไว้ใช้ในราชการ ของกองศึกษาฯ	จัดซื้อรถบรรทุก(ดีเซล) ขนาด 1 ตัน ปริมาตร กระบอกสูบไม่ต่ำกว่า 2,400 ซีซี ขับเคลื่อนสองล้อ แบบ ดับเบิ้ลแคว็บ 1 คัน	-	-	-	868,000	868,000	กองการศึกษาฯ
44	การศึกษา (งานบริหารทั่วไป เกี่ยวกับการศึกษา)	ค่าครุภัณฑ์	ครุภัณฑ์ คอมพิวเตอร์	เพื่อให้การปฏิบัติงานมี ประสิทธิภาพมากขึ้น	จัดซื้อเครื่องพิมพ์ชนิดเล เซอร์/ ชนิด LED สีแบบ Network จำนวน 2 เครื่อง	-	18,000	18,000	18,000	18,000	กองการศึกษาฯ
45	การศึกษา (งานบริหารทั่วไป เกี่ยวกับการศึกษา)	ค่าครุภัณฑ์	ครุภัณฑ์ คอมพิวเตอร์	เพื่อให้ศูนย์เด็กเล็กมี เครื่องพิมพ์ใช้สำหรับ ปฏิบัติงานเอกสาร	จัดซื้อเครื่องพิมพ์ชนิดเล เซอร์/ ชนิด LED ขาวดำ แบบ Network แบบที่ 1 (28 หน้า/นาที) จำนวน 5 เครื่อง	-	-	44,500	44,500	44,500	กองการศึกษาฯ
46	การศึกษา (งานบริหารทั่วไป เกี่ยวกับการศึกษา)	ค่าครุภัณฑ์	ครุภัณฑ์ คอมพิวเตอร์	เพื่อให้การปฏิบัติงานมี ประสิทธิภาพและมีความ รวดเร็วมากขึ้น	จัดซื้อเครื่องคอมพิวเตอร์ จำนวน 2 เครื่อง	-	35,000	35,000	35,000	35,000	กองการศึกษาฯ

ที่	แผนงาน	หมวด	ประเภท	วัตถุประสงค์	เป้าหมาย	งบประมาณ					หน่วยงาน
					(ผลผลิตของครุภัณฑ์)	2561 (บาท)	2562 (บาท)	2563 (บาท)	2564 (บาท)	2565 (บาท)	รับผิดชอบหลัก
47	การศึกษา (งานบริหารทั่วไป เกี่ยวกับการศึกษา)	ค่าครุภัณฑ์	ครุภัณฑ์ คอมพิวเตอร์	เพื่อให้ศูนย์เด็กเล็กมี เครื่องพิมพ์ใช้สำหรับ ปฏิบัติงานเอกสาร	จัดซื้อเครื่องพิมพ์แบบฉีด หมึกพร้อมติดตั้งถังหมึก พิมพ์ (Ink Tank Print) จำนวน 1 เครื่อง	-	-	21,500	21,500	21,500	กองการศึกษาฯ
48	การศึกษา (งานบริหารทั่วไป เกี่ยวกับการศึกษา)	ค่าครุภัณฑ์	ครุภัณฑ์การศึกษา	เพื่อส่งเสริมพัฒนาการเด็ก ระดับปฐมวัยช่วงอายุ 3-5 ปี	จัดซื้อเครื่องเล่นสนาม กลางแจ้ง ชุดปราสาท การ์ตูนแสนสนุก ขนาด 500×270×300 ซม. จำนวน 5 ชุด	-	800,000	800,000	800,000	800,000	กองการศึกษาฯ
49	การศึกษา (งานบริหารทั่วไป เกี่ยวกับการศึกษา)	ค่าครุภัณฑ์	ครุภัณฑ์การศึกษา	เพื่อส่งเสริมพัฒนาการเด็ก ระดับปฐมวัยช่วงอายุ 3-5 ปี	จัดซื้อเครื่องเล่นสนาม กลางแจ้งสำหรับเด็กในศูนย์ พัฒนาเด็กเล็กสังกัด อบต. ท่าฉนวน จำนวน 5 ชุด ชุด ละ 2 รายการ	360,000	360,000	360,000	360,000	360,000	กองการศึกษาฯ
50	การศึกษา (งานบริหารทั่วไป เกี่ยวกับการศึกษา)	ค่าครุภัณฑ์	ครุภัณฑ์สำนักงาน	เพื่อใช้สำหรับศูนย์พัฒนาเด็ก เล็ก ในสังกัด อบต.ท่าฉนวน	จัดซื้อพัดลมติดผนัง/โคจร จำนวน 40 ตัว เพื่อใช้ใน ศูนย์พัฒนาเด็กเล็กในสังกัด จำนวน ๕ ศูนย์	-	-	72,000	72,000	72,000	กองการศึกษาฯ

ที่	แผนงาน	หมวด	ประเภท	วัตถุประสงค์	เป้าหมาย	งบประมาณ					หน่วยงาน รับผิดชอบหลัก
					(ผลผลิตของครุภัณฑ์) (บาท)	2561 (บาท)	2562 (บาท)	2563 (บาท)	2564 (บาท)	2565 (บาท)	
51	การศึกษา (งานบริหารทั่วไป เกี่ยวกับการศึกษา)	ค่าครุภัณฑ์	ครุภัณฑ์สำนักงาน	1) เพื่อส่งเสริมการดำเนินงาน ของ ศพด. ในสังกัด 2) เพื่อใช้จัดเก็บเอกสารที่ เกี่ยวข้องกับการดำเนินงาน ของ ศพด.	จัดซื้อตู้บานเลื่อนกระจกสูง ขนาด 914 (กว้าง) x 457 (ลึก) x 1,829 (สูง) มิลลิเมตรจำนวน 20 หลัง	-	-	100,000	100,000	100,000	กองการศึกษา
52	การศึกษา (งานบริหารทั่วไป เกี่ยวกับการศึกษา)	ค่าครุภัณฑ์	ครุภัณฑ์สำนักงาน	เพื่อให้เด็กปฐมวัยในศูนย์ พัฒนาเด็กเล็กในสังกัดมีโต๊ะ ได้มาตรฐานสำหรับ รับประทานอาหารกลางวัน	จัดซื้อชุดโต๊ะไม้ (ไม้ระแนง ชากลม ถอดประกอบได้ สำหรับเด็กปฐมวัย ขนาด 70 x 180 x 75 ซม. พร้อม ม้านั่งยาว ขนาด 30 x 180 x 45 ซม. จำนวน 30 ชุด	-	165,000	165,000	165,000	165,000	กองการศึกษา
53	บริหารงานทั่วไป (งานบริหารทั่วไป เกี่ยวกับสาธารณสุข)	ค่าครุภัณฑ์	ครุภัณฑ์ยาน พาหนะและขนส่ง	เพื่อไว้ใช้ในราชการ ของกองสาธารณสุขฯ	จัดซื้อรถบรรทุก(ดีเซล) ขนาด 1 ตัน ปริมาตร กระบอกลูกสูบไม่ต่ำกว่า 2,400 ซีซี ขับเคลื่อนสองล้อ แบบ ดับเบิ้ลแค้น 1 คัน	-	-	-	-	868,000	กองสาธารณสุขฯ
54	สาธารณสุข (งานบริหารทั่วไป เกี่ยวกับสาธารณสุข)	ค่าครุภัณฑ์	ครุภัณฑ์ คอมพิวเตอร์	เพื่อใช้สำหรับห้องปฏิบัติงาน สำนักงาน	จัดซื้อคอมพิวเตอร์จำนวน 2 เครื่อง	-	34,000	34,000	34,000	34,000	กองสาธารณสุขฯ
55	สาธารณสุข (งานบริหารทั่วไป เกี่ยวกับสาธารณสุข)	ค่าครุภัณฑ์	ครุภัณฑ์สำนักงาน	เพื่อให้การปฏิบัติงานมี ประสิทธิภาพและมีความ รวดเร็วมากขึ้น	จัดซื้อเครื่องพิมพ์แบบฉีด หมึกพร้อมติดตั้งถังหมึก พิมพ์ จำนวน 2 เครื่อง	-	8,600	8,600	8,600	8,600	กองสาธารณสุขฯ

ที่	แผนงาน	หมวด	ประเภท	วัตถุประสงค์	เป้าหมาย	งบประมาณ					หน่วยงาน รับผิดชอบหลัก
					(ผลผลิตของครุภัณฑ์)	2561 (บาท)	2562 (บาท)	2563 (บาท)	2564 (บาท)	2565 (บาท)	
56	สาธารณสุข (งานบริหารทั่วไป เกี่ยวกับสาธารณสุข)	ค่าครุภัณฑ์	ครุภัณฑ์สำนักงาน	เพื่อใช้สำหรับถ่ายเอกสาร งานบริการประชาชน	จัดซื้อเครื่องถ่ายเอกสาร ระบบดิจิตอล(ขาว-ดำและสี) จำนวน 1 เครื่อง	-	120,000	120,000	120,000	120,000	กองสาธารณสุขฯ
57	สาธารณสุข (งานบริหารทั่วไป เกี่ยวกับสาธารณสุข)	ค่าครุภัณฑ์	ครุภัณฑ์สำนักงาน	เพื่อให้บริการประชาชน	จัดซื้อเครื่องพ่นหมอกควัน จำนวน 2 เครื่อง	-	118,000	118,000	118,000	118,000	กองสาธารณสุขฯ
58	สาธารณสุข (งานบริหารทั่วไป เกี่ยวกับสาธารณสุข)	ค่าครุภัณฑ์	ครุภัณฑ์สำนักงาน	เพื่อใช้สำหรับห้องปฏิบัติงาน	จัดซื้อเครื่องปรับอากาศ จำนวน 1 เครื่อง	42,000	42,000	42,000	42,000	42,000	กอง สาธารณสุขฯ
59	สาธารณสุข (งานบริหารทั่วไป เกี่ยวกับสาธารณสุข)	ค่าครุภัณฑ์	ครุภัณฑ์สำนักงาน	เพื่อให้เกิดความสะดวกใน การปฏิบัติงานด้านธุรการและ เอกสาร	จัดซื้อเครื่องเจาะกระดาษ ไฟฟ้าและเข้าเล่มมือโยก 1 เครื่อง	-	-	20,600	20,600	-	กอง สาธารณสุขฯ
60	สาธารณสุข (งานบริหารทั่วไป เกี่ยวกับสาธารณสุข)	ค่าครุภัณฑ์	ครุภัณฑ์งานบ้าน งานครัว	เพื่อใช้สำหรับแช่น้ำดื่มและ อุปกรณ์เครื่องครัวประกอบ อาหาร	จัดซื้อตู้เย็น ขนาด 16 คิวบิกฟุต	-	-	25,000	25,000	25,000	กอง สาธารณสุขฯ
61	สาธารณสุข (งานบริหารทั่วไป เกี่ยวกับสาธารณสุข)	ค่าครุภัณฑ์	ครุภัณฑ์ คอมพิวเตอร์	เพื่อป้องกันการสูญหายของ ข้อมูลอิเล็กทรอนิกส์เมื่อไฟตก หรือไฟดับ	จัดซื้อเครื่องสำรองไฟฟ้า สำหรับคอมพิวเตอร์ จำนวน 3 เครื่อง	-	-	-	7,500	7,500	กอง สาธารณสุขฯ
62	สาธารณสุข (งานบริหารทั่วไป เกี่ยวกับสาธารณสุข)	ค่าครุภัณฑ์	ครุภัณฑ์การแพทย์	เพื่อใช้ในงานด้านสาธารณสุข และการแพทย์	จัดซื้อเตียงผู้ป่วยลอร์ชนิด มือหมุนแบบ ข จำนวน 2 เตียง	-	-	33,600	33,600	33,600	กอง สาธารณสุขฯ

ที่	แผนงาน	หมวด	ประเภท	วัตถุประสงค์	เป้าหมาย	งบประมาณ					หน่วยงาน
					(ผลผลิตของครุภัณฑ์)	2561 (บาท)	2562 (บาท)	2563 (บาท)	2564 (บาท)	2565 (บาท)	รับผิดชอบหลัก
69	บริหารงานทั่วไป	ค่าครุภัณฑ์	ครุภัณฑ์คอมพิวเตอร์	เพื่อให้การปฏิบัติงานมีประสิทธิภาพและมีความรวดเร็วมากขึ้น	เพื่อจัดหาเครื่องคอมพิวเตอร์จำนวน 5 ชุด	125,000	125,000	125,000	125,000	125,000	ทุกส่วนราชการ
70	บริหารงานทั่วไป	ค่าครุภัณฑ์	ครุภัณฑ์คอมพิวเตอร์	เพื่อให้การปฏิบัติงานมีประสิทธิภาพและมีความรวดเร็วมากขึ้น	เพื่อจัดซื้อเครื่องพิมพ์ชนิดเลเซอร์/ชนิดLED สีแบบNetwork จำนวน 5 เครื่อง	75,000	75,000	75,000	75,000	75,000	ทุกส่วนราชการ
71	บริหารงานทั่วไป	ค่าครุภัณฑ์	ครุภัณฑ์ไฟฟ้า และวิทยุ	เครื่องสำรองไฟฟ้าสำหรับคอมพิวเตอร์ (ไฟดับ ไฟตก)	จัดซื้อเครื่องสำรองไฟฟ้าจำนวน 6 เครื่อง	40,000	40,000	40,000	40,000	40,000	ทุกส่วนราชการ
รวมทั้งสิ้น 71 รายการ						988,000	3,338,440	4,717,440	6,435,940	5,460,043	-

ส่วนที่ ๔

การติดตามและประเมินผล

๑. การติดตามและประเมินผลยุทธศาสตร์

ตามพระราชบัญญัติกำหนดแผนและขั้นตอนการกระจายอำนาจให้แก่องค์กรปกครองส่วนท้องถิ่น พ.ศ. ๒๕๔๒ ได้กำหนดให้องค์กรปกครองส่วนท้องถิ่น มีอำนาจและหน้าที่ในการจัดทำแผนพัฒนาท้องถิ่นของตนเอง โดยในการจัดทำแผนพัฒนาขององค์กรปกครองส่วนท้องถิ่นนั้น จะต้องดำเนินการตามระเบียบกระทรวงมหาดไทย ว่าด้วยการจัดทำแผนพัฒนาขององค์กรปกครองส่วนท้องถิ่น พ.ศ. ๒๕๔๘ และที่แก้ไขเพิ่มเติมถึง (ฉบับที่ ๓) พ.ศ. ๒๕๖๑ ทั้งนี้ แผนพัฒนาท้องถิ่นจะต้องสอดคล้องกับแผนพัฒนาจังหวัด ยุทธศาสตร์การพัฒนาขององค์กรปกครองส่วนท้องถิ่นในเขตจังหวัด แผนพัฒนาอำเภอ แผนพัฒนาตำบล แผนพัฒนาหมู่บ้านหรือแผนชุมชน อันมีลักษณะเป็นการกำหนดรายละเอียดแผนงาน ดังนั้น จึงต้องมีการกำหนดยุทธศาสตร์การพัฒนาขององค์กรปกครองส่วนท้องถิ่นในเขตจังหวัดขึ้น ตามกระบวนการพิจารณาจากประชาคมท้องถิ่นระดับจังหวัด ร่วมกับคณะกรรมการพัฒนาองค์การบริหารส่วนจังหวัด คณะกรรมการประสานแผนพัฒนาท้องถิ่นระดับจังหวัด ผู้แทนองค์กรปกครองส่วนท้องถิ่นในเขตจังหวัด ร่วมกันจัดทำ ทบทวน หรือเปลี่ยนแปลงยุทธศาสตร์การพัฒนาขององค์กรปกครองส่วนท้องถิ่นในเขตจังหวัด เพื่อให้การจัดทำแผนพัฒนาขององค์กรปกครองส่วนท้องถิ่นเกิดประสิทธิภาพ ประสิทธิผล โดยนำยุทธศาสตร์การพัฒนาขององค์กรปกครองส่วนท้องถิ่นในเขตจังหวัดไปใช้เป็นแนวทางในการจัดทำแผนพัฒนาท้องถิ่นของตนเองได้ต่อไป และเพื่อให้สามารถบูรณาการกับแผนพัฒนาจังหวัด แผนปฏิบัติราชการประจำปีของจังหวัดและตอบสนองความต้องการของประชาชนอันจะนำไปสู่การจัดทำงบประมาณ ที่มีประสิทธิภาพในท้องถิ่นได้อย่างแท้จริง เป็นเครื่องมือในการพัฒนาท้องถิ่นให้เข้มแข็ง เกิดประโยชน์สูงสุดต่อประชาชนในท้องถิ่น

ดังนั้น องค์กรปกครองส่วนท้องถิ่น จึงต้องกำหนดยุทธศาสตร์การพัฒนาขององค์กรปกครองส่วนท้องถิ่นให้สอดคล้องยุทธศาสตร์การพัฒนาขององค์กรปกครองส่วนท้องถิ่นในเขตจังหวัด เพื่อนำไปสู่การบูรณาการร่วมกัน ให้เกิดความสอดคล้องกับแผนพัฒนาจังหวัด สามารถเชื่อมโยงไปสู่แผนพัฒนากลุ่มจังหวัด แผนพัฒนาภาค แผนพัฒนาเศรษฐกิจและสังคมแห่งชาติ ฉบับที่ ๑๒ แผนยุทธศาสตร์ชาติ ๒๐ ปี ไทยแลนด์ ๔.๐ และในการจัดทำแผนพัฒนาท้องถิ่น (พ.ศ. ๒๕๖๑ - ๒๕๖๕) จะต้องมีการติดตามและติดตามและประเมินผลยุทธศาสตร์เพื่อความสอดคล้องแผนพัฒนาท้องถิ่นขององค์กรปกครองส่วนท้องถิ่น ตามระเบียบกระทรวงมหาดไทย ว่าด้วยการจัดทำแผนขององค์กรปกครองส่วนท้องถิ่น พ.ศ. ๒๕๔๘ และที่แก้ไขเพิ่มเติมถึง (ฉบับที่ ๓) พ.ศ. ๒๕๖๑ โดยคณะกรรมการติดตามและประเมินผลแผนพัฒนาท้องถิ่น จะต้องดำเนินการให้คะแนนตามเกณฑ์ที่กำหนดไว้ ซึ่งเป็นส่วนหนึ่งของการติดตามและประเมินผลแผนพัฒนา โดยดำเนินการให้แล้วเสร็จภายในหกสิบวัน นับแต่วันที่ประกาศใช้งบประมาณรายจ่าย รายละเอียดแนวทางการพิจารณาตามหนังสือกระทรวงมหาดไทย ด่วนที่สุด ที่ มท ๐๘๑๐.๓/ว ๒๙๓๑ ลงวันที่ ๑๕ พฤษภาคม ๒๕๖๒ เรื่อง ชักซ้อมแนวทางการทบทวนแผนพัฒนาท้องถิ่น (พ.ศ. ๒๕๖๑ - ๒๕๖๕) ขององค์กรปกครองส่วนท้องถิ่น ดังนี้

แผนพัฒนาท้องถิ่น (พ.ศ. ๒๕๖๑ - ๒๕๖๕)

โดยองค์การบริหารส่วนตำบลท่าฉนวน อำเภอคลองไทร จังหวัดสุโขทัย

แนวทางการพิจารณาการติดตามและประเมินผลยุทธศาสตร์
เพื่อความสอดคล้องแผนพัฒนาท้องถิ่นขององค์กรปกครองส่วนท้องถิ่น

ประเด็นการพิจารณา	คะแนน
๑. ข้อมูลสภาพทั่วไปและข้อมูลพื้นฐานขององค์กรปกครองส่วนท้องถิ่น	๒๐
๒. การวิเคราะห์สถานการณ์และศักยภาพ	๒๐
๓. ยุทธศาสตร์ประกอบด้วย	๖๐
๓.๑ ยุทธศาสตร์ขององค์กรปกครองส่วนท้องถิ่น	(๑๐)
๓.๒ ยุทธศาสตร์ขององค์กรปกครองส่วนท้องถิ่นในเขตจังหวัด	(๑๐)
๓.๓ ยุทธศาสตร์จังหวัด	(๑๐)
๓.๔ วิสัยทัศน์	(๕)
๓.๕ กลยุทธ์	(๕)
๓.๖ เป้าประสงค์ของแต่ละประเด็นกลยุทธ์	(๕)
๓.๗ จุดยืนทางยุทธศาสตร์	(๕)
๓.๘ แผนงาน	(๕)
๓.๙ ความเชื่อมโยงของยุทธศาสตร์ในภาพรวม	(๕)
รวมคะแนน	๑๐๐

แนวทางเบื้องต้นในการให้คะแนนแนวทางการพิจารณาการติดตามและประเมินผลยุทธศาสตร์
เพื่อความสอดคล้องแผนพัฒนาท้องถิ่นขององค์กรปกครองส่วนท้องถิ่น

ประเด็นการพิจารณา	รายละเอียดหลักเกณฑ์	คะแนนเต็ม	คะแนนที่ได้
๑. ข้อมูลสภาพทั่วไปและข้อมูลพื้นฐานขององค์กรปกครองส่วนท้องถิ่น	ควรประกอบด้วยข้อมูลดังนี้ (๑) ข้อมูลเกี่ยวกับด้านกายภาพ เช่น ที่ตั้งของหมู่บ้าน/ชุมชน/ตำบล ลักษณะภูมิประเทศ ลักษณะภูมิอากาศ ลักษณะของที่ดิน ลักษณะของแหล่งน้ำ ลักษณะของป่าไม้ ฯลฯ ด้านการเมือง/การปกครอง เช่น เขตการปกครองการเลือกตั้ง ฯลฯ	๒๐ (๓)	
	(๒) ข้อมูลเกี่ยวกับด้านการเมือง/การปกครอง เช่น เขตการปกครอง การเลือกตั้ง ฯลฯ ประชากร เช่น ข้อมูลเกี่ยวกับจำนวนประชากร และช่วงอายุและจำนวนประชากร ฯลฯ	(๒)	
	(๓) ข้อมูลเกี่ยวกับสภาพทางสังคม เช่น การศึกษา สาธารณสุข อาชญากรรม ยาเสพติด การสังคมสงเคราะห์	(๒)	
	(๔) ข้อมูลเกี่ยวกับระบบบริหารพื้นฐาน เช่น การคมนาคมขนส่ง การไฟฟ้า การประปา โทรศัพท์ ฯลฯ	(๒)	
	(๕) ข้อมูลเกี่ยวกับระบบเศรษฐกิจ เช่น การเกษตร การประมง การประมง การบริการ การท่องเที่ยว อุตสาหกรรม การพาณิชย์/กลุ่มอาชีพแรงงาน ฯลฯ	(๒)	
	(๖) ข้อมูลเกี่ยวกับศาสนา ประเพณี วัฒนธรรม เช่น การนับถือศาสนา ประเพณี และงานประจำปี ภูมิปัญญาท้องถิ่น ภาษาถิ่น สินค้าพื้นเมือง และของที่ระลึก ฯลฯ และอื่นๆ	(๒)	
	(๗) ข้อมูลเกี่ยวกับทรัพยากรธรรมชาติ เช่น น้ำ ป่าไม้ ภูเขา คุณภาพของทรัพยากรธรรมชาติ ฯลฯ	(๒)	
	(๘) การสำรวจและจัดเก็บข้อมูลเพื่อการจัดทำแผนพัฒนาท้องถิ่นหรือการใช้ข้อมูล จปฐ.	(๒)	
	(๙) การประชุมประชาคมท้องถิ่น รูปแบบ วิธีการ และการดำเนินการประชุมประชาคมท้องถิ่นโดยใช้กระบวนการร่วมคิด ร่วมทำ ร่วมตัดสินใจ ร่วมตรวจสอบ ร่วมรับประโยชน์ ร่วมแก้ไขปัญหา ปรีกษาหารือ แลกเปลี่ยนเรียนรู้ เพื่อแก้ไขปัญหาสำหรับการพัฒนาท้องถิ่นตามอำนาจหน้าที่ขององค์กรปกครองส่วนท้องถิ่น	(๓)	

ประเด็น การพิจารณา	รายละเอียดหลักเกณฑ์	คะแนน เต็ม	คะแนน ที่ได้
๒. การวิเคราะห์ สภาพการณ์และ ศักยภาพ	ควรประกอบด้วยข้อมูลดังนี้ (๑) การวิเคราะห์ที่ควบคุมความเชื่อมโยง ความสอดคล้องยุทธศาสตร์ จังหวัด ยุทธศาสตร์การพัฒนาขององค์กรปกครองส่วนท้องถิ่นในเขต จังหวัด ยุทธศาสตร์ขององค์กรปกครองส่วนท้องถิ่น นโยบายของ ผู้บริหารท้องถิ่น รวมถึงความเชื่อมโยงแผนยุทธศาสตร์ชาติ ๒๐ ปี แผนพัฒนาเศรษฐกิจและสังคมแห่งชาติ และ Thailand ๔.๐	๒๐ (๕)	
	(๒) การวิเคราะห์การใช้ผังเมืองรวมหรือผังเมืองเฉพาะและการบังคับ ใช้ผลของการบังคับใช้ สภาพการณ์ที่เกิดขึ้นต่อการพัฒนาท้องถิ่น	(๓)	
	(๓) การวิเคราะห์ทางสังคม เช่น ด้านแรงงาน การศึกษา สาธารณสุข ความยากจน อาชญากรรม ปัญหาเสพติด เทคโนโลยี จารีต ประเพณี วัฒนธรรม ภูมิปัญญาท้องถิ่น เป็นต้น	(๓)	
	(๔) การวิเคราะห์ทางเศรษฐกิจ ข้อมูลด้านรายได้ครัวเรือน การส่งเสริม อาชีพ กลุ่มอาชีพ กลุ่มทางสังคม การพัฒนาอาชีพและกลุ่มต่างๆ สภาพทางเศรษฐกิจและความเป็นอยู่ทั่วไป เป็นต้น	(๓)	
	(๕) การวิเคราะห์สิ่งแวดล้อม พื้นที่สีเขียว ธรรมชาติต่างๆ ทาง ภูมิศาสตร์ กระบวนการหรือสิ่งที่เกิดขึ้น การประดิษฐ์ที่มีผลต่อ สิ่งแวดล้อมและการพัฒนา	(๓)	
	(๖) ผลการวิเคราะห์ศักยภาพเพื่อประเมินสถานภาพการพัฒนาใน ปัจจุบันและโอกาสการพัฒนาในอนาคตของท้องถิ่น ด้วยเทคนิค SWOT Analysis ที่อาจส่งผลต่อการดำเนินงานได้แก่ S-Strengit (จุด แข็ง) W-Weakness (จุดอ่อน) O-Opportunity (โอกาส) และT- Therats (อุปสรรค)	(๓)	
๓. ยุทธศาสตร์ ๓.๑ ยุทธศาสตร์ของ องค์กรปกครองส่วน ท้องถิ่น ๓.๒ ยุทธศาสตร์ของ องค์กรปกครองส่วน ท้องถิ่นในเขตจังหวัด ๓.๓ ยุทธศาสตร์ จังหวัด	ควรประกอบด้วยข้อมูลดังนี้ สอดคล้องกับสภาพสังคม เศรษฐกิจ สิ่งแวดล้อมของท้องถิ่น ประเด็นปัญหาการพัฒนาและแนวทางการ พัฒนาที่สอดคล้องกับยุทธศาสตร์ขององค์กรปกครองส่วนท้องถิ่น และ เชื่อมโยงหลักพระราชบัญญัติแผนยุทธศาสตร์ชาติ ๒๐ ปี แผนพัฒนา เศรษฐกิจและสังคมแห่งชาติ และ Thailand ๔.๐	๖๐ (๑๐)	
	สอดคล้องและเชื่อมโยงกับสภาพสังคม เศรษฐกิจ สิ่งแวดล้อมของ ท้องถิ่น และยุทธศาสตร์จังหวัด และเชื่อมโยงหลักพระราชบัญญัติแผน ยุทธศาสตร์ชาติ ๒๐ ปี แผนพัฒนาเศรษฐกิจและสังคมแห่งชาติและ Thailand ๔.๐	(๑๐)	
	สอดคล้องกับแผนพัฒนากลุ่มจังหวัด ยุทธศาสตร์พัฒนาภาค แผนพัฒนาเศรษฐกิจและสังคมแห่งชาติ แผนการบริหารราชการ แผ่นดิน นโยบาย/ยุทธศาสตร์ คสช. และนโยบายรัฐบาล หลักประชา รัฐ แผนยุทธศาสตร์ชาติ ๒๐ ปี และThailand ๔.๐	(๑๐)	

ประเด็นการพิจารณา	รายละเอียดหลักเกณฑ์	คะแนนเต็ม	คะแนนที่ได้
๓.๔ วิสัยทัศน์	วิสัยทัศน์ ซึ่งมีลักษณะแสดงสถานภาพที่องค์กรปกครองส่วนท้องถิ่นต้องการจะเป็นหรือบรรลุถึงอนาคตอย่างชัดเจน สอดคล้องกับโอกาสและศักยภาพที่เป็นลักษณะเฉพาะขององค์กรปกครองส่วนท้องถิ่นและสัมพันธ์กับโครงการพัฒนา	(๕)	
๓.๕ กลยุทธ์	แสดงให้เห็นช่องทาง วิธีการ ภารกิจหรือสิ่งที่จะต้องทำตามอำนาจหน้าที่ขององค์กรปกครองส่วนท้องถิ่นที่จะนำไปสู่การบรรลุวิสัยทัศน์ หรือแสดงให้เห็นถึงความชัดเจนในสิ่งที่จะดำเนินการให้บรรลุวิสัยทัศน์นั้น	(๕)	
๓.๖ เป้าประสงค์ของแต่ละประเด็นกลยุทธ์	เป้าประสงค์ของแต่ละประเด็นกลยุทธ์มีความสอดคล้องและสนับสนุนต่อกิจกรรมที่จะเกิดขึ้น มุ่งหมายสิ่งหนึ่งสิ่งใดที่ชัดเจน	(๕)	
๓.๗ จุดยืนทางยุทธศาสตร์ (Positioning)	ความมุ่งมั่นอันแน่วแน่ในการวางแผนพัฒนาท้องถิ่น เพื่อให้บรรลุวิสัยทัศน์ขององค์กรปกครองส่วนท้องถิ่น ซึ่งเกิดจากศักยภาพของพื้นที่จริง ที่จะนำไปสู่ผลสำเร็จทางยุทธศาสตร์	(๕)	
๓.๘ แผนงาน	แผนงานหรือจุดมุ่งหมายเพื่อการพัฒนาในอนาคต กำหนดจุดมุ่งหมายในเรื่องใดเรื่องหนึ่งหรือแผนงานที่เกิดจากเป้าประสงค์ ตัวชี้วัด ค่าเป้าหมาย กลยุทธ์ จุดยืนทางยุทธศาสตร์ขององค์กรปกครองส่วนท้องถิ่นที่มีความชัดเจน นำไปสู่การทำโครงการพัฒนาท้องถิ่นในแผนพัฒนาท้องถิ่น โดยระบุแผนงานและความเชื่อมโยงดังกล่าว	(๕)	
๓.๙ ความเชื่อมโยงของยุทธศาสตร์ในภาพรวม	ความเชื่อมโยงองค์รวมที่นำไปสู่การพัฒนาท้องถิ่นที่เกิดผลผลิต/โครงการจากแผนยุทธศาสตร์ชาติ ๒๐ ปี แผนพัฒนาเศรษฐกิจและสังคมแห่งชาติ ฉบับที่ ๑๒ Thailand ๔.๐ แผนพัฒนาภาค/แผนพัฒนากลุ่มจังหวัด /แผนพัฒนาจังหวัดยุทธศาสตร์การพัฒนาขององค์กรปกครองส่วนท้องถิ่นในเขตจังหวัด และยุทธศาสตร์ขององค์กรปกครองส่วนท้องถิ่น	(๕)	
รวมคะแนน		๑๐๐	

๒. ประเมินผลโครงการขององค์กรปกครองส่วนท้องถิ่น

ในการจัดทำแผนพัฒนาท้องถิ่น (พ.ศ. ๒๕๖๑ - ๒๕๖๕) ขององค์กรปกครองส่วนท้องถิ่น จะต้องมีการติดตามและประเมินผลโครงการขององค์กรปกครองส่วนท้องถิ่นเพื่อความสอดคล้องแผนพัฒนาท้องถิ่น ตามระเบียบกระทรวงมหาดไทย ว่าด้วยการจัดทำแผนขององค์กรปกครองส่วนท้องถิ่น พ.ศ. ๒๕๔๘ และที่แก้ไขเพิ่มเติมถึง (ฉบับที่ ๓) พ.ศ. ๒๕๖๑ โดยคณะกรรมการติดตามและประเมินผลแผนพัฒนาท้องถิ่น จะต้องดำเนินการให้คะแนนตามเกณฑ์ที่กำหนดไว้ ซึ่งเป็นส่วนหนึ่งของการติดตามและประเมินผลแผนพัฒนา โดยดำเนินการให้แล้วเสร็จภายในหกสิบวัน นับแต่วันที่ประกาศใช้งบประมาณรายจ่าย รายละเอียดแนวทางการพิจารณาตามหนังสือกระทรวงมหาดไทย ด่วนที่สุด ที่ มท ๐๘๑๐.๓/ว ๒๙๓๑ ลงวันที่ ๑๕ พฤษภาคม ๒๕๖๒ เรื่อง ชักซ้อมแนวทางการทบทวนแผนพัฒนาท้องถิ่น (พ.ศ. ๒๕๖๑ - ๒๕๖๕) ขององค์กรปกครองส่วนท้องถิ่น ดังนี้

แนวทางการพิจารณาการติดตามและประเมินผลโครงการ เพื่อความสอดคล้องแผนพัฒนาท้องถิ่น (พ.ศ. ๒๕๖๑ - ๒๕๖๕) ขององค์กรปกครองส่วนท้องถิ่น

ประเด็นการพิจารณา	คะแนน
๑. การสรุปสถานการณ์การพิจารณา	๑๐
๒. การประเมินผลการนำแผนพัฒนาท้องถิ่นสี่ปีไปปฏิบัติในเชิงปริมาณ	๑๐
๓. การประเมินผลการนำแผนพัฒนาท้องถิ่นสี่ปีไปปฏิบัติในเชิงคุณภาพ	๑๐
๔. แผนงานและยุทธศาสตร์การพิจารณา	๑๐
๕. โครงการพัฒนา ประกอบด้วย	๖๐
๕.๑ ความชัดเจนของชื่อโครงการ	(๕)
๕.๒ กำหนดวัตถุประสงค์สอดคล้องกับโครงการ	(๕)
๕.๓ เป้าหมาย (ผลผลิตของโครงการ) มีความชัดเจนนำไปสู่การตั้งงบประมาณได้ถูกต้อง	(๕)
๕.๔ โครงการมีความสอดคล้องกับแผนยุทธศาสตร์ชาติ ๒๐ ปี	(๕)
๕.๕ เป้าหมาย (ผลผลิตของโครงการ) มีความสอดคล้องกับแผนพัฒนาเศรษฐกิจและสังคมแห่งชาติ	(๕)
๕.๖ โครงการมีความสอดคล้องกับ Thailand ๔.๐	(๕)
๕.๗ โครงการสอดคล้องกับยุทธศาสตร์จังหวัด	(๕)
๕.๘ โครงการแก้ไขปัญหาความยากจนหรือการเสริมสร้างให้ประเทศชาติมั่นคง มั่งคั่ง ยั่งยืน ภายใต้หลักปรัชญา	(๕)
๕.๙ งบประมาณ มีความสอดคล้องกับเป้าหมาย (ผลผลิตของโครงการ)	(๕)
๕.๑๐ มีการประมาณการราคาถูกต้องตามหลักวิธีการงบประมาณ	(๕)
๕.๑๑ มีการกำหนดตัวชี้วัด (KPI) และสอดคล้องกับวัตถุประสงค์และผลคาดว่าจะได้รับ	(๕)
๕.๑๒ ผลที่คาดว่าจะได้รับ สอดคล้องกับวัตถุประสงค์	(๕)
รวมคะแนน	๑๐๐

แผนพัฒนาท้องถิ่น (พ.ศ. ๒๕๖๑ - ๒๕๖๕)

โดยองค์การบริหารส่วนตำบลท่าฉนวน อำเภอเกาะลพบุรี จังหวัดสุโขทัย

แนวทางเบื้องต้นในการให้คะแนนแนวทางการพิจารณาการติดตามและประเมินผลโครงการ
เพื่อความสอดคล้องแผนพัฒนาท้องถิ่น (พ.ศ. ๒๕๖๑ – ๒๕๖๕) ขององค์กรปกครองส่วนท้องถิ่น

ประเด็น การพิจารณา	รายละเอียดหลักเกณฑ์	คะแนน เต็ม	คะแนน ที่ได้
๑. การสรุป สถานการณ์การ พัฒนา	เป็นการวิเคราะห์กรอบการจัดทำยุทธศาสตร์ขององค์กรปกครอง ส่วนท้องถิ่น (ใช้การวิเคราะห์ SWOT Analysis/Demand (Demand Analysis)/Global Demand และ Trend ปัจจุบันและ สถานการณ์การเปลี่ยนแปลงที่มีผลต่อการพัฒนา อย่างน้อยต้อง ประกอบด้วยวิเคราะห์ศักยภาพด้านเศรษฐกิจ, ด้านสังคม, ด้าน ทรัพยากรธรรมชาติและสิ่งแวดล้อม)	๑๐	
๒. การประเมินผลการ นำแผนพัฒนาท้องถิ่น สี่ปีไปปฏิบัติในเชิง ปริมาณ	๑) การควบคุมที่มีตัวเลขต่างๆ เพื่อนำมาใช้วัดผลในเชิงปริมาณ เช่น การวัดจำนวนโครงการ กิจกรรม งานต่างๆ ก็คือผลผลิตนั่นเอง ว่าเป็นไปตามที่ตั้งเป้าหมายเอาไว้หรือไม่จำนวนที่ดำเนินการจริง ตามที่ได้กำหนดไว้เท่าไร จำนวนที่ไม่สามารถดำเนินการได้มีจำนวน เท่าไร สามารถอธิบายได้ตามหลักประสิทธิภาพ (Efficiency) ของ การพัฒนาท้องถิ่นตามอำนาจหน้าที่ที่ได้กำหนดไว้ ๒) วิเคราะห์ผลกระทบ/สิ่งที่กระทบ (Impact) โครงการที่ ดำเนินการในเชิงปริมาณ (Quantitative)	๑๐	
๓. การประเมินผลการ นำแผนพัฒนาท้องถิ่น สี่ปีไปปฏิบัติในเชิง คุณภาพ	๑) การประเมินประสิทธิผลของแผนพัฒนาในเชิงคุณภาพคือการ นำเอาเทคนิคๆ มาใช้เพื่อวัดค่าภารกิจ โครงการ กิจกรรม งานต่างๆ ที่ดำเนินการในพื้นที่นั้นๆ ตรงต่อความต้องการของประชาชน หรือไม่และเป็นไปตามอำนาจหน้าที่หรือไม่ ประชาชนพึงพอใจ หรือไม่ สิ่งของ วัสดุ ครุภัณฑ์ การดำเนินการต่างๆ มีสภาพหรือ ลักษณะถูกต้อง ครบถ้วน สามารถใช้การได้ตามวัตถุประสงค์ หรือไม่ ซึ่งเป็นไปตามหลักประสิทธิผล (Effectiveness) ผลการ ปฏิบัติราชการตามที่บรรลุวัตถุประสงค์ และเป้าหมายของ แผนปฏิบัติราชการตามที่ได้รับงบประมาณมาดำเนินการ รวมถึง สามารถเทียบเคียงกับส่วนราชการหรือหน่วยงาน ๒) วิเคราะห์ผลกระทบ/สิ่งที่กระทบ (Impact) โครงการที่ ดำเนินการในเชิงคุณภาพ (Qualitative)	๑๐	
๔. แผนงานและ ยุทธศาสตร์การพัฒนา	๑) วิเคราะห์แผนงาน งาน ที่เกิดจากด้านต่างๆ มีความสอดคล้อง กับยุทธศาสตร์ขององค์กรปกครองส่วนท้องถิ่นในมิติต่างๆ จน นำไปสู่การจัดทำโครงการพัฒนาท้องถิ่นโดยใช้ SWOT Analysis/Demand (Demand Analysis)/Global Demand/ Trend หรือหลักการบูรณาการ (Integration) กับองค์กรปกครอง ส่วนท้องถิ่นที่มีพื้นที่ติดต่อกัน ๒) วิเคราะห์แผนงาน งาน ที่เกิดจากด้านต่างๆ ที่สอดคล้องกับการ แก้ไขปัญหาความยากจน หลักปรัชญา	๑๐	

ประเด็น การพิจารณา	รายละเอียดหลักเกณฑ์	คะแนน เพิ่มเติม	คะแนน ที่ได้
<p>๕. โครงการพัฒนา</p> <p>๕.๑ ความชัดเจน ของชื่อโครงการ</p>	<p>ควรประกอบด้วยข้อมูลดังนี้</p> <p>เป็นโครงการที่มีวัตถุประสงค์สนองต่อยุทธศาสตร์การพัฒนาขององค์กร ปกครองส่วนท้องถิ่นและดำเนินการเพื่อให้การพัฒนาบรรลุตามวิสัยทัศน์ ขององค์กรปกครองส่วนท้องถิ่นที่กำหนดไว้ ชื่อโครงการมีความชัดเจน มุ่งไปเรื่องใดเรื่องหนึ่ง อ่านแล้วเข้าใจได้ว่าจะพัฒนาอะไรในอนาคต</p>	<p>๖๐ (๕)</p>	
<p>๕.๒ กำหนด วัตถุประสงค์ สอดคล้องกับ โครงการ</p>	<p>มีวัตถุประสงค์ชัดเจน (clear objective) โครงการต้องกำหนด วัตถุประสงค์สอดคล้องกับความเป็นมาของโครงการ สอดคล้องกับ หลักการและเหตุผล วิธีการดำเนินงานต้องสอดคล้องกับวัตถุประสงค์ มี ความเป็นไปได้ชัดเจน มีลักษณะเฉพาะเจาะจง</p>	<p>(๕)</p>	
<p>๕.๓ เป้าหมาย (ผลผลิตของ โครงการ) มีความ ชัดเจนนำไปสู่การตั้ง งบประมาณได้ ถูกต้อง</p>	<p>สภาพที่อยากให้เกิดขึ้นในอนาคตเป็นทิศทางที่ต้องไปให้ถึงเป้าหมายต้อง ชัดเจน สามารถระบุจำนวนเท่าไร กลุ่มเป้าหมายคืออะไร มีผลผลิต อย่างไร กลุ่มเป้าหมาย พื้นที่ดำเนินงาน และระยะเวลาดำเนินงานอธิบาย ให้ชัดเจนว่าโครงการนี้จะทำที่ไหน เริ่มต้นในช่วงเวลาใดและจบลงเมื่อไร ใครคือกลุ่มเป้าหมายของโครงการ หากกลุ่มเป้าหมายมีหลายกลุ่ม ให้ บอกชัดเจนไปว่าใครคือกลุ่มเป้าหมายหลัก ใครคือกลุ่มเป้าหมายรอง</p>	<p>(๕)</p>	
<p>๕.๔ โครงการมีความ สอดคล้องกับแผน ยุทธศาสตร์ ๒๐ ปี</p>	<p>โครงการสอดคล้องกับ (๑) ความมั่นคง (๒) การสร้างความสามารถในการ แข่งขัน (๓) การพัฒนาเสริมสร้างศักยภาพคน (๔) การสร้างโอกาสความ เสมอภาคและเท่าเทียมกันทางสังคม (๕) การสร้างการเติบโตบนคุณภาพ ชีวิตที่เป็นมิตรต่อสิ่งแวดล้อม (๖) การปรับสมดุลและพัฒนาระบบการ บริหารจัดการภาครัฐ เพื่อให้เกิดความมั่นคง มั่งคั่ง ยั่งยืน</p>	<p>(๕)</p>	
<p>๕.๕ เป้าหมาย (ผลผลิตของ โครงการ) มีความ สอดคล้องกับ แผนพัฒนาเศรษฐกิจ และสังคมแห่งชาติ</p>	<p>โครงการมีความสอดคล้องแผนพัฒนาเศรษฐกิจและสังคมแห่งชาติฉบับที่ ๑๒ โดย (๑) ยึดหลักปรัชญาเศรษฐกิจพอเพียง (๒) ยึดคนเป็นศูนย์กลาง พัฒนา (๓) ยึดวิสัยทัศน์ภายใต้ยุทธศาสตร์ชาติ ๒๐ ปี (๔) ยึดเป้าหมาย อนาคตประเทศไทย ๒๕๗๙ (๕) ยึดหลักการนำไปสู่ปฏิบัติให้เกิดผล สัมฤทธิ์อย่างจริงจังใน ๕ ปีที่ต่อยอดไปสู่ผลสัมฤทธิ์ที่เป็นเป้าหมายระยะ ยาว ภายใต้แนวทางการพัฒนา (๑) การยกระดับศักยภาพการแข่งขันและ การหลุดพ้นกับดักรายได้ปานกลางสู่รายได้สูง (๒) การพัฒนาศักยภาพคน ตามช่วงวัยและการปฏิรูประบบเพื่อสร้างสังคมสูงวัยอย่างมีคุณภาพ (๓) การลดความเหลื่อมล้ำทางสังคม (๔) การรองรับการเชื่อมโยงภูมิภาคและ ความเป็นเมือง (๕) การสร้างความเจริญเติบโตทางเศรษฐกิจและสังคม อย่างเป็นมิตรกับสิ่งแวดล้อม (๖) การบริหารราชการแผ่นดินที่มี ประสิทธิภาพ</p>	<p>(๕)</p>	

ประเด็น การพิจารณา	รายละเอียดหลักเกณฑ์	คะแนน เต็ม	คะแนน ที่ได้
๕.๖ โครงการมีความ สอดคล้อง	โครงการมีลักษณะหรือสอดคล้องกับการปรับเปลี่ยนโครงสร้างเศรษฐกิจ ไปสู่ Value-Based Economy หรือเศรษฐกิจที่ขับเคลื่อนด้วยนวัตกรรม ทำน้อย ได้มาก เช่น (๑) เปลี่ยนจากการผลิตสินค้า โภคภัณฑ์ไปสู่สินค้า เชิงนวัตกรรม (๒) เปลี่ยนจากการขับเคลื่อนประเทศด้วย ภาคอุตสาหกรรม ไปสู่การขับเคลื่อนด้วยเทคโนโลยี ความคิดสร้างสรรค์ และนวัตกรรม (๓) เปลี่ยนจากการเน้นภาคการผลิตสินค้าไปสู่การเน้น ภาคบริการมากขึ้น รวมถึงโครงการที่เติมเต็มด้วยวิทยาการ ความคิด สร้างสรรค์ นวัตกรรม วิทยาศาสตร์ เทคโนโลยี และการวิจัยและพัฒนา แล้วต่อยอดความได้เปรียบเชิงเปรียบเทียบ เช่น ด้านการเกษตร เทคโนโลยีชีวภาพ สาธารณสุข วัฒนธรรม ฯลฯ	(๕)	๕
๕.๗ โครงการ สอดคล้องกับ ยุทธศาสตร์จังหวัด	โครงการพัฒนาท้องถิ่นมีความสอดคล้องกับห้วงระยะเวลาของ แผนพัฒนาจังหวัดที่ได้กำเนิดขึ้น เพื่อขับเคลื่อนการพัฒนาท้องถิ่นเสมือน หนึ่งการขับเคลื่อนการพัฒนาจังหวัด ซึ่งไม่สามารถแยกส่วนใดส่วนหนึ่ง ออกจากกันได้ นอกจากนี้โครงการพัฒนาท้องถิ่นต้องเป็นโครงการ เชื่อมต่อหรือเดินทางไปด้วยกันกับยุทธศาสตร์จังหวัดที่ได้กำหนดขึ้นเป็น ปัจจุบัน	(๕)	๕
๕.๘ โครงการแก้ไข ปัญหาความยากจน หรือการเสริมสร้างให้ ประเทศชาติมั่นคง มั่งคั่ง ยั่งยืน ภายใต้ หลักประชารัฐ	เป็นโครงการที่ดำเนินการภายใต้พื้นฐานความพอเพียงที่ประชาชน ดำเนินการเองหรือร่วมดำเนินการ เป็นโครงการต่อยอดและขยายได้ เป็น โครงการที่ประชาชนต้องการเพื่อให้เกิดความยั่งยืน ซึ่งมีลักษณะที่จะให้ ท้องถิ่นมีความมั่นคง มั่งคั่ง ยั่งยืน เป็นท้องถิ่นที่พัฒนาแล้วด้วยการ พัฒนาปรัชญาเศรษฐกิจพอเพียง	(๕)	๕
๕.๙ งบประมาณมี ความสอดคล้องกับ เป้าหมาย(ผลผลิต ของโครงการ)	งบประมาณโครงการพัฒนาจะต้องคำนึงถึงหลักสำคัญ ๕ ประการในการ จัดทำโครงการได้แก่ (๑) ความประหยัด (Economy) (๒) ความมี ประสิทธิภาพ (Efficiency) (๓) ความมีประสิทธิภาพ (Effectiveness) (๔) ความยุติธรรม (Equity) (๕) ความโปร่งใส (Transparency)	(๕)	๕
๕.๑๐ มีการประมาณ การราคาถูกต้องตาม หลักวิธีการ งบประมาณ	การประมาณราคาเพื่อการพัฒนาต้องให้สอดคล้องกับโครงการถูกต้อง ตามหลักวิชาการทางช่าง หลักของราคากลาง ราคากลางท้องถิ่น มีความ โปร่งใสในการกำหนดราคาและตรวจสอบในเชิงประจักษ์	(๕)	๕

ประเด็น การพิจารณา	รายละเอียดหลักเกณฑ์	คะแนน เต็ม	คะแนน ที่ได้
๕.๑๑ มีการกำหนด ตัวชี้วัด (KPI) และ สอดคล้องกับ วัตถุประสงค์และผลที่ คาดว่าจะได้รับ	มีการกำหนดตัวชี้วัดผลงาน (Key Performancy Indicator : KPI) ที่ สามารถวัดได้ (measurable) ใช้บอกประสิทธิผล (effectiveness) ใช้บอกประสิทธิภาพ (efficiency) ได้ เช่น การกำหนดความพึงพอใจ การกำหนดร้อยละ การกำหนดอันเกิดจากผลของวัตถุประสงค์ที่เกิดขึ้นที่สิ่งที่ได้รับ (การคาดการณ์ คาดว่าจะได้รับ)	(๕)	
๕.๑๒ ผลที่คาดว่าจะ ได้รับสอดคล้องกับ วัตถุประสงค์	ผลที่ได้รับเป็นสิ่งที่เกิดขึ้นได้จริงจากการดำเนินการตามโครงการพัฒนาซึ่งสอดคล้องกับวัตถุประสงค์ที่ตั้งไว้ การได้ผลหรือผลที่เกิดขึ้นจะต้องเท่ากับวัตถุประสงค์หรือมากกว่าวัตถุประสงค์ ซึ่งการเขียนวัตถุประสงค์ควรคำนึงถึง (๑) ความเป็นไปได้และมีความเฉพาะเจาะจง ในการดำเนินงานตามโครงการ (๒) วัดและประเมินผลระดับความสำเร็จได้ (๓) ระบุสิ่งที่ต้องการดำเนินงานอย่างชัดเจนและเฉพาะเจาะจงมากที่สุดและสามารถปฏิบัติได้ (๔) เป็นเหตุเป็นผล สอดคล้องกับความเป็นจริง (๕) ส่งผลต่อการบ่งบอกเวลาได้	(๕)	
รวมคะแนน		๑๐๐	

๓. สรุปผลการพัฒนาท้องถิ่นในภาพรวม

ในการจัดทำแผนพัฒนาท้องถิ่น (พ.ศ. ๒๕๖๑ – ๒๕๖๕) ขององค์กรปกครองส่วนท้องถิ่น ก็เพื่อใช้เป็นเครื่องมือในการพัฒนา เป็นแนวทางในการบริหารพัฒนาท้องถิ่นให้บรรลุตามวัตถุประสงค์และเป้าหมาย เกิดประสิทธิภาพประสิทธิผลสูงสุดในการแก้ไขปัญหาให้กับประชาชน ก่อให้เกิดประโยชน์และสามารถตอบสนองความต้องการพัฒนาของประชาชน โดยพิจารณาบรรจุโครงการในงบประมาณรายจ่ายประจำปี งบประมาณรายจ่ายเพิ่มเติม และงบประมาณจากเงินสะสม โดยจะต้องมีการติดตามและประเมินผลแผนพัฒนาตามระเบียบกระทรวงมหาดไทย ว่าด้วยการจัดทำแผนพัฒนาขององค์กรปกครองส่วนท้องถิ่น พ.ศ. ๒๕๔๘ และที่แก้ไขเพิ่มเติมถึง (ฉบับที่ ๓) พ.ศ. ๒๕๖๑ เป็นการสรุปผลในการรวมของท้องถิ่น เป็นการติดตามผลการนำยุทธศาสตร์ขององค์กรปกครองส่วนท้องถิ่น ว่าเกิดผลทั้งในเชิงปริมาณ และเชิงคุณภาพ อย่างไร ซึ่งสามารถวัดผลได้ทั้งเชิงสถิติต่าง ๆ ตาราง กราฟ และการพรรณนา ดังนี้

(๑) การวัดผลในเชิงปริมาณและเชิงคุณภาพ

(๑.๑) การวัดผลในเชิงปริมาณ (Quantity)

การวางแผนพัฒนาท้องถิ่นสี่ปี (พ.ศ. ๒๕๖๑ - ๒๕๖๕)										
ได้กำหนดโครงการที่จะดำเนินการตามแผนพัฒนาท้องถิ่นสี่ปี (พ.ศ. ๒๕๖๑ - ๒๕๖๕)										
ยุทธศาสตร์ อปท. ในเขตจังหวัด	๒๕๖๑		๒๕๖๒		๒๕๖๓		๒๕๖๔		๒๕๖๕	
	จำนวน	งบประมาณ	จำนวน	งบประมาณ	จำนวน	งบประมาณ	จำนวน	งบประมาณ	จำนวน	งบประมาณ
๑. ส่งเสริมและ พัฒนาโครงสร้าง พื้นฐาน										
๒. ส่งเสริมอาชีพ และเศรษฐกิจ สร้างสรรค์										
๓. การพัฒนาด้าน การส่งเสริมคุณภาพ ชีวิต ส่งเสริม การศึกษา และ สุขภาพที่ดี										
๔. ส่งเสริมความ มั่นคง พัฒนาสังคม และการอนุรักษ์ สิ่งแวดล้อม										
๕. ส่งเสริม และสืบ สานศาสนา วัฒนธรรม ประเพณี ภูมิปัญญาท้องถิ่น การท่องเที่ยว และ การกีฬาอย่างยั่งยืน										
รวม										

สรุปรายงานผลการดำเนินการ ประจำปีงบประมาณ พ.ศ.						
ลำดับ ที่	รายการ	โครงการ	งบประมาณ	โครงการที่สามารถดำเนินการได้ (..... โครงการ)		
				คิดเป็นร้อยละ ของแผนพัฒนา ท้องถิ่นสี่ปี	คิดเป็นร้อยละ ของแผนการ ดำเนินงาน	คิดเป็นร้อยละ ของข้อบัญญัติ+ เงินสะสม
๑	บรรจุในแผนพัฒนา ท้องถิ่น					
๒	ตั้งในข้อบัญญัติ งบประมาณ					
๓	จากเงินสะสม					
๔	จัดทำแผนการ ดำเนินงาน - ข้อบัญญัติ = + - เงินสะสม =					
๕	สามารถดำเนินการได้ - ข้อบัญญัติ = + - เงินสะสม =					

(๑.๒) การวัดผลในเชิงคุณภาพ (Quality)

การจัดผลเชิงคุณภาพ ใช้การสำรวจความพึงพอใจในการวัดผลเชิงคุณภาพโดยภาพรวม โดยได้มีการประเมินความพึงพอใจ ซึ่งการประเมินความพึงพอใจทำให้ทราบถึงผลเชิงคุณภาพในการดำเนินงานของเทศบาลในภาพรวม

โดยเครื่องมือที่ใช้ในการประเมินความพึงพอใจ มีดังนี้

แบบที่ ๓/๓ แบบประเมินความพึงพอใจต่อผลการดำเนินงานขององค์กรปกครองส่วนท้องถิ่น

แบบที่ ๓/๔ แบบประเมินความพึงพอใจของผู้รับบริการในงานบริการขององค์กรปกครองส่วนท้องถิ่น (ให้หน่วยงานภายนอกดำเนินการ)

๔. ข้อเสนอแนะในการจัดทำแผนพัฒนาท้องถิ่นในอนาคต

(๑) ผลกระทบนำไปสู่ออนาคต

(๑.๑) ปัญหาสาธารณสุขต่างๆ ที่เกิดขึ้นในองค์กรปกครองส่วนท้องถิ่น อันได้แก่ ภัยแล้ง วาตภัย น้ำท่วม อัคคีภัย ที่เกิดขึ้นและส่งผลกระทบต่อประชาชนในพื้นที่ เกิดความเสียหายทั้งชีวิตและทรัพย์สิน แนวทางการแก้ไข คือพิจารณาวางแผนการดำเนินการป้องกัน ก่อนเกิดเหตุ ระหว่างเกิดเหตุ หลังเกิดเหตุ บรรจุแผนงาน โครงการ กิจกรรม การให้ความช่วยเหลือต่างๆ จัดตั้งศูนย์ช่วยเหลือประชาชนขององค์กรปกครองส่วนท้องถิ่น เพื่อสามารถดำเนินการได้ทันเวลาที่

(๑.๒) ปัญหาโรคระบาดที่เกิดจากคน เกิดจากสัตว์ ที่ส่งผลกระทบต่อชีวิตประชาชน และสัตว์ต่างๆ ในตำบล ซึ่งได้แก่ โรคไข้หวัดใหญ่ ไข้หวัดนก โรคมือ เท้า ปาก ที่เกิดขึ้นกับเด็กๆ โรคพิษสุนัขบ้า แนวทางการแก้ไขปัญหา คือ ฝึกอบรม ประชาสัมพันธ์ รมรงค์การป้องกัน ลงพื้นที่ระงับการเกิดโรคระบาด การทำลาย การรักษา

(๑.๓) ปัญหาประชาชนมีรายได้น้อย การศึกษาต่ำ ประชาชนในตำบลยังมีคนรายได้น้อย มีหนี้สินเยอะ ไม่เพียงพอในการดำรงชีวิต ค่าครองชีพสูง แนวทางการแก้ไขปัญหา ให้ความรู้เกี่ยวกับการประกอบอาชีพ สาธิตการประกอบอาชีพ ช่วยเหลือประชาชนซ่อมแซมบ้านคนจน ผู้มีรายได้น้อย ส่งเสริมด้านการศึกษาโดยการจัดบริการสาธารณสุขด้านการศึกษา การจัดตั้งศูนย์พัฒนาเด็กเล็ก สนับสนุนกิจกรรมต่างๆ ให้กับเด็กนักเรียน จ้างเด็กนักเรียนในช่วงปิดภาคเรียนเพื่อมีรายได้

(๑.๔) ปัญหายาเสพติดในตำบล ในพื้นที่ยังไม่พบว่ามีการค้ายาเสพติด และยังไม่พบรายงานว่ามีผู้ติดยาเสพติด แต่เพื่อเป็นการป้องกัน มีแนวทางการป้องกัน โดยการลงพื้นที่ค้นหา การรณรงค์ป้องกัน ให้ความรู้กับประชาชนได้ทราบถึงโทษของยาเสพติด

(๑.๕) ปัญหาการสัญจรไปมาของประชาชนในตำบล เนื่องจาก ในตำบลด้านโครงสร้างพื้นฐาน เส้นทางคมนาคมบางหมู่บ้านยังเป็น ถนนดิน ถนนลูกรัง ช่วงฤดูฝนถนนลื่น เป็นหลุมเป็นบ่อ เกิดปัญหาในการสัญจรไปมาของประชาชน เสี่ยงต่อการเกิดอุบัติเหตุ การคมนาคมล่าช้า แนวทางการแก้ไข จัดทำแผนงาน โครงการก่อสร้างถนนในเส้นทางสำคัญ พิจารณาเสนอสนับสนุนจากหน่วยงานอื่น

(๒) ข้อสังเกต ข้อเสนอแนะ ผลจากการพัฒนา

(๒.๑) ข้อสังเกต จากการสำรวจข้อมูล การลงพื้นที่ในตำบล จะเห็นว่าประชาชนยังมีปัญหาที่จะต้องดำเนินการแก้ไขอยู่มาก ดังนี้ ด้านการศึกษา สาธารณสุข ความมั่นคงปลอดภัยในชีวิตและทรัพย์สิน การศาสนา ศิลปวัฒนธรรม ประเพณี กีฬา สถานที่ผ่อนหย่อนใจ สวัสดิการสังคม การเกษตร เศรษฐกิจ อุตสาหกรรม การพัฒนาอาชีพ เส้นทางคมนาคมขนส่ง/ไฟฟ้า/น้ำประปา/แหล่งน้ำเพื่ออุปโภค – บริโภค ด้านทรัพยากรและสิ่งแวดล้อม ชยะมูลฝอยและสิ่งปฏิกูล จากปัญหาด้านต่างๆ ประชาชนไม่สามารถแก้ไขปัญหาเองได้จึงต้องเสนอให้องค์กรปกครองส่วนท้องถิ่นแก้ไข ทำให้มีการเสนอโครงการเข้ามาเป็นจำนวนมาก ซึ่งงบประมาณขององค์กรปกครองส่วนท้องถิ่นนั้นมีจำกัดไม่เพียงพอต่อการจัดการได้

(๒.๒) ข้อเสนอแนะ จากข้อสังเกตดังกล่าว มีข้อเสนอแนะในการแก้ไขปัญหาต่างๆ ดังนี้ ปัญหาต่างๆ ที่ถูกเสนอมายังองค์กรปกครองส่วนท้องถิ่น นั้น ควรนำมาพิจารณาจัดลำดับความสำคัญโดยประชาคมท้องถิ่น ซึ่งมีหลายภาคส่วน ประกอบไปด้วย คณะกรรมการพัฒนาขององค์กรปกครองส่วนท้องถิ่น สมาชิกสภาท้องถิ่น ผู้นำหมู่บ้าน ตัวแทนส่วนราชการ รัฐวิสาหกิจ หน่วยงานที่เกี่ยวข้อง ประชาชนทั่วไป ร่วมกันพิจารณาจัดลำดับความสำคัญของโครงการ และพิจารณาบรรจุเข้าแผนพัฒนาท้องถิ่นต่อไป กรณีโครงการที่เกินศักยภาพที่ให้องค์กรปกครองส่วนท้องถิ่นเสนอขอรับการสนับสนุนจากหน่วยงานอื่น

แผนพัฒนาท้องถิ่น (พ.ศ. ๒๕๖๑ – ๒๕๖๕)

โดยองค์การบริหารส่วนตำบลท่าฉนวน อำเภอทองเอน จังหวัดสุโขทัย

องค์การบริหารส่วนตำบลท่าฉนวน
เลขที่ ๒ หมู่ที่ ๔ ตำบลท่าฉนวน อำเภอกงไกรลาศ จังหวัดสุโขทัย
รหัสไปรษณีย์ ๖๔๑๗๐ หมายเลขโทรศัพท์ ๐๕-๕๖๕๕-๑๘๘
โทรสาร ๐๕-๕๖๕๕-๑๘๘ ต่อ ๑๔

