

อพรท



(ยกเว้น)ข้อมูลแหล่งท่องเที่ยวและศักยภาพในพื้นที่อำเภอพรหมพิราม จังหวัดพิษณุโลก

ระหว่างวันที่ ๑๗ มิถุนายน ๒๕๖๒ - ๔ กรกฎาคม ๒๕๖๒



ภายใต้โครงการการเพิ่มมูลค่าการท่องเที่ยวอย่างยั่งยืน โดยเครือข่ายประชารัฐ

สำนักงานพื้นที่พิเศษ ๔

คำนำ

อำเภอพรหมพิราม เป็นหนึ่งใน เก้า อำเภอ ของจังหวัดพิษณุโลก ที่นี้จะมีเขื่อนนเรศวรที่ใช้ในการผลิตกระแสไฟฟ้าให้กับอีกหลายจังหวัดและยังมีทรัพยากรทุนภูมิปัญญาแต่ละพื้นที่โดดเด่นน่าสนใจ อาทิ การเลี้ยงไก่ดำ ส่งออก การเลี้ยงควายไว้ประกวด และเป็นศูนย์เรียนรู้ฟรี การพัฒนาแหล่งน้ำเป็นแหล่งท่องเที่ยวทางน้ำ เป็นต้น

องค์การบริหารการพัฒนาพื้นที่พิเศษเพื่อการท่องเที่ยวอย่างยั่งยืน (อพท.) โดย สำนักงานพื้นที่พิเศษ ๔ (อพท.๔) ได้จัดทำโครงการการเพิ่มมูลค่าการท่องเที่ยวอย่างยั่งยืนโดยเครือข่ายประชารัฐงบประมาณปี ๒๕๖๒ เพื่อการพัฒนาเขตมรดกโลก วัฒนธรรมจึงได้ลงพื้นที่พบผู้นำชุมชน ระดับตำบล ระดับอำเภอวัตถุประสงค์การลงพื้นที่สำรวจแหล่งท่องเที่ยว ,กิจกรรม วัฒนธรรม,วิถีชุมชน ที่แสดงถึงอัตลักษณ์อันดีงามและโดดเด่นของแต่ละพื้นที่ในพื้นที่จังหวัดพิษณุโลก และพัฒนาศักยภาพบุคลากรด้านการบริหารจัดการการท่องเที่ยวอย่างยั่งยืน โดยเครือข่ายประชารัฐ ศึกษาความเป็นไปได้ในเรื่องการสำรวจและวิจัยกิจกรรม,วัฒนธรรม,วิถีชุมชนที่แสดงถึงอัตลักษณ์ที่ดี และเหมาะสมของแต่ละพื้นที่จังหวัดพิษณุโลก หวังเป็นอย่างยิ่งว่าข้อมูลฉบับนี้จะเป็นข้อมูลในการพัฒนาและต่อยอดเรื่องท่องเที่ยวให้เกิดประโยชน์สูงสุดต่อชุมชนเกิดการพัฒนากการท่องเที่ยวชุมชนอย่างยั่งยืน

รายงานผลลงพื้นที่สำรวจข้อมูลและศักยภาพของพื้นที่อำเภอพรหมพิราม จังหวัดพิษณุโลก

ภายใต้โครงการเพิ่มมูลค่าการท่องเที่ยวอย่างยั่งยืนโดยเครือข่ายประชารัฐ สำนักงานพื้นที่พิเศษ ๔



สารบัญ

| | |
|---|--------|
| อำเภอพรหมพิราม | หน้า ๔ |
| ● ตำบลมะตูม | ๖ |
| ● ตำบลพรหมพิราม | ๒๘ |
| ● ตำบลวงษ์อ่อง | ๔๗ |
| ● ตำบลหอกกลอง | ๘๗ |
| ● ตำบลท่าช้าง | ๑๐๙ |
| ● ตำบลศรีภิรมย์ | ๑๑๙ |
| ● ตำบลตลุกเทียม | ๑๓๙ |
| ● ตำบลมะต๋อง | ๑๖๕ |
| ● ตำบลวังวน | ๑๗๖ |
| ● ตำบลทับยายเขี้ย | ๑๘๔ |
| ● ตำบลหนองแวม | ๑๙๕ |
| ● ขอขอบคุณข้อมูล | ๒๐๗ |
| ● เส้นทางท่องเที่ยวเชิงศาสนา | ๒๐๘ |
| ● เส้นทางท่องเที่ยวเชิงวัฒนธรรมและวิถีชีวิต | ๒๐๙ |
| ● เส้นทางท่องเที่ยวเชิงนิเวศน์ผจญภัย | ๒๑๐ |
| ● เส้นทางท่องเที่ยวเชิงเกษตร | ๒๑๑ |
| ● เส้นทางท่องเที่ยวเชิงประวัติศาสตร์ | ๒๑๒ |
| ● ภาคผนวก | ๒๑๓ |

รายงานผลลงพื้นที่สำรวจข้อมูลและศักยภาพของพื้นที่อำเภอพรหมพิราม จังหวัดพิษณุโลก

ภายใต้โครงการเพิ่มมูลค่าการท่องเที่ยวอย่างยั่งยืนโดยเครือข่ายประชารัฐ สำนักงานพื้นที่พิเศษ ๔



อำเภอพรหมพิราม จังหวัดพิษณุโลก

คำว่า **พรหมพิราม** หมายถึงเมืองที่ตั้งงามเป็นที่อยู่แห่งพรหมหรือพระเจ้าผู้สร้างโลก

เดิมเรียกว่า **เมืองพรหม**

พิราม ตั้งอยู่ริมแม่น้ำน่าน ตำบลมะตูม ต่อมาได้ยกฐานะเป็นอำเภอชื่อว่า **อำเภอพรหมพิราม** เมื่อ พ.ศ. ๒๔๓๘ และได้ย้ายที่ตั้งที่ว่าการอำเภอมาตั้งที่ฝั่งขวาของลำน้ำน่านที่ บ้านย่านขาด เมื่อประมาณ ๕๐ ปีที่ผ่านมา ต่อมาเมืองทางรัฐบาลได้สร้างทางรถไฟสายเหนือ (กรุงเทพ-เชียงใหม่) ขึ้นจึงย้ายที่ว่าการอำเภอมาตั้งใกล้ทางรถไฟอีกครั้งหนึ่งที่บ้านกรับพวง (ปัจจุบัน คือบ้านพรหมพิราม) ตำบลพรหมพิราม ห่างจากสถานีรถไฟพรหมพิราม ประมาณ ๕๐๐ เมตร สำหรับอาคารนั้นแต่เดิมเป็นไม้ชั้นเดียว ในปี พ.ศ. ๒๕๐๓ จึงได้ปรับปรุงขึ้นเป็น ๒ ชั้น โดยเทพื้นคอนกรีตได้ถูนอาคารเดิมและตีฝ้าโดยรอบ ซึ่งใช้เป็นที่ทำการของส่วนราชการต่างๆ ปัจจุบันได้สร้างที่ว่าการอำเภอใหม่ ณ สถานที่เดิมเป็นอาคารคอนกรีต ๒ ชั้น และเปิดทำการเมื่อ ปี พ.ศ. ๒๕๑๙ ในปี พ.ศ. ๒๕๑๕ กรมศิลปากรได้สำรวจแนวกำแพงดิน คูเมือง ฐานเจดีย์ ก่ออิฐและวัตถุโบราณ เช่น เครื่องสังคโลกสมัยกรุงสุโขทัย ในบริเวณแนวถนนพระร่วงจากกรุงสุโขทัย ผ่านบ้านท่างาม บ้านท่าทอง ต.ศรีภิรมย์ บ้านท้องพระโรง ตำบลดงประคำ ไปทางทิศตะวันออกไป อำเภอวัดโบสถ์ อำเภอนครไทย ซึ่งขณะนี้เห็นเป็นแนวอยู่บ้าง สันนิษฐานว่าคงเป็นเส้นทางคมนาคมติดต่อระหว่างกรุงสุโขทัยกับเมือง บางยาง สมัยพ่อขุนบางกลางท่าว (พ่อขุนศรีอินทราทิตย์) กับพ่อขุนเมือง ที่ร่วมมือกันยกกองทัพเข้าตีกรุงสุโขทัยอันเป็นเมืองหน้าด่านของขอมในสมัยนั้น โดยใช้เส้นทางนี้เดินทัพก็เป็นได้ และมีร่องรอยว่าครั้งสมเด็จพระบรมไตรโลกนาถ ทำสงครามกับพระเจ้าติโลกราชแห่งแคว้นล้านนา คงจะเดินทัพผ่านอำเภอพรหมพิรามไปยังเมืองพิษณุโลกด้วย

การปกครองส่วนท้องถิ่น

ปกครองส่วนภูมิภาค

อำเภอพรหมพิรามแบ่งเขตการปกครองย่อยออกเป็น ๑๒ ตำบล ๑๒๓ หมู่บ้าน ได้แก่

๑. พรหมพิราม (Phrom Phiram) ๗. ตลุกเทียม(Taluk Thiam)

๒. ท่าช้าง (Tha Chang) ๘. วังวน (Wang Won)

รายงานผลลงพื้นที่สำรวจข้อมูลและศักยภาพของพื้นที่อำเภอพรหมพิราม จังหวัดพิษณุโลก

ภายใต้โครงการเพิ่มมูลค่าการท่องเที่ยวอย่างยั่งยืนโดยเครือข่ายประชารัฐ สำนักงานพื้นที่พิเศษ ๔



| | |
|--------------------------|----------------------------------|
| ๓. วงษ์อึ้ง (Wong Khong) | ๙. หนองแขม(Nong Khaem) |
| ๔. มะตูม (Matum) | ๑๐. มะต๋อง (Matong) |
| ๕. หอกลอง(Ho Klong) | ๑๑. ทัพยายเชียง(Thap Yai Chiang) |
| ๖. ศรีภิรมย์(Si Phirom) | ๑๒. ดงประคำ(Dong Prakhom) |

ท้องที่อำเภอพรหมพิรามประกอบด้วยองค์กรปกครองส่วนท้องถิ่น ๑๔ แห่ง ได้แก่

- เทศบาลตำบลพรหมพิราม ครอบคลุมพื้นที่บางส่วนของตำบลพรหมพิราม
- เทศบาลตำบลวงษ์อึ้ง ครอบคลุมพื้นที่บางส่วนของตำบลวงษ์อึ้งและตำบลมะต๋อง
- องค์การบริหารส่วนตำบลพรหมพิราม ครอบคลุมพื้นที่ตำบลพรหมพิราม (นอกเขตเทศบาลตำบลพรหมพิราม)
- องค์การบริหารส่วนตำบลท่าช้าง ครอบคลุมพื้นที่ตำบลท่าช้างทั้งตำบล
- องค์การบริหารส่วนตำบลวงษ์อึ้ง ครอบคลุมพื้นที่ตำบลวงษ์อึ้ง (นอกเขตเทศบาลตำบลวงษ์อึ้ง)
- องค์การบริหารส่วนตำบลมะตูม ครอบคลุมพื้นที่ตำบลมะตูม
- องค์การบริหารส่วนตำบลหอกลอง ครอบคลุมพื้นที่ตำบลหอกลองทั้งตำบล
- องค์การบริหารส่วนตำบลศรีภิรมย์ ครอบคลุมพื้นที่ตำบลศรีภิรมย์ทั้งตำบล
- องค์การบริหารส่วนตำบลตลุกเทียม ครอบคลุมพื้นที่ตำบลตลุกเทียมทั้งตำบล
- องค์การบริหารส่วนตำบลวังวน ครอบคลุมพื้นที่ตำบลวังวนทั้งตำบล
- องค์การบริหารส่วนตำบลหนองแขม ครอบคลุมพื้นที่ตำบลหนองแขมทั้งตำบล
- องค์การบริหารส่วนตำบลมะต๋อง ครอบคลุมพื้นที่ตำบลมะต๋อง (นอกเขตเทศบาลตำบลวงษ์อึ้ง)
- องค์การบริหารส่วนตำบลทัพยายเชียง ครอบคลุมพื้นที่ตำบลทัพยายเชียงทั้งตำบล
- องค์การบริหารส่วนตำบลดงประคำ ครอบคลุมพื้นที่ตำบลดงประคำทั้งตำบล

ที่มา : <https://th.wikipedia.org/wiki/> วิกิพีเดีย สารานุกรมเสรี

รายงานผลลงพื้นที่สำรวจข้อมูลและศักยภาพของพื้นที่อำเภอพรหมพิราม จังหวัดพิษณุโลก

ภายใต้โครงการเพิ่มมูลค่าการท่องเที่ยวอย่างยั่งยืนโดยเครือข่ายประชารัฐ สำนักงานพื้นที่พิเศษ ๔



ตำบลดมะตูม
อำเภอพรหมพิราม จังหวัดพิษณุโลก

รายงานผลลงพื้นที่สำรวจข้อมูลและศักยภาพของพื้นที่อำเภอพรหมพิราม จังหวัดพิษณุโลก

ภายใต้โครงการเพิ่มมูลค่าการท่องเที่ยวอย่างยั่งยืนโดยเครือข่ายประชารัฐ สำนักงานพื้นที่พิเศษ ๔



วิสัยทัศน์

“เกษตรกรรมั่งมี วัฒนธรรมประเพณีโดดเด่น
เน้นคุณภาพชีวิตที่ดี มีคุณธรรม ประชาชนอยู่เย็นเป็นสุข ”

คำขวัญประจำตำบล

| | |
|------------------------|--------------------|
| หลวงพ่อสามศักดิ์สิทธิ์ | หลวงพ่อดิษล้ำค่า |
| งามสง่าหลวงพ่อบาน | ระบือนานบ้านมะตูม |
| รวมกลุ่มแม่โพสพประเพณี | ดนตรีมิ่งคณะ |
| ร่วมคณะเรือยาว | ชิมข้าวหลามรสอร่อย |

สภาพทั่วไป

ลักษณะที่ตั้ง และอาณาเขตการปกครอง

องค์การบริหารส่วนตำบลมะตูม ตั้งอยู่ห่างจากที่ว่าการอำเภอพรหมพิราม ระยะทาง ๒๐ กิโลเมตร มีพื้นที่ทั้งหมด ๔๔.๑๒๙๕๔ ตารางกิโลเมตร

อาณาเขตติดต่อ

| | | |
|-------------|-----------|---------------------------------|
| ทิศเหนือ | ติดต่อกับ | ตำบลท่าช้าง อำเภอพรหมพิราม |
| ทิศใต้ | ติดต่อกับ | ตำบลจอมทอง อำเภอเมืองพิษณุโลก |
| ทิศตะวันออก | ติดต่อกับ | ตำบลมะขามสูง อำเภอเมืองพิษณุโลก |
| ทิศตะวันตก | ติดต่อกับ | ตำบลไผ่ชอดอน อำเภอเมืองพิษณุโลก |

สภาพภูมิประเทศ

องค์การบริหารส่วนตำบลมะตูม มีลักษณะเป็นพื้นที่ราบลุ่ม มีน้ำท่วมขังในฤดูน้ำมาก มีแหล่งน้ำสำคัญ คือ

- แม่น้ำแควน้อย ไหลผ่านหมู่ที่ ๖ บ้านแหลมลาด ตำบลมะตูม
- แม่น้ำน่าน ไหลผ่านหมู่ที่ ๑ บ้านมะตูม หมู่ที่ ๒ บ้านท่าไชย หมู่ที่ ๓,๔ บ้านไผ่ขอน้ำ ตำบลมะตูม
- คลองวังปลาตุก (ตัดมาจากเขตหมู่ที่ ๗ ตำบลท่าช้าง ผ่านเขตหมู่ที่ ๕ บ้านวังปลาตุก ตำบลมะตูม ระยะทาง ๓.๕ กิโลเมตร ไปบรรจบเขตตำบลไผ่ชอดอน อำเภอเมือง จังหวัดพิษณุโลก)
- ลำคลองส่งน้ำชลประทาน ของโครงการหลายชุมพล กรมชลประทาน ผ่านพื้นที่ทำนา เขตหมู่ที่ ๑ บ้านมะตูม หมู่ที่ ๒ บ้านท่าไชย หมู่ที่ ๓,๔ บ้านไผ่ขอน้ำ ตำบลมะตูม จำนวนพื้นที่ ๙,๑๒๔ ไร่
- สถานีสูบน้ำด้วยไฟฟ้า สูบจากแม่น้ำน่าน เพื่อใช้ทำนาในเขตหมู่ที่ ๖ จำนวน ๗๕๐ ไร่ มีสมาชิก ๕๔

ครัวเรือน

อาชีพประชากร

ประชาชนส่วนใหญ่ ขององค์การบริหารส่วนตำบลมะตูม ร้อยละ ๘๐ ประกอบอาชีพทางการเกษตร เช่น ทำนา เลี้ยงสัตว์ เป็นต้น

รายงานผลลงพื้นที่สำรวจข้อมูลและศักยภาพของพื้นที่อำเภอพรหมพิราม จังหวัดพิษณุโลก

ภายใต้โครงการเพิ่มมูลค่าการท่องเที่ยวอย่างยั่งยืนโดยเครือข่ายประชารัฐ สำนักงานพื้นที่พิเศษ ๔



จำนวนประชากร

| หมู่ที่ | ชื่อบ้าน | จำนวนประชากร | | | จำนวนครัวเรือน |
|---------|---------------|--------------|-------|-------|----------------|
| | | ชาย | หญิง | รวม | |
| ๑ | บ้านมะตูม | ๒๙๐ | ๓๔๗ | ๖๓๗ | ๒๐๓ |
| ๒ | บ้านท่าไชย | ๒๗๕ | ๒๙๓ | ๕๖๘ | ๑๗๗ |
| ๓ | บ้านไผ่ขอน้ำ | ๔๙๒ | ๕๔๗ | ๑,๐๓๙ | ๓๗๒ |
| ๔ | บ้านไผ่ขอน้ำ | ๓๗๙ | ๔๐๙ | ๗๘๘ | ๒๔๒ |
| ๕ | บ้านวังปลาตุก | ๒๗๔ | ๒๙๘ | ๕๗๒ | ๒๑๓ |
| ๖ | บ้านแหลมลาด | ๒๐๘ | ๒๐๓ | ๔๑๑ | ๓๓๐ |
| รวม | | ๑,๙๑๘ | ๒,๐๙๗ | ๔,๐๑๕ | ๑,๕๓๗ |

สภาพสังคม

ตำบลมะตูม มีแม่น้ำไหลผ่าน จำนวน ๒ สาย คือ แม่น้ำน่าน และแม่น้ำแควน้อย คลองชลประทาน ที่ครอบคลุม พื้นที่ทำการเกษตร และแหล่งน้ำธรรมชาติหลายแห่ง ทำให้มีความอุดมสมบูรณ์ ช่วยเอื้ออำนวยต่อการทำการเกษตร ทำให้ประชากรส่วนใหญ่ประกอบอาชีพเกษตรกรรม

การศึกษา

โรงเรียนประถมศึกษา จำนวน ๒ แห่ง คือ

- โรงเรียนวัดมะตูม ตั้งอยู่หมู่ที่ ๑ บ้านมะตูม
- โรงเรียนชุมชนดิฐราษฎร์ ตั้งอยู่หมู่ที่ ๓ บ้านไผ่ขอน้ำ

ศูนย์พัฒนาเด็กเล็ก (ถ่ายโอนจากกรมพัฒนาชุมชน) ๑ แห่ง

- ศูนย์พัฒนาเด็กเล็กบ้านไผ่ขอน้ำ ตั้งอยู่หมู่ที่ ๓ บ้านไผ่ขอน้ำ

ศาสนา

- วัดมะตูม ตั้งอยู่หมู่ที่ ๑ บ้านมะตูม
- วัดท่าไชย ตั้งอยู่หมู่ที่ ๒ บ้านท่าไชย
- วัดไผ่ขอน้ำ ตั้งอยู่หมู่ที่ ๓ บ้านไผ่ขอน้ำ
- วัดวังสารภี ตั้งอยู่หมู่ที่ ๔ บ้านไผ่ขอน้ำ
- วัดวังปลาตุก ตั้งอยู่หมู่ที่ ๕ บ้านวังปลาตุก

การสาธารณสุข

- สถานีอนามัยประจำตำบล จำนวน ๑ แห่ง
- อัตราการมีและการใช้ส้วมราดน้ำ ร้อยละ ๑๐๐
- ศูนย์สาธารณสุขมูลฐาน จำนวน ๑ แห่ง
- สถานพยาบาลเอกชน จำนวน ๒ แห่ง

ความปลอดภัยในชีวิตและทรัพย์สิน

- ที่พักตำรวจสายตรวจ จำนวน ๑ แห่ง

รายงานผลลงพื้นที่สำรวจข้อมูลและศักยภาพของพื้นที่อำเภอพรหมพิราม จังหวัดพิษณุโลก

ภายใต้โครงการเพิ่มมูลค่าการท่องเที่ยวอย่างยั่งยืนโดยเครือข่ายประชารัฐ สำนักงานพื้นที่พิเศษ ๔

- ผู้ช่วยฝ่ายรักษาความสงบเรียบร้อย จำนวน ๖ คน
- อาสาสมัครป้องกันภัยฝ่ายพลเรือน จำนวน ๙๐ คน
- ลูกเสือชาวบ้าน อปพร. จำนวน ๖๔ คน
- ลูกเสือชาวบ้าน อสตร. จำนวน ๔๐ คน

บริการขั้นพื้นฐาน

การคมนาคม

- ถนนคอนกรีตเสริมเหล็ก จำนวน ๑๒ แห่ง
- ถนนลูกรัง จำนวน ๒๕ แห่ง
- ถนนลาดยาง จำนวน ๔ แห่ง
- ถนนดิน จำนวน ๑๐ แห่ง
- สะพานคอนกรีต จำนวน ๔ แห่ง

แหล่งน้ำในตำบล

แหล่งน้ำธรรมชาติ

- แม่น้ำ จำนวน ๒ แห่ง
- คลอง จำนวน ๘ แห่ง
- บึง จำนวน ๔ แห่ง
- สระ จำนวน ๓๓ แห่ง

แหล่งน้ำที่สร้างขึ้น

- ฝาย จำนวน ๒ แห่ง
- ทำนบ จำนวน ๑ แห่ง
- บ่อน้ำตื้น จำนวน ๗๐ แห่ง
- บ่อบาดาล จำนวน ๑๒๔ แห่ง
- ประปา จำนวน ๖ แห่ง

มวลชนจัดตั้ง

- ลูกเสือชาวบ้าน ๑ รุ่น จำนวน ๒ คน
- อาสาสมัครป้องกันภัยฝ่ายพลเรือน ๒ รุ่น จำนวน ๙๐ คน

การรวมกลุ่มของประชากร จำนวนกลุ่มทุกประเภท ๒๒ กลุ่ม

- กลุ่มออมทรัพย์ จำนวน ๖ กลุ่ม
- กลุ่มฝึกปลอดสารพิษ จำนวน ๑ กลุ่ม
- กลุ่มผลิตข้าวหอม จำนวน ๑ กลุ่ม
- กลุ่มแปรรูปผลิตภัณฑ์อาหาร จำนวน ๑ กลุ่ม
- กลุ่มทำไม้กวาด จำนวน ๑ กลุ่ม
- กลุ่มทำกล้วยอบเนย จำนวน ๑ กลุ่ม
- กลุ่มทำขนมไทยพื้นบ้าน จำนวน ๑ กลุ่ม

รายงานผลลงพื้นที่สำรวจข้อมูลและศักยภาพของพื้นที่อำเภอพรหมพิราม จังหวัดพิษณุโลก

ภายใต้โครงการเพิ่มมูลค่าการท่องเที่ยวอย่างยั่งยืนโดยเครือข่ายประชารัฐ สำนักงานพื้นที่พิเศษ ๔



- กลุ่มเลี้ยงปลาในกระชัง จำนวน ๑ กลุ่ม
- กลุ่มอาชีพขยายพันธุ์ข้าว จำนวน ๑ กลุ่ม
- กลุ่มอาชีพผู้เลี้ยงสุกร จำนวน ๑ กลุ่ม
- ชมรมผู้สูงอายุ จำนวน ๑ กลุ่ม
- กองทุนเงินล้าน จำนวน ๖ กลุ่ม

สาธารณูปโภค

ไฟฟ้าในตำบล

องค์การบริหารส่วนตำบลมะตูม ปัจจุบันมีไฟฟ้าเข้าถึงครบถึงทั้ง ๖ หมู่บ้าน

การสื่อสารและการโทรคมนาคม

- ที่ทำการไปรษณีย์โทรเลขเอกชน จำนวน ๑ แห่ง
- ชุมสายโทรศัพท์ประจำตำบล จำนวน ๑ แห่ง
- โทรศัพท์สาธารณะ จำนวน ๒ แห่ง
- วิทยุสื่อสาร จำนวน ๔ แห่ง
- หอกระจายข่าว จำนวน ๖ แห่ง

สถานที่ราชการอื่นในเขตพื้นที่

- การไฟฟ้าฝ่ายผลิตแห่งประเทศไทย จำนวน ๑ แห่ง
- สถานีตำรวจภูธรภาค ๖ จำนวน ๑ แห่ง
- สถาบันพัฒนาฝีมือแรงงาน ภาค ๙ จำนวน ๑ แห่ง

หน่วยธุรกิจเอกชน

- ร้านค้า จำนวน ๓๐ แห่ง
- ร้านตัดผม จำนวน ๕ แห่ง
- โรงสีข้าว จำนวน ๓ แห่ง
- ท่าข้าว จำนวน ๒ แห่ง

ผลิตภัณฑ์ในตำบล

- ผักปลอดสารพิษ เริ่มต้นที่ ๕ บาท ผลิตโดย กลุ่มปลูกผักปลอดสารพิษ

สถานที่สำคัญในตำบล

- การແหม่โพสพตำบลมะตูม
- ตำนานคนปลูกป่าวัดท่าไชย
- วัดไผ่ขอน้ำ
- ศูนย์พัฒนาเด็กเล็กบ้านไผ่ขอน้ำ
- โรงเรียนชุมชนติฎฐอำรุง

(แหล่งที่มาข้อมูล : www.matoom.go.th)

รายงานผลลงพื้นที่สำรวจข้อมูลและศักยภาพของพื้นที่อำเภอพรหมพิราม จังหวัดพิษณุโลก

ภายใต้โครงการเพิ่มมูลค่าการท่องเที่ยวอย่างยั่งยืนโดยเครือข่ายประชารัฐ สำนักงานพื้นที่พิเศษ ๔



ของดี ของเด่น

| ประเภท | รายละเอียด |
|------------------------------|---|
| แหล่งท่องเที่ยว | วัดท่าไชย (รอยพระพุทธรูปบาท) ชมปลาวัดไผ่ขอน้ำ สนามแข่งรถมอเตอร์ครอส วัดวังสารภี พื้นที่ประมาณ ๓ ไร่ ป่าชุมชน (วัดท่าไชย) ศาลหลวงปู่แก้ว วัดมะตูม หมู่ที่ ๑ วัดไผ่ขอน้ำ |
| ผลิตภัณฑ์ | ไม้กวาด เครื่องจักสาน วัดถุ่มงคล |
| อาหาร | ข้าวหลาม หมู่ที่ ๖ กระยาสารท ขนมกวน ข้าวแตน แกงบอน แกงขี้เหล็ก แกงหยวก |
| ประเพณี, การละเล่น, วัฒนธรรม | ทำบุญกลางบ้าน (๕ ธันวาคม) ทำบุญขึ้นปีใหม่ ประเพณีบวงสรวงหลวงปู่แก้ว เทศกาลสงกรานต์ รดน้ำดำหัวผู้สูงอายุ กลองมิ่งคละ แห่เทียนเข้าพรรษา งานฉลองแม่โพสพ |
| การเดินทาง | ทางรถไฟ สถานีรถไฟหนองตม รถโดยสารประจำทาง ถนนทางหลวงหมายเลข ๑๐๘๖ (พิษณุโลก - แควนน้อย) ถนนทางหลวงหมายเลข ๑๒ (พิษณุโลก - สุโขทัย) รถ ๒ แถว บนถนนหมายเลข ๒๐๑๑ ถนนทางหลวงชนบทหมายเลข ๒๐๒๒ (ไผ่ขอดอน - ดงสมอ) |
| นักปราชญ์ | นายเล็ก คูรอด หมู่ที่ ๔ (หมอทำขวัญ, ขึ้นบ้านใหม่) นายวิฑูล มั่นคง หมู่ที่ ๓ (เศรษฐกิจพอเพียง) นายณัฐพล คุ้มด้วง หมู่ที่ ๓ (ทำบายศรี) นายสังัด อินมะตูม หมู่ที่ ๒ (ปลูกต้นไม้) นายสุนทร เรืองทอง หมู่ที่ ๒ (จักสาน) นายกมล ศรีเอี่ยม หมู่ที่ ๓ (นวดแผนโบราณ, หมอพื้น) |
| ที่พัก/ร้านอาหาร | ร้านกาแฟ PKN หมู่ที่ ๔ |

รายงานผลลงพื้นที่สำรวจข้อมูลและศักยภาพของพื้นที่อำเภอพรหมพิราม จังหวัดพิษณุโลก

ภายใต้โครงการเพิ่มมูลค่าการท่องเที่ยวอย่างยั่งยืนโดยเครือข่ายประชารัฐ สำนักงานพื้นที่พิเศษ ๔



| | |
|---------|--|
| | ร้านยายแดง อาหารตามสั่ง หมู่ที่ ๔ ร้านอาหารป่า (เจ้หวิ่น) หมู่ที่ ๕ กล้วยทอด ยายนอม หมู่ที่ ๓ เจ้ไพร อาหารตามสั่ง หมู่ที่ ๑ ร้านยายเชิด อาหารตามสั่ง หมู่ที่ ๔ ร้านข้าวหลาม ยายแจ้ว หมู่ที่ ๖ ร้านป๋มปุ๋ยกาแฟ หมู่ที่ ๓ ร้านกึ่งส้มตำ หมู่ที่ ๓ ตลาดนัดยายสมป้ออง หมู่ที่ ๓(ทุกวันอาทิตย์) |
| กิจกรรม | |
| อาชีพ | เกษตรกรรม |

หมายเหตุ

ปฏิทินประจำปี ตำบลมะตูม

| เดือน | รายละเอียด |
|------------|---|
| มกราคม | ทำบุญขึ้นปีใหม่ |
| กุมภาพันธ์ | แข่งรถมอเตอร์คอส |
| มีนาคม | |
| เมษายน | เทศกาลสั้วผู้สูงอายุگرانต์ รดน้ำดำ |
| พฤษภาคม | บวงสรวงศาลหลวงปู่แก้ว ฉลองพระแม่โพสพ |
| มิถุนายน | |
| กรกฎาคม | แห่เทียนเข้าพรรษา |
| สิงหาคม | |
| กันยายน | |
| ตุลาคม | กระยาสารท ตักบาตรเทโวข้าวต้มมัด (ออกพรรษา) |
| พฤศจิกายน | ลอยกระทง วัดไผ่ขอน้ำ (ทำกระทงขายด้วย) |
| ธันวาคม | ทำบุญกลางบ้าน (๕ ธันวาคม) |

รายงานผลลงพื้นที่สำรวจข้อมูลและศักยภาพของพื้นที่อำเภอพรหมพิราม จังหวัดพิษณุโลก

ภายใต้โครงการเพิ่มมูลค่าการท่องเที่ยวอย่างยั่งยืนโดยเครือข่ายประชารัฐ สำนักงานพื้นที่พิเศษ ๔



แหล่งท่องเที่ยวตำบลมะตูม
อำเภอพรหมพิราม จังหวัดพิษณุโลก

รายงานผลลงพื้นที่สำรวจข้อมูลและศักยภาพของพื้นที่อำเภอพรหมพิราม จังหวัดพิษณุโลก

ภายใต้โครงการเพิ่มมูลค่าการท่องเที่ยวอย่างยั่งยืนโดยเครือข่ายประชารัฐ สำนักงานพื้นที่พิเศษ ๔



๑. แหล่งท่องเที่ยว วัดมะตูม

ที่อยู่ หมู่ที่ ๑ ตำบล มะตูม อำเภอ พรหมพิราม จังหวัด พิษณุโลก รหัสไปรษณีย์ ๖๕๑๕๐

ละติจูดที่

ลองติจูดที่

วันเปิดทำการ ทุกวัน

เวลาเปิดทำการ ไม่สะดวกยามวิกาล

หน่วยงานที่รับผิดชอบ : วัดมะตูม เบอร์โทรติดต่อ : ๐๕๕ ๓๗๔ ๒๒๘

เว็บไซต์ : Facebook เพจ

จำนวนนักท่องเที่ยวต่อวัน : -

ข้อมูลการเดินทาง

เดินทางจากตัวจังหวัดพิษณุโลก มุ่งสู่ถนนทางหลวงหมายเลข ๒๐๑๑ ถนนเป็นถนนลาดยางตลอดเส้นทาง เดินทางสะดวก

รูปแบบการท่องเที่ยว : การท่องเที่ยวเชิงศาสนา

ข้อมูลแหล่งท่องเที่ยว

วัดมะตูม ตั้งอยู่หมู่ที่ ๑ บ้านมะตูม ตำบลมะตูม อำเภอพรหมพิราม จังหวัดพิษณุโลกสร้างเมื่อปี พ.ศ.๒๔๘๗ มีองค์หลวงพ่อหิน ที่มีอายุกว่า ๕๐๐ ปี สมัยสุโขทัย ที่วัดได้ทำการดูแลรักษาไว้เป็นอย่างดี และมีระฆังเก่าแก่ และมีชื่อเสียงในเรื่องพระเครื่องหลวงพ่อลาบ เจ้าคณะตำบลคนแรกของอำเภอพรหมพิราม และเป็นเจ้าอาวาสวัดองค์ที่ ๓ ของวัดมะตูม ปัจจุบันเป็นพระเครื่องหายากเนื่องจากทำไว้เพียงรุ่นเดียว หากผู้ใดมีพระเครื่องหลวงพ่อลาบจะช่วยในเรื่องของการแคล้วคลาดปลอดภัย

ในอดีต เคยมีการแข่งขันเรือยาว ชื่อว่า “เรือแม่สร้อยระย้า”

ลักษณะทั่วไปของแหล่งท่องเที่ยว : การท่องเที่ยวเชิงศาสนา

กิจกรรมทั่วไปของแหล่งท่องเที่ยว : ชาวบ้านมะตูม จะมารวมตัวกันวันสงกรานต์เพื่อสรงน้ำพระ ที่วัดมะตูมแห่งนี้

อัตราค่าบริการ ไม่มีค่าบริการ

รายงานผลลงพื้นที่สำรวจข้อมูลและศักยภาพของพื้นที่อำเภอพรหมพิราม จังหวัดพิษณุโลก

ภายใต้โครงการเพิ่มมูลค่าการท่องเที่ยวอย่างยั่งยืนโดยเครือข่ายประชารัฐ สำนักงานพื้นที่พิเศษ ๔



รูปภาพ



รายงานผลลงพื้นที่สำรวจข้อมูลและทัศนคติของภาคประชาสังคมในจังหวัดภูเก็ต

ภายใต้โครงการเพิ่มมูลค่าการท่องเที่ยวอย่างยั่งยืนโดยเครือข่ายประชารัฐ สำนักงานพื้นที่พิเศษ ๔

๒. แหล่งท่องเที่ยว วัดท่าไชย

ที่อยู่ หมู่ที่ ๓ ตำบล มะตูม อำเภอ พรหมพิราม จังหวัด พิษณุโลก รหัสไปรษณีย์ ๖๕๑๕๐

ละติจูดที่ ๑๖.๙๓๐๕๖๙๗

ลองติจูดที่ ๑๐๐.๒๑๓๘๑๗๔

วันเปิดทำการ ทุกวัน

เวลาเปิดทำการ ไม่สะดวกยามวิกาล

หน่วยงานที่รับผิดชอบ : วัดท่าไชย เบอร์โทรติดต่อ :

เว็บไซต์ : Facebook เพจ -

จำนวนนักท่องเที่ยวต่อวัน : -

ข้อมูลการเดินทาง

เดินทางจากตัวจังหวัดพิษณุโลก มุ่งสู่ถนนทางหลวงหมายเลข ๒๐๑๑ ถนนเป็นถนนลาดยางตลอดเส้นทาง เดินทางสะดวก

รูปแบบการท่องเที่ยว : การท่องเที่ยวเชิงศาสนาและเชิงนิเวศน์

ข้อมูลแหล่งท่องเที่ยว

วัดท่าไชย ตั้งอยู่หมู่ที่ ๒ ตำบลมะตูม อำเภอพรหมพิราม จังหวัดพิษณุโลก วัดมีเนื้อที่ประมาณ ๒๗ ไร่ รอบโบสถ์มีเสมาเก่าแก่ สมัยสุโขทัย เดิมเป็นโบสถ์เก่าหรือสร้างใหม่ แต่ยังคงเก็บรักษาเสมาเก่าไว้อยู่ บริเวณด้านข้างโบสถ์มีต้นพระศรีมหาโพธิ์ ต้นไม้ตรีศูรัแห่งองค์พระสัมมาสัมพุทธเจ้า องค์ปัจจุบัน นำมาจากวัดสังฆทาน อำเภอเมือง จังหวัดนนทบุรี เมื่อปี ๒๕๕๔

ลักษณะทั่วไปของแหล่งท่องเที่ยว : การท่องเที่ยวเชิงศาสนาและเชิงนิเวศน์

กิจกรรมทั่วไปของแหล่งท่องเที่ยว : ภายในวัดยังมีป่าชุมชนวัดท่าไชย เนื้อที่ป่าชุมชนประมาณ ๒๐ ไร่ เป็นป่าชุมชนที่ในหลวงรัชกาลที่ ๙ ได้มอบไว้ให้ชาวบ้านช่วยกันรักษาดูแล อุทิศสมบูรณด้วยพันธุ์ไม้ใหญ่หลากหลายชนิด เริ่มจาก พ่อเฒ่าสงัด อินมะตูม เพาะพันธุ์ไม้ และลงมือปลูก ดูแลมาด้วยตนเอง จนเป็นผืนป่าชุมชนในวัดที่ร่มรื่นมาก นอกจากวัดจะมีป่าชุมชน ยังมีรอยพระพุทธรูปบาท แต่ยังมีขาดการบูรณะดูแล และมีศาลปู่โสมเจ้าทรัพย์

อัตราค่าบริการ ไม่มีค่าบริการ

รายงานผลลงพื้นที่สำรวจข้อมูลและศักยภาพของพื้นที่อำเภอพรหมพิราม จังหวัดพิษณุโลก

ภายใต้โครงการเพิ่มมูลค่าการท่องเที่ยวอย่างยั่งยืนโดยเครือข่ายประชารัฐ สำนักงานพื้นที่พิเศษ ๔



รูปภาพ



รายงานผลลงพื้นที่สำรวจข้อมูลและศักยภาพของพื้นที่อำเภอพรหมพิราม จังหวัดพิษณุโลก

ภายใต้โครงการเพิ่มมูลค่าการท่องเที่ยวอย่างยั่งยืนโดยเครือข่ายประชารัฐ สำนักงานพื้นที่พิเศษ ๔



รายงานผลลงพื้นที่สำรวจข้อมูลและศักยภาพของพื้นที่อำเภอพรหมพิราม จังหวัดพิษณุโลก

ภายใต้โครงการเพิ่มมูลค่าการท่องเที่ยวอย่างยั่งยืนโดยเครือข่ายประชารัฐ สำนักงานพื้นที่พิเศษ ๔

๓. แหล่งท่องเที่ยว วัดไผ่ขนาน้ำ

ที่อยู่ หมู่ที่ ๓ ตำบล มะตูม อำเภอ พรหมพิราม จังหวัด พิษณุโลก รหัสไปรษณีย์ ๖๕๑๕๐

ละติจูดที่

ลองติจูดที่

วันเปิดทำการ ทุกวัน

เวลาเปิดทำการ ไม่สะดวกยามวิกาล

หน่วยงานที่รับผิดชอบ : วัดไผ่ขนาน้ำ เบอร์โทรติดต่อ :

เว็บไซต์ : Facebook เพจ -

จำนวนนักท่องเที่ยวต่อวัน : -

ข้อมูลการเดินทาง

เดินทางจากตัวจังหวัดพิษณุโลก มุ่งสู่ถนนทางหลวงหมายเลข ๑๒ เลี้ยวขวาเข้าตำบลไผ่ขอดอน อำเภอเมืองพิษณุโลก ระยะทางประมาณ ๑๕ กิโลเมตร ถนนเป็นถนนลาดยางตลอดเส้นทาง เดินทางสะดวก

รูปแบบการท่องเที่ยว : การท่องเที่ยวเชิงศาสนาและเชิงประวัติศาสตร์

ข้อมูลแหล่งท่องเที่ยว

วัดไผ่ขนาน้ำ ตั้งอยู่หมู่ที่ ๓ ตำบลมะตูม อำเภอพรหมพิราม จังหวัดพิษณุโลก เป็นวัดที่ตั้งอยู่ริมแม่น้ำน่าน และเป็นวัดที่มีเรื่องราวที่น่าสนใจหลายเรื่อง เป็นทั้งโบราณสถาน และโบราณวัตถุ อยู่มากมาย ทั้งภาพจิตรกรรมฝาผนัง หอสวดมนต์ มีการเก็บรักษาธงช้างเผือกในสมัยของรัชกาลที่ ๔ ไว้ด้วย (อยู่ในช่วงการบูรณะ)

ประวัติของหลวงพ่อกิ่ง ๓ องค์ที่มีความสำคัญต่อวัดไผ่ขนาน้ำ

๑. **ประวัติหลวงพ่อบาน** จากการบอกเล่า หลวงพ่อบาน เป็นคนบ้านท่าช้าง เมื่อท่านได้อุปสมบทแล้วหลวงพ่อบานได้มาจำพรรษาที่วัดไผ่ขนาน้ำ หรือวัดกุฎีลายเดิมตลอดการบวชของหลวงพ่อบานได้สร้างความเจริญให้แก่วัดไผ่ขนาน้ำเป็นอย่างมาก เช่น สร้างกุฎีศาลาและสิ่งก่อสร้างอื่นๆ อีกมากมาย อีกทั้งหลวงพ่อบานเป็นพระที่มีวิชาความรู้ในเรื่องรักษาโรคภัยและหลวงพ่อบานยังเก่งเรื่องคาถาอาคม จึงทำให้ชาวบ้านไผ่ขนาน้ำ และชาวบ้านใกล้เคียงเคารพและศรัทธาในตัวหลวงพ่อบาน จนกระทั่งหลวงพ่อบานมรณภาพ ด้วยความเคารพและศรัทธาในตัวหลวงพ่อบาน ชาวบ้านไผ่ขนาน้ำจึงช่วยกันปั้นรูปเหมือนหลวงพ่อบานไว้เพื่อการกราบไหว้บูชา และเพื่อระลึกถึงคุณความดีของหลวงพ่อบานไปประดิษฐานไว้ หลวงพ่อบานเป็นที่เคารพนับถือของชาวบ้านจนมาถึงปัจจุบัน

๒. **ประวัติหลวงพ่อดิษ** ไม่มีใครรู้แน่ชัดว่าหลวงพ่อดิษมาจากไหน รู้แต่ว่าหลวงพ่อดิษมาจำพรรษาอยู่ที่วัดท่าช้าง เนื่องจากวัดไผ่ขนาน้ำหรือวัดกุฎีลายเก่าไม่มีพระอยู่จำพรรษาที่วัดไผ่ขนาน้ำและหลวงพ่อดิษก็จำพรรษาอยู่ที่วัดไผ่ขนาน้ำตลอดมา หลวงพ่อดิษเป็นพระที่เก่งไม่ว่าจะเป็นเรื่องการก่อสร้าง เรื่องธรรมะ เรื่องการเทศนาและอีกหลายๆเรื่อง หลวงพ่อดิษเป็นผู้ริเริ่มการสร้างโรงเรียนดิฐฐอรุณ เมื่อสร้างแล้วก็เรื่องสร้างศาลาการเปรียญ และหอไตร ซึ่งหอไตรนี้หลวงพ่อดิษทำด้วยตนเอง ตั้งแต่เริ่มจนเสร็จ ส่วนในเรื่องการเทศนา หลวงพ่อดิษเป็นพระที่มีน้ำเสียงในด้านการเทศน์ที่ยอมรับของพระและชาวบ้านละแวกนี้ จึงทำให้พระจากที่อื่นไม่กล้าจะมาเทศน์ประชันกับหลวงพ่อดิษเลย ส่วนเรื่องคาถาอาคมหลวงพ่อดิษก็เป็นที่เลื่องลือและเป็นที่ยอมรับของชาวบ้านแต่หลวงพ่อดิษ

รายงานผลลงพื้นที่สำรวจข้อมูลและศักยภาพของพื้นที่อำเภอพรหมพิราม จังหวัดพิษณุโลก

ภายใต้โครงการเพิ่มมูลค่าการท่องเที่ยวอย่างยั่งยืนโดยเครือข่ายประชารัฐ สำนักงานพื้นที่พิเศษ ๔



ไม่เคยสร้างวัตถุมงคล และไม่มีผู้ใดที่ได้รับการถ่ายทอดจากท่าน จนในที่สุดหลวงพ่อก็ได้มรณภาพด้วยความนับถือความศรัทธา ชาวบ้านได้ปั้นรูปเหมือนหลวงพ่อไว้เพื่อเป็นที่ระลึกและเพื่อกราบไหว้บูชา ซึ่งหลวงพ่อบานและหลวงพ่อดิษ เป็นที่เคารพและศรัทธาของชาวบ้านไผ่ขอน้ำและหมู่บ้านใกล้เคียง จึงเป็นพระคู่บ้านไผ่ขอน้ำมาถึงปัจจุบันนี้

๓. ประวัติหลวงพ่อดำ จากการบอกเล่า หลวงพ่อดำนี้มีพี่น้อง ๓ องค์ด้วยกัน มีหลวงพ่อบาน (วัดพระขาวชัยสิทธิ์) เป็นพี่ใหญ่ มีหลวงพ่อด่าง (วัดหลวงพ่อด่าง) เป็นพี่องค์กลาง และหลวงพ่อดำ เป็นน้อง ทั้ง ๓ องค์ได้เดินธุดงค์มา และต่างแยกย้ายไปจำวัดต่างๆ และเมื่อท่านทั้ง ๓ มรณภาพ ชาวบ้านบริเวณนั้นด้วยความศรัทธา จึงปั้นรูปเหมือนท่านไว้เพื่อกราบไหว้บูชา หลวงพ่อดำ เดิมอยู่ที่วัดเก่ามีชาวบ้านเคารพบูชาจำนวนมาก แต่เนื่องจากขาดคนดูแลรักษาทำให้หลวงพ่อดำชำรุดทรุดโทรมลงไปมาก ต่อมา มีพระอาจารย์ทองและพระมหาสาทราย ได้ไปอัญเชิญหลวงพ่อดำมาประดิษฐานและซ่อมแซมหลวงพ่อดำไว้ที่วัดไผ่ขอน้ำ จนปี พ.ศ.๒๕๔๘ พระอาจารย์จรรย์ สภาจาโร ได้ชักชวนชาวบ้านผู้ศรัทธาได้สร้างวิหารหลังใหม่ เพื่ออัญเชิญหลวงพ่อดำมาประดิษฐานไว้เพื่อความสะดวกในการกราบไหว้บูชา หลวงพ่อดำนี้ เป็นที่เคารพบูชาของชาวบ้านไผ่ขอน้ำและชาวบ้านใกล้เคียง ตั้งแต่อดีตจนถึงปัจจุบัน

ที่มา : วัดไผ่ขอน้ำ

ลักษณะทั่วไปของแหล่งท่องเที่ยว : การท่องเที่ยวเชิงศาสนาและเชิงประวัติศาสตร์

กิจกรรมทั่วไปของแหล่งท่องเที่ยว : ภายในวัดยังมีวิหารพระสี่ลี้ ที่สวยสดงดงามมาก ริมแม่น้ำหน้าวัด มีจุดให้อาหารปลา และจะมีการจัดงานลอยกระทง ทุกปี

อัตราค่าบริการ ไม่มีค่าบริการ

รูปภาพ



รายงานผลลงพื้นที่สำรวจข้อมูลและศักยภาพของพื้นที่อำเภอพรหมพิราม จังหวัดพิษณุโลก

ภายใต้โครงการเพิ่มมูลค่าการท่องเที่ยวอย่างยั่งยืนโดยเครือข่ายประชารัฐ สำนักงานพื้นที่พิเศษ ๔

๔. แหล่งท่องเที่ยว จักสาน

ที่อยู่ หมู่ที่ ๔ ตำบล มะตูม อำเภอ พรหมพิราม จังหวัด พิษณุโลก รหัสไปรษณีย์ ๖๕๑๕๐

ละติจูดที่ ๑๖.๙๔๒๑๙๘๐

ลองติจูดที่ ๑๐๐.๒๐๑๒๔๖๒

วันเปิดทำการ ทุกวัน

เวลาเปิดทำการ ไม่สะดวกยามวิกาล

หน่วยงานที่รับผิดชอบ :

เบอร์โทรติดต่อ :

เว็บไซต์ : Facebook เพจ -

จำนวนนักท่องเที่ยวต่อวัน : -

ข้อมูลการเดินทาง

เดินทางจากตัวจังหวัดพิษณุโลก มุ่งสู่ถนนทางหลวงหมายเลข ๒๐๑๑ ถนนเป็นถนนลาดยางตลอดเส้นทาง เดินทางสะดวก เลาะริมแม่น้ำน่าน

รูปแบบการท่องเที่ยว : การท่องเที่ยวเชิงวิถีชุมชน

ข้อมูลแหล่งท่องเที่ยว

จักสานหมู่ที่ ๔ เป็นการทำกันในครัวเรือนเพื่อเป็นรายได้เสริมหลังการทำนา ทำไร่ มีการจักสานชะลอม ตะแกรง กระด้ง ตะคอง กระจบาย(สำหรับหมักแป้งทำขนมจีน) กระโปง (สำหรับแช่ข้าว) ไม้กวาดทางมะพร้าว โดยใช้ไม้ไผ่ที่หามาเองจากในชุมชน ทำได้แน่นหนาได้มาตรฐาน ราคาถูกย่อมเยา

ลักษณะทั่วไปของแหล่งท่องเที่ยว : การท่องเที่ยวเชิงวิถีชุมชน

กิจกรรมทั่วไปของแหล่งท่องเที่ยว : มีการปลูกพืชผักสวนครัว กกล้วย มะพร้าว ฯลฯ

อัตราค่าบริการ ราคาตามขนาดและประเภท

รายงานผลลงพื้นที่สำรวจข้อมูลและศักยภาพของพื้นที่อำเภอพรหมพิราม จังหวัดพิษณุโลก

ภายใต้โครงการเพิ่มมูลค่าการท่องเที่ยวอย่างยั่งยืนโดยเครือข่ายประชารัฐ สำนักงานพื้นที่พิเศษ ๔



รูปภาพ



รายงานผลลงพื้นที่สำรวจ

ภายใต้โครงการเพิ่มมูลค่าการท่องเที่ยวอย่างยั่งยืนโดยเครือข่ายประชารัฐ สำนักงานพื้นที่พิเศษ ๔

๔. แหล่งท่องเที่ยว สนามแข่งรถมอเตอร์ครอส

ที่อยู่ หมู่ที่ ๔ ตำบล มะตูม อำเภอ พรหมพิราม จังหวัด พิษณุโลก รหัสไปรษณีย์ ๖๕๑๕๐

ละติจูดที่ ๑๖.๙๕๓๑๓๑๓

ลองติจูดที่ ๑๐๐.๑๙๖๗๖๘๖

วันเปิดทำการ ช่วงเดือนกุมภาพันธ์

เวลาเปิดทำการ เริ่มแข่งขันตั้งแต่ช่วงเวลา ๑๒.๐๐ น. ใช้เวลาแข่งขันเพียง ๑ วัน

หน่วยงานที่รับผิดชอบ : นายสมภิต พัดโบก เบอร์โทรติดต่อ : ๐๘๐-๖๘๔๘๗๘๐

เว็บไซต์ : Facebook เพจ -

จำนวนนักท่องเที่ยวต่อวัน : -

ข้อมูลการเดินทาง

เดินทางจากตัวจังหวัดพิษณุโลก มุ่งสู่อุโมงค์ทางหลวงหมายเลข ๒๐๐๒ ถนนเป็นถนนลาดยางตลอดเส้นทาง เดินทางสะดวก

รูปแบบการท่องเที่ยว : การท่องเที่ยวเชิงกีฬา

ข้อมูลแหล่งท่องเที่ยว

การแข่งขันรถมอเตอร์ครอส ของตำบลมะตูม อำเภอพรหมพิราม จังหวัดพิษณุโลก จัดมาได้ ๔ - ๕ ปีแล้วในพื้นที่ ๓ ไร่กว่า มีทั้งคนในชุมชนและคนต่างจังหวัด เช่น อยุธยา สระบุรี นครสวรรค์ ฯลฯ ที่มีความชอบและสนใจในการแข่งขันมอเตอร์ครอส มีแห่งเดียวในอำเภอพรหมพิราม ใช้เวลาแข่งกันเพียง ๑ วัน แต่ต้องขออนุญาตกับหน่วยงานสำนักงานการกีฬาแห่งประเทศไทยจังหวัดก่อน

ลักษณะทั่วไปของแหล่งท่องเที่ยว : การท่องเที่ยวเชิงกีฬา

กิจกรรมทั่วไปของแหล่งท่องเที่ยว : มีแข่งขันทุกวัน เงินรางวัลไม่มากนัก แต่เน้นความสนุกและมันส์

อัตราค่าบริการ -

รายงานผลลงพื้นที่สำรวจข้อมูลและศักยภาพของพื้นที่อำเภอพรหมพิราม จังหวัดพิษณุโลก

ภายใต้โครงการเพิ่มมูลค่าการท่องเที่ยวอย่างยั่งยืนโดยเครือข่ายประชารัฐ สำนักงานพื้นที่พิเศษ ๔



รูปภาพ



รายงานผลลงพื้นที่สำรวจข้อมูลและศักยภาพของพื้นที่อำเภอพรหมพิราม จังหวัดพิษณุโลก

ภายใต้โครงการเพิ่มมูลค่าการท่องเที่ยวอย่างยั่งยืนโดยเครือข่ายประชารัฐ สำนักงานพื้นที่พิเศษ ๔

๕. แหล่งท่องเที่ยว กลุ่มข้าวหอม

ที่อยู่ หมู่ที่ ๖ ตำบล มะตูม อำเภอ พรหมพิราม จังหวัด พิษณุโลก รหัสไปรษณีย์ ๖๕๑๕๐

ละติจูดที่ ๑๖.๙๓๘๖๔๖๙

ลองติจูดที่ ๑๐๐.๒๒๑๙๙๖๕

วันเปิดทำการ ทุกวัน

เวลาเปิดทำการ เช้า – เย็น

หน่วยงานที่รับผิดชอบ : ร้านข้าวหอมพรวนา เบอร์โทรติดต่อ : ๐๘๑-๖๗๔๐๖๔๐

เว็บไซต์ : Facebook เพจ -

จำนวนนักท่องเที่ยวต่อวัน : ลูกค้าจะแวะซื้อตลอดทั้งวัน

ข้อมูลการเดินทาง

เดินทางจากตัวจังหวัดพิษณุโลก เส้นพิษณุโลก – พรหมพิราม ถนนเป็นถนนลาดยางตลอดเส้นทาง เดินทางสะดวก

รูปแบบการท่องเที่ยว : การท่องเที่ยวเชิงวิถีชุมชน

ข้อมูลแหล่งท่องเที่ยว

ข้าวหอม หมู่ที่ ๖ ตำบลมะตูม อำเภอพรหมพิราม จังหวัดพิษณุโลก ตั้งอยู่ริมเส้นทางบนถนนพิษณุโลก – พรหมพิราม เป็นสินค้าขึ้นทะเบียนโอท็อปแล้ว และเคยผ่านการประกวดและรับรางวัลในงานของดีเมืองพรหม มีสมาชิกกลุ่ม ๑๒-๑๕ คน ข้าวหอมที่นี่จะมีรสชาติอร่อย หอม มัน และจะเผาเองและเผาใหม่ทุกวัน ทำให้ข้าวหอมสด สะอาด ข้าวหอมถือเป็นรายได้หลักของครอบครัว ใช้วิธีการเผา ข้าวเหนียว ๕ ลิตร ได้ข้าวหอม ๔๐ กระบอก รายได้เฉลี่ยต่อวัน ๗๐๐ – ๘๐๐ บาท

ลักษณะทั่วไปของแหล่งท่องเที่ยว : การท่องเที่ยวเชิงวิถีชุมชน

กิจกรรมทั่วไปของแหล่งท่องเที่ยว ได้รับงบประมาณในการสร้างโดมอบกกล้วยตากโซล่าเซลล์ โดยรับกล้วยจากคนในชุมชนแล้ว นำออกจำหน่ายทั้งส่งและขายหน้าร้าน

อัตราค่าบริการ ข้าวหอม ขายราคา ๓๐ – ๕๐ บาท

รายงานผลลงพื้นที่สำรวจข้อมูลและศักยภาพของพื้นที่อำเภอพรหมพิราม จังหวัดพิษณุโลก

ภายใต้โครงการเพิ่มมูลค่าการท่องเที่ยวอย่างยั่งยืนโดยเครือข่ายประชารัฐ สำนักงานพื้นที่พิเศษ ๔



รูปภาพ



รายงานผลลงพื้นที่สำรวจข้อมูลและศักยภาพของพื้นที่อำเภอพรหมพิราม จังหวัดพิษณุโลก

ภายใต้โครงการเพิ่มมูลค่าการท่องเที่ยวอย่างยั่งยืนโดยเครือข่ายประชารัฐ สำนักงานพื้นที่พิเศษ ๔

ตำบลพรหมพิราม
อำเภอพรหมพิราม จังหวัดพิษณุโลก

รายงานผลลงพื้นที่สำรวจข้อมูลและศักยภาพของพื้นที่อำเภอพรหมพิราม จังหวัดพิษณุโลก

ภายใต้โครงการเพิ่มมูลค่าการท่องเที่ยวอย่างยั่งยืนโดยเครือข่ายประชารัฐ สำนักงานพื้นที่พิเศษ ๔



ข้อมูลสภาพทั่วไป

ประวัติตำบล (พื้นที่เทศบาลตำบลพรหมพิราม)

เทศบาลตำบลพรหมพิราม อำเภอพรหมพิราม จังหวัดพิษณุโลก ได้รับการจัดตั้งตามประกาศกระทรวงมหาดไทย ขึ้นเป็นสุขาภิบาล ได้ประกาศในราชกิจจานุเบกษา ฉบับพิเศษ เล่มที่ ๗๓ ตอนที่ ๙๙ เมื่อวันที่ ๒๘ พฤศจิกายน ๒๔๙๙ ประกาศจัดตั้งสุขาภิบาลขึ้น ให้เรียกว่า ชื่อสุขาภิบาลพรหมพิราม และได้รับการเปลี่ยนแปลงฐานะจาก สุขาภิบาลเป็นเทศบาล พ.ศ. ๒๕๔๒ ประกาศราชกิจจานุเบกษา ฉบับกฤษฎีกา เล่มที่ ๑๑๖ ตอนที่ ๙ ลงวันที่ ๒๔ กุมภาพันธ์ ๒๕๔๒

อาณาเขตติดต่อ

ทิศเหนือ ติดต่อ - ตั้งแต่เขตที่ ๑ ซึ่งตั้งอยู่ที่ริมฝั่งตะวันออกของแม่น้ำน่าน ตั้งอยู่ในแนวเส้น ตั้งฉากกับทางรถไฟสายกรุงเทพฯ - เชียงใหม่ ตรงหลัก กม.ที่ ๔๑๕.๒๗๐ ไปทางทิศตะวันตก

- จากหลักเขตที่ ๑ เป็นเส้นตรงไปทางทิศตะวันออกเฉียงเหนือ ถึงปากตะวันออกของทางรถไฟสายกรุงเทพฯ - เชียงใหม่ ตรงหลัก กม.ที่ ๔๑๕.๕๐๐ เป็นหลักที่ ๒

- จากหลักเขตที่ ๒ เป็นเส้นตั้งฉากกับทางรถไฟ สายกรุงเทพฯ - เชียงใหม่ ไปทางทิศตะวันออกเป็นระยะ ๒๐๐ เมตร ซึ่งเป็นหลักเขตที่ ๓

ทิศตะวันออก ติดต่อ - จากหลักเขตที่ ๓ เป็นเส้นขนานกับทางรถไฟ สายกรุงเทพฯ - เชียงใหม่ ไปทางทิศใต้เป็นระยะ ๑,๑๐๐ เมตร ซึ่งเป็นหลักเขตที่ ๔

ทิศใต้ ติดต่อ - จากหลักเขตที่ ๔ เป็นเส้นตั้งฉากกับหลักเขตที่ ๓ และหลักเขตที่ ๔ ไปทางทิศตะวันตก ถึงฝั่งตะวันออกของแม่น้ำน่าน ซึ่งเป็นหลักเขตที่ ๕

ทิศตะวันตก ติดต่อ - จากหลักเขตที่ ๕ เลียบฝั่งตะวันออกของแม่น้ำน่าน ไปทางทิศเหนือ จนบรรจบกับหลักเขตที่ ๑

สภาพทั่วไป

อาชีพประชากร

การเกษตรกรรม เป็นอาชีพที่ประชาชนทำเป็นหลัก คือ ทำนา แต่พื้นที่ในการทำการเกษตร จะอยู่นอกเขตเทศบาล ผลผลิตที่ได้จะมีราคาตกต่ำเป็นประจำ ทำให้ประชาชนมีรายได้น้อย ไม่เพียงพอในการดำรงชีพ

การปศุสัตว์ เขตเทศบาลตั้งอยู่ริมแม่น้ำน่าน พื้นที่ส่วนใหญ่เป็นของราชพัสดุกับที่ของการรถไฟแห่งประเทศไทย ประชาชนส่วนใหญ่จึงไม่มีพื้นที่ในการทำปศุสัตว์ จะมีบ้างที่เลี้ยงไว้เพื่อการดำรงชีวิตไม่มี การทำปศุสัตว์ในเชิงพาณิชย์

ภูมิอากาศ

อากาศเป็นแบบร้อนชื้น ลักษณะภูมิอากาศมี ๓ ฤดู ได้แก่

- ฤดูร้อน ในระหว่างเดือนมีนาคม - พฤษภาคม
- ฤดูฝน ในระหว่างเดือนมิถุนายน - ตุลาคม
- ฤดูหนาว ในระหว่างพฤศจิกายน - กุมภาพันธ์

ปริมาณน้ำฝนเฉลี่ยอยู่ในระหว่างระดับปานกลาง อุณหภูมิสูงสุดเฉลี่ย ๓๕ องศาเซลเซียส อุณหภูมิต่ำสุดเฉลี่ย ๒๐ องศาเซลเซียส

รายงานผลลงพื้นที่สำรวจข้อมูลและศักยภาพของพื้นที่อำเภอพรหมพิราม จังหวัดพิษณุโลก

ภายใต้โครงการเพิ่มมูลค่าการท่องเที่ยวอย่างยั่งยืนโดยเครือข่ายประชารัฐ สำนักงานพื้นที่พิเศษ ๔



ของดี ของเด่น

| ประเภท | รายละเอียด |
|------------------------------|---|
| แหล่งท่องเที่ยว | ถนนริมแม่น้ำน่าน สถานีรถไฟ ศาลเจ้าขุนแผน่ากง โรงพยาบาลสุภาพแพทย์แผนไทยตำบล จุดเสด็จของในหลวง รัชกาลที่ ๙ ฉายาลักษณ์ รัชกาลที่ ๕ (ศาลพระพรหม) ศาลพระพรหม วัดพรหมพิราม |
| ผลิตภัณฑ์ | ข้าวหลาม ข้าวต้มมัด ตะกร้าสานพลาสติก |
| อาหาร | อาหารสุภาพ ลาบเหนือ ก๋วยเตี๋ยว ข้าวต้มมัด ขนมจีน ข้าวหลาม ไถ่ย่าง ๕ ดาว ส้มตำ ก๋วยเตี๋ยวยายปริ้ม ประเภทอาหารปลา |
| ประเพณี, การละเล่น, วัฒนธรรม | ทำบุญตักบาตรข้าวสารอาหารแห้ง พิธีการจองเกวียน งานของดีของเด่นอำเภอพรหมพิราม |
| การเดินทาง | ถนนทางหลวงหมายเลข ๑๒๗๕ การเดินทางด้วยรถไฟ ราคา ๖ บาท รถโดยสาร พิษณุโลก - เชียงหวาย |
| นักปราชญ์ | นายตัม กิ่งไม้ (ปราชญ์ภูมิปัญญาด้านการทำบายศรี) นายเพลินตา มีช้าง (ปราชญ์ภูมิปัญญาด้านการทำบายศรี) นายสุทธิพงศ์ นาททอง (ปราชญ์ภูมิปัญญาด้านการเล่าเรื่อง) |
| ที่พัก/ร้านอาหาร | ร้านส้มตำ ก๋วยเตี๋ยวยายปริ้ม ตลาดสดพรหมพิราม ก๋วยเตี๋ยวบ้าแมว ลาบเมืองเหนือ ตลาดนัดเกษตร |

รายงานผลลงพื้นที่สำรวจข้อมูลและศักยภาพของพื้นที่อำเภอพรหมพิราม จังหวัดพิษณุโลก

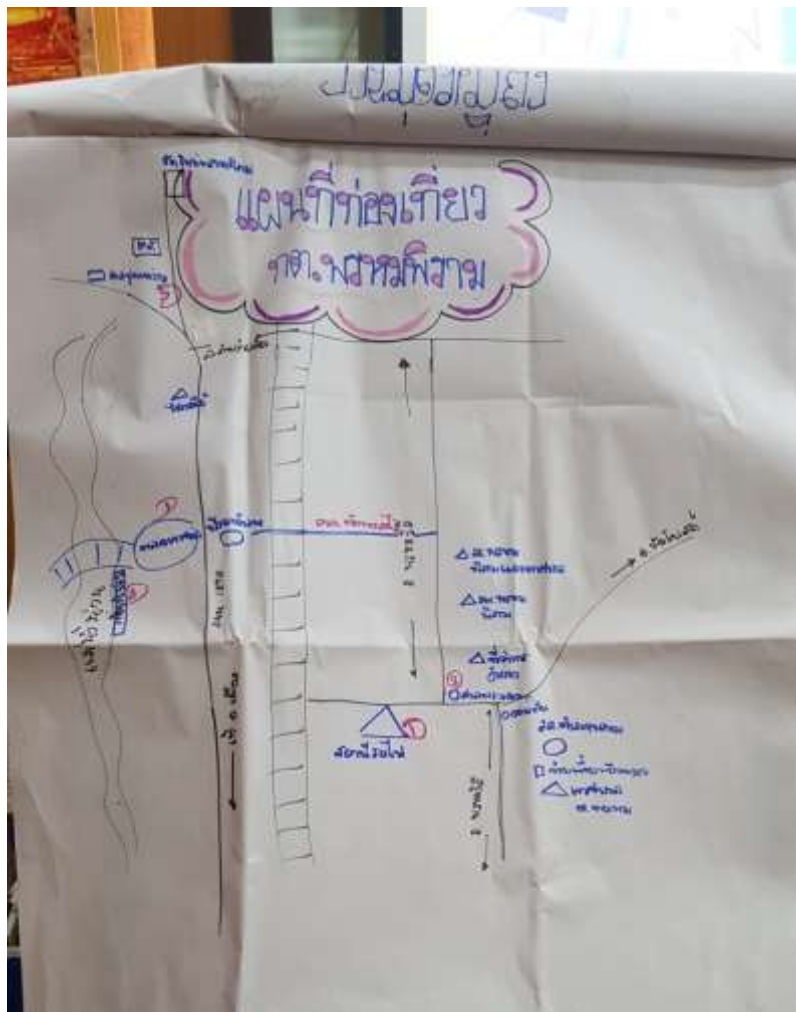
ภายใต้โครงการเพิ่มมูลค่าการท่องเที่ยวอย่างยั่งยืนโดยเครือข่ายประชารัฐ สำนักงานพื้นที่พิเศษ ๔



ปฏิทินประจำปี ตำบลพรหมพิราม

| เดือน | รายละเอียด |
|-------------------|------------------------------------|
| มกราคม | ทำบุญตักบาตรอาหารแห้ง |
| กุมภาพันธ์ | - |
| มีนาคม | ของดีเมืองพรหมพิราม |
| เมษายน | ประเพณีสงกรานต์ , บวชนครภาคฤดูร้อน |
| พฤษภาคม – กรกฎาคม | - |
| สิงหาคม | วันแม่แห่งชาติ |
| กันยายน | ฤดูจับปลา |
| ตุลาคม | วันพ่อแห่งชาติ |
| พฤศจิกายน | ลอยกระทง (เกรียนลอยกระทง) |
| ธันวาคม | - |

เส้นทางท่องเที่ยวเทศบาลพรหมพิราม



รายงานผลลงพื้นที่สำรวจข้อมูลและศักยภาพของพื้นที่อำเภอพรหมพิราม จังหวัดพิษณุโลก

ภายใต้โครงการเพิ่มมูลค่าการท่องเที่ยวอย่างยั่งยืนโดยเครือข่ายประชารัฐ สำนักงานพื้นที่พิเศษ ๔



แหล่งท่องเที่ยวในตำบลพรหมพิราม
(พื้นที่เทศบาลตำบลพรหมพิราม)

รายงานผลลงพื้นที่สำรวจข้อมูลและศักยภาพของพื้นที่อำเภอพรหมพิราม จังหวัดพิษณุโลก

ภายใต้โครงการเพิ่มมูลค่าการท่องเที่ยวอย่างยั่งยืนโดยเครือข่ายประชารัฐ สำนักงานพื้นที่พิเศษ ๔



๑. แหล่งท่องเที่ยว ศาลพระพรหม

ที่อยู่ ตำบลพรหมพิราม อำเภอบางระกำ จังหวัดพิษณุโลก รหัสไปรษณีย์ ๖๕๑๕๐

ละติจูดที่ - ลองจิจูดที่ -

วันเปิดทำการ สามารถเข้าได้ทุกวัน เวลาเปิดทำการ -

หน่วยงานที่รับผิดชอบ เทศบาลตำบลพรหมพิราม เบอร์โทรติดต่อ ๐ ๕๕๓๖ ๙๐๖๙

เว็บไซต์ - จำนวนนักท่องเที่ยวต่อวัน -

ข้อมูลการเดินทาง เส้นทาง หมายเลข ๑๒๗๕ พิษณุโลก - พรหมพิราม ตั้งอยู่ ณ หน้าที่ว่าการอำเภอพรหมพิราม

ที่มาของข้อมูล : <http://info.dla.go.th>

รูปแบบการท่องเที่ยว การท่องเที่ยวเชิงประวัติศาสตร์

ข้อมูลแหล่งท่องเที่ยว

ศาลพระพรหมแห่งนี้ จัดสร้างขึ้นเมื่อ พ.ศ. ๒๕๓๒ โดย นายวิจิตร รัตนามตกุล นายอำเภอพรหมพิราม ในขณะนั้น ลักษณะศาลเป็นศาลาทรงไทยจัตุรมุข ภายในเป็นที่ประดิษฐานองค์พระพรหม ซึ่งปั้นและหล่อโดยช่างจากกรมศิลปากร สิ้นค่าก่อสร้างทั้งสิ้น ๘๔,๐๐๐ บาท

ครั้งเมื่อ นายเฉลิม ประเสริฐกุล ย้ายมาดำรงตำแหน่ง นายอำเภอพรหมพิราม พิจารณาเห็นว่าศาลพระพรหมอันเป็นที่เคารพสักการะของชาวอำเภอพรหมพิรามอยู่ในสภาพที่ชำรุดทรุดโทรม ควรที่จะบูรณะปรับปรุงขึ้นใหม่ จึงได้ให้ นายธัญยุทธ กลมสุวรรณค์ ช่างจากมหาวิทยาลัยศิลปากร เป็นผู้ออกแบบและให้นายสายยันต์ สมศรี เป็นช่างก่อสร้างผลการปรับปรุงได้ตัดต่อเสายกศาลาและยกแท่นประดิษฐานพระพรหมให้สูงขึ้น เพิ่มเสาศาลาจากเดิมมีเพียง ๔ ต้น เป็น ๑๒ ต้น มีปูนปั้นลายบัวที่หัวเสาและโคนเสา ต่อเติมขยายชานคายออกมาอีกชั้นหนึ่ง เปลี่ยนลายหน้าบรรณใหม่เป็นลายเทพพนม เปลี่ยนผ้าเพดานพร้อมติดลวดลาย ติดตั้งระบบไฟฟ้าพร้อมประดับโคมไฟแบบห้อยระย้า รวมทั้งตกแต่งทาสีใหม่ ตลอดจนก่อสร้างป้ายศาลพระพรหม รวมค่าก่อสร้างเป็นเงิน ๓๑๓,๒๓๖ บาท สำหรับค่าใช้จ่ายในการก่อสร้างนั้นได้จากการทอดผ้าป่าสามัคคี การให้เช่าเหรียญและรูปหล่อจำลองพระพรหม การบริจาคของข้าราชการ พ่อค้า ประชาชน ตลอดจน กำนัน ผู้ใหญ่บ้าน และผู้มีจิตศรัทธาทั่วไป

อำเภอได้สมโภชและจัดงานฉลองศาลพระพรหม พร้อมกับเปิดให้ประชาชนได้สักการะอย่างเป็นทางการ เมื่อวันที่ ๑๗ ตุลาคม ๒๕๔๕ จึงขอให้ผู้มีจิตศรัทธาเคารพยึดมั่นในพระพรหม โปรดได้รับพรและพระบารมีแผ่ปกปักรักษา ให้คลาดแคล้วปลอดภัยจากภัยอันตรายทั้งปวงและขอให้มีความสุข ความเจริญโดยถ้วนหน้าทุกท่านทุกคน เทอญ

ที่มาของข้อมูล : <http://www.ppr.go.th>

ลักษณะทั่วไปของแหล่งท่องเที่ยว การท่องเที่ยวเชิงประวัติศาสตร์

กิจกรรมทั่วไปของแหล่ง -

อัตราค่าบริการ ไม่มีค่าบริการ

รายงานผลลงพื้นที่สำรวจข้อมูลและศักยภาพของพื้นที่อำเภอพรหมพิราม จังหวัดพิษณุโลก

ภายใต้โครงการเพิ่มมูลค่าการท่องเที่ยวอย่างยั่งยืนโดยเครือข่ายประชารัฐ สำนักงานพื้นที่พิเศษ ๔



รูปภาพ



รายงานผลลงพื้นที่สำรวจข้อมูลและศักยภาพของพื้นที่อำเภอพรหมพิราม จังหวัดพิษณุโลก

ภายใต้โครงการเพิ่มมูลค่าการท่องเที่ยวอย่างยั่งยืนโดยเครือข่ายประชารัฐ สำนักงานพื้นที่พิเศษ ๔

๒. แหล่งท่องเที่ยว โรงพยาบาลแพทย์แผนไทย

ที่อยู่ ตำบลพรหมพิราม อำเภอบางระกำ จังหวัดพิษณุโลก รหัสไปรษณีย์ ๖๕๑๕๐

ละติจูดที่ ๑๗.๐๓๓๙๓๑๑

ลองจิจูดที่ ๑๐๐.๒๐๑๕๓๐๒

วันเปิดทำการ ทุกวัน

เวลาเปิดทำการ วันจันทร์ – ศุกร์

เปิดเวลา ๐๘.๓๐ – ๒๐.๓๐ น.

วันเสาร์ – อาทิตย์

เปิดเวลา ๐๘.๓๐ – ๑๖.๓๐ น.

หน่วยงานที่รับผิดชอบ โรงพยาบาลแพทย์แผนไทย

เบอร์โทรติดต่อ

๐๘ ๘๑๖๕ ๒๘๕๕

เว็บไซต์ Facebook เพจ : โรงพยาบาลแพทย์แผนไทย พรหมพิราม

จำนวนนักท่องเที่ยวต่อวัน

-

ข้อมูลการเดินทาง

-

รูปแบบการท่องเที่ยว การท่องเที่ยวเชิงวัฒนธรรมและวิถีชีวิตชุมชน

ข้อมูลแหล่งท่องเที่ยว

อาคารผู้ป่วยในโรงพยาบาลการแพทย์แผนไทยพรหมพิราม อำเภอพรหมพิราม จังหวัดพิษณุโลก งานบริการแพทย์แผนไทยโรงพยาบาลพรหมพิราม เริ่มเปิดให้บริการตั้งแต่ปี พ.ศ. ๒๕๔๕ มีบุคลากรให้บริการเพียง ๑ คน ให้บริการ นวดรักษา ฉายยาสมุนไพร และส่งเสริมสุขภาพในชุมชน ผลการดำเนินการได้รับความสนใจจากผู้รับบริการจำนวนเพิ่มขึ้นอย่างต่อเนื่อง ต่อมาในปี.ศ. ๒๕๕๖ สำนักงานสาธารณสุขจังหวัดพิษณุโลกมีนโยบายสำคัญในการให้บริการสุขภาพทางเลือก จึงอนุมัติงบประมาณเป็นจำนวนเงิน ๔ ล้านบาทให้โรงพยาบาลพรหมพิราม ก่อสร้างอาคารแพทย์แผนไทยและการแพทย์ทางเลือก เพิ่มการให้บริการผู้ป่วยนอกแบบ One Stop service มีบริการคลินิกรักษาโรคทั่วไป คลินิกรักษาเฉพาะโรคเช่น อัมพฤกษ์ อัมพาต ข้อเข่าเสื่อม ไมเกรน สะเก็ดเงิน เป็นต้น นอกจากนี้ยังมีระบบการให้บริการแบบ opd คู่ขนานกับแพทย์แผนปัจจุบัน มีการฟื้นฟูมารดาหลังคลอดและการแพทย์แผนไทยในชุมชน ผลการดำเนินงานมีผู้รับบริการเพิ่มจำนวนมากขึ้นอย่างต่อเนื่อง ประกอบกับกรมแพทย์แผนไทย กระทรวงสาธารณสุข มีนโยบายให้เกิด โรงพยาบาลการแพทย์แผนไทยให้รักษาแบบนอนพักรักษาแบบผู้ป่วยใน ซึ่งเป็นทางเลือกการให้บริการด้วยศาสตร์การแพทย์แผนไทยและการแพทย์ผสมผสานที่มีประสิทธิภาพมากยิ่งขึ้น ทั้งในด้านการแพทย์แผนไทยการฝังเข็มและการบำบัดอย่างครบวงจร พร้อมห้องบริการผู้ป่วยจำนวน ๑๕ ห้อง ห้องประชุม สามารถรองรับการจัดประชุมจำนวน ๒๐๐ คน

ที่มาของข้อมูล : <https://www.phitsanulokhotnews.com>

| สิทธิ์การรักษา | ห้องพิเศษเดี่ยว |
|--|-----------------------------|
| ผู้รับบริการทั่วไป ต่างจังหวัด | (ค่าบริการ) ๗,๙๐๐ |
| สิทธิข้าราชการ | (ค่าบริการส่วนเกิน) ๔๐๐ |
| สิทธิบัตรทอง / สูงอายุ ของพรหมพิราม | (ค่าบริการ) ๑,๖๐๐ |

รายงานผลลงพื้นที่สำรวจข้อมูลและศักยภาพของพื้นที่อำเภอพรหมพิราม จังหวัดพิษณุโลก

ภายใต้โครงการเพิ่มมูลค่าการท่องเที่ยวอย่างยั่งยืนโดยเครือข่ายประชารัฐ สำนักงานพื้นที่พิเศษ ๔



ลักษณะทั่วไปของแหล่งท่องเที่ยว การท่องเที่ยวเชิงวัฒนธรรมและวิถีชีวิตชุมชน

กิจกรรมทั่วไปของแหล่ง -

อัตราค่าบริการ ไม่เสียค่าเข้าชม

รูปภาพ



รายงานผลลงพื้นที่สำรวจข้อมูลและศักยภาพของพื้นที่อำเภอพรหมพิราม จังหวัดพิษณุโลก

ภายใต้โครงการเพิ่มมูลค่าการท่องเที่ยวอย่างยั่งยืนโดยเครือข่ายประชารัฐ สำนักงานพื้นที่พิเศษ ๔



ข้อมูลสภาพทั่วไป

ประวัติตำบล (พื้นที่องค์การบริหารส่วนตำบลพรหมพิราม)

องค์การบริหารส่วนตำบลพรหมพิราม เดิมมีฐานะเป็นสภาตำบลพรหมพิราม ต่อมา มี ประกาศกระทรวงมหาดไทย ตาม พระราชบัญญัติสภาตำบลและองค์การบริหารส่วนตำบล พ.ศ. ๒๕๓๗ เรื่อง การจัดตั้งองค์การบริหารส่วนตำบล จึงได้ยกฐานะ เป็นองค์การบริหารส่วนตำบล ซึ่งมีฐานะเป็นหน่วยการบริหารราชการส่วนท้องถิ่น เมื่อวันที่ ๑๙ เดือน มกราคม พ.ศ. ๒๕๓๙ สำนักงานตั้งอยู่ที่ หมู่ ๗ ตำบลพรหมพิราม อำเภอพรหมพิราม จังหวัดพิษณุโลก มีสมาชิกองค์การบริหารส่วนตำบล จำนวน ๓๐ คน มีคณะผู้บริหารจำนวน ๔ คน ซึ่งได้รับเลือกตั้งเมื่อวันที่ ๑๗ กรกฎาคม ๒๕๔๗ และจะครบวาระในวันที่ ๑๗ กรกฎาคม ๒๕๕๑

ที่ตั้งและอาณาเขตติดต่อ

องค์การบริหารส่วนตำบลพรหมพิราม ตั้งอยู่ทางทิศเหนือของอำเภอพรหมพิราม โดยมีระยะทางห่างจากอำเภอพรหมพิรามประมาณ ๓ กิโลเมตร และมีระยะทางห่างจากตัวจังหวัดพิษณุโลก ประมาณ ๒๐ กิโลเมตร องค์การบริหารส่วนตำบลพรหมพิราม มีอาณาเขตติดต่อ ดังนี้

- ทิศเหนือ ติดต่อกับ ตำบลหนองแขม อำเภอพรหมพิราม จังหวัดพิษณุโลก
- ทิศใต้ ติดต่อกับ ตำบลหอกกลาง อำเภอพรหมพิราม จังหวัดพิษณุโลก
- ทิศตะวันออก ติดต่อกับ ตำบลทับยายเชียง อำเภอพรหมพิราม จังหวัดพิษณุโลก
- ทิศตะวันตก ติดต่อกับ ตำบลกกแรต (จังหวัดสุโขทัย)

เนื้อที่

องค์การบริหารส่วนตำบลพรหมพิราม มีพื้นที่ประมาณ ๔๕,๔๓๗.๕ ไร่ หรือ ๗๒.๗๐ ตารางกิโลเมตร

ภูมิประเทศ

มีลักษณะเป็นที่ราบลุ่ม มีแหล่งน้ำสำคัญไหลผ่าน คือแม่น้ำน่าน

สภาพอากาศ/อุณหภูมิ

อุณหภูมิตำบลพรหมพิราม ต่ำสุดประมาณ เดือน ธันวาคม - ต้นเดือนมกราคม ของทุกปี ต่ำสุดประมาณ ๑๕ - ๑๘ องศาเซลเซียส ช่วงอุณหภูมิสูงสุดจะอยู่ในช่วงเดือนมีนาคม - เมษายน อุณหภูมิสูงสุดประมาณ ๓๘ - ๔๑ องศาเซลเซียส

เส้นทางคมนาคม ตำบลพรหมพิราม

- สายตะวันออก ผ่านตำบลทับยายเชียง ผ่านหมู่ที่ ๑๕ ระยะทางจากตำบลทับยายเชียงถึงหมู่ที่ ๑๕ ระยะทาง ๑ - ๒ กิโลเมตร
- สายตะวันตก จากตำบลท่าช้างถึงหมู่ที่ ๗ ระยะทาง ๔ กิโลเมตร
- สายทิศเหนือ จากตำบลหนองแขม ถึงหมู่ที่ ๗ ระยะทาง ๔ กิโลเมตร
- สายทิศใต้ ระยะทางจากตำบลท่าช้างถึงหมู่ที่ ๒ ระยะทาง ๔ กิโลเมตร
- สายทางรถไฟสายเหนือ จากกรุงเทพฯ ไปเชียงใหม่ มีสถานีรถไฟที่อำเภอพรหมพิราม

การเดินทางเข้าสู่ตำบล

เดินทางจากอำเภอเมือง จังหวัดพิษณุโลกถึงตำบลพรหมพิราม มี ๔ เส้นทาง ทารถยนต์โดยสาร ๓ เส้นทาง ระยะทางประมาณ ๓๐ กิโลเมตร มีรถรับจ้างวิ่งสม่ำเสมอ และมีรถไฟผ่านประชาชนนิยมใช้เส้นทางโดยรถยนต์ เพราะมีรถโดยสาร ครึ่งชั่วโมง

รายงานผลลงพื้นที่สำรวจข้อมูลและศักยภาพของพื้นที่อำเภอพรหมพิราม จังหวัดพิษณุโลก

ภายใต้โครงการเพิ่มมูลค่าการท่องเที่ยวอย่างยั่งยืนโดยเครือข่ายประชารัฐ สำนักงานพื้นที่พิเศษ ๔



จำนวนหมู่บ้าน มีทั้งหมด ๑๕ หมู่บ้าน ประกอบด้วย

- หมู่ที่ ๑ บ้านพรหมพิราม จำนวนพื้นที่ ๔,๔๑๙ ไร่
- หมู่ที่ ๒ บ้านพรหมพิราม จำนวนพื้นที่ ๑,๐๔๙ ไร่
- หมู่ที่ ๓ บ้านสะพานหิน จำนวนพื้นที่ ๓,๙๖๓ ไร่
- หมู่ที่ ๔ บ้านกรับพวงใต้ จำนวนพื้นที่ ๒,๔๓๐ ไร่
- หมู่ที่ ๕ บ้านกลับพวงกลาง จำนวนพื้นที่ ๑,๑๑๕ ไร่
- หมู่ที่ ๖ บ้านพวงเหนือ จำนวนพื้นที่ ๓,๒๒๐ ไร่
- หมู่ที่ ๗ บ้านเตาเหล้า จำนวนพื้นที่ ๑,๕๘๘ ไร่
- หมู่ที่ ๘ บ้านย่านขาด จำนวนพื้นที่ ๗๕๐ ไร่
- หมู่ที่ ๙ บ้านย่านขาด จำนวนพื้นที่ ๓,๔๓๕ ไร่
- หมู่ที่ ๑๐ บ้านห้วยตั้ง จำนวนพื้นที่ ๒,๑๖๐ ไร่
- หมู่ที่ ๑๑ บ้านวังน้ำเย็น จำนวนพื้นที่ ๓,๐๑๗ ไร่
- หมู่ที่ ๑๒ บ้านกาญจนา จำนวนพื้นที่ ๔,๓๐๐ ไร่
- หมู่ที่ ๑๓ บ้านห้วยตั้ง จำนวนพื้นที่ ๔,๔๔๐ ไร่
- หมู่ที่ ๑๔ บ้านสะพานหิน จำนวนพื้นที่ ๗๓๗ ไร่
- หมู่ที่ ๑๕ บ้านทุ่งसान จำนวนพื้นที่ ๘,๘๑๕ ไร่

ของดี ของเด่น

| ประเภท | รายละเอียด |
|----------------------------|---|
| แหล่งท่องเที่ยว | -จุดเล่นน้ำน่าน (เดือน มีนาคม -พฤษภาคม) -หนองระหาน หมู่ ๑๕ -ชมทุ่งเบญจมาศ ช่วงเดือน (พฤศจิกายน - มกราคม) -แหล่งเรียนรู้เชิงเกษตร สุนนไพร เลี้ยงไก่ ปลา -มีร้านอาหาร ห้องน้ำ บรรยากาศเชิงนิเวศน์ -เขื่อนนเรศวร , ไร่ศาลสมเด็จพระนเรศวร, ที่พักผ่อนตากปลา นั่งเล่น |
| ผลิตภัณฑ์ | -ไข่เค็ม หมู่ ๗ -หมวกสาน หมู่ ๑๓ -จักสานผักตบชวา หมู่ ๑๑ |
| อาหาร | -แกงบอน -ต้มไก่บ้าน -แกงซี่เหล็ก -แกงหยวก -ขนมเปียกปูน หมู่ ๙ -ข้าวหลาม หมู่ ๙ -แป้งข้าวหมาก หมู่ ๙ |
| ประเพณี,การละเล่น,วัฒนธรรม | -งานประจำอำเภอ ของดีเมืองพรหม -บวชนาคหมู่ ประจำปี |

รายงานผลลงพื้นที่สำรวจข้อมูลและศักยภาพของพื้นที่อำเภอพรหมพิราม จังหวัดพิษณุโลก

ภายใต้โครงการเพิ่มมูลค่าการท่องเที่ยวอย่างยั่งยืนโดยเครือข่ายประชารัฐ สำนักงานพื้นที่พิเศษ ๔



| ประเภท | รายละเอียด |
|------------------|---|
| | -งานพิธีเดือนสี่ หมู่ ๖ งานประจำปีทุกปี (วัดกรับพวงเหนือ) -การแสดงกลองมิ่งคละ -ประเพณี พระแม่โพสพ -ทำบุญกลางบ้าน เดือน ๖ -แห่นางแมว |
| การเดินทาง | -ทางหลวงสายเอเชีย หมายเลข ๑๑๗ ระยะทางจากเมืองพิษณุโลกประมาณ ๓๐ กิโลเมตร ใช้เวลาประมาณ ๔๐ นาที -รถไฟเดินทางจากกรุงเทพ มาพิษณุโลก สายกรุงเทพฯ-คิลาอาส -รถโดยสารประจำทาง พิษณุ -พิษณุโลก เนื่องจาก ตัวอำเภอพรหมพิราม มีสามล้อรับจ้าง คิดราคาตามระยะทาง |
| นักปราชญ์ | -นายสนั่น พุ่มท่าช้าง (นวดประคบสมุนไพร) -นางผิว หมู่ ๑๐ (ยาสมุนไพร) -นางบุญเรือง ช่างสักทอง หมู่ ๗ (บายศรี) -นางเยื้อง ม่วงมี หมู่ ๙ (บายศรี) -นางเฮียง ผ่องใส หมู่ ๑๐ (จักสารกลุ่มจับปลา) -นางกิมยี่ ทิมแป้น (จักรสาน กระดัง หมวก) -นายไธ้ พาดแก้ว หมู่ ๑๐ (ทำไม้กวาดทางมะพร้าว) -นายณัฐพล ถึงเนียม หมู่ ๑๓ (บายศรี) -นายฐานิช ผ่องใส หมู่ ๑๐ (บายศรี) |
| ที่พัก/ร้านอาหาร | -ร้านครัววันดี หน้าเขื่อนนเรศวร -ครัวระหาร (ทุ่งสน) -ร้านอาหารเมืองเหนือ -ที่พัก ช่อชบา -บ้านพักชายทุ่ง (ทุ่งสน) |
| ประวัติ | |

ปฏิทินประจำปี อบต.พรหมพิราม อำเภอพรหมพิราม

| เดือน | รายละเอียด |
|------------|--|
| มกราคม | -ชมดอกเบญจมาศ (ปลูกที่หนองระหาน) - |
| กุมภาพันธ์ | |
| มีนาคม | -มะพร้าว ,มะม่วงอร่อง -ของดีเมืองพรหม -งานพิธีเดือนสี่ หมู่ ๖ -ฉลองหลวงพ่อโต (วัดกรับพวงเหนือ) |

รายงานผลลงพื้นที่สำรวจข้อมูลและศักยภาพของพื้นที่อำเภอพรหมพิราม จังหวัดพิษณุโลก

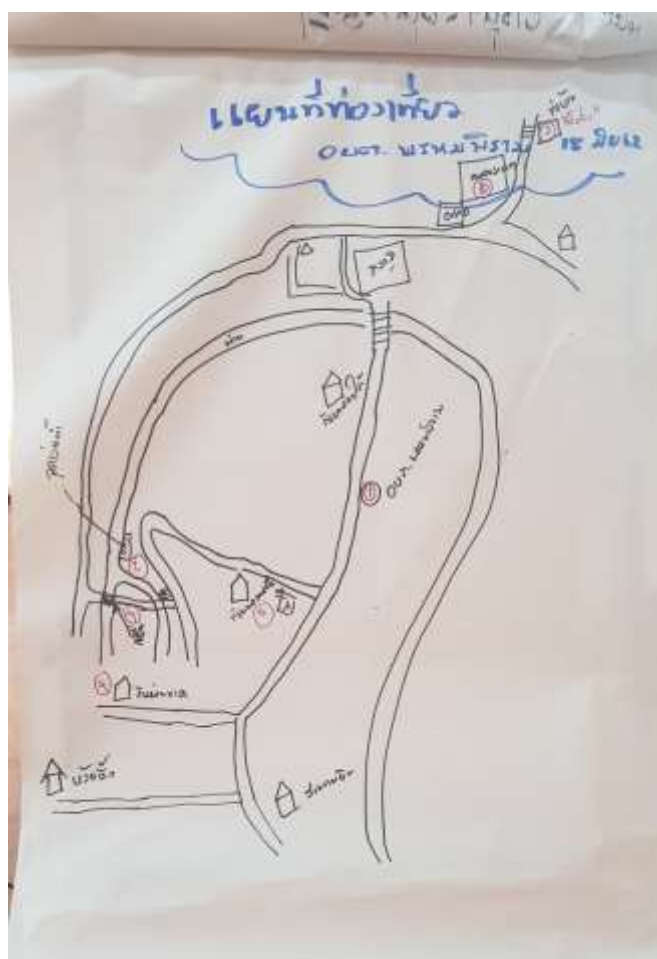
ภายใต้โครงการเพิ่มมูลค่าการท่องเที่ยวอย่างยั่งยืนโดยเครือข่ายประชารัฐ สำนักงานพื้นที่พิเศษ ๔



| เดือน | รายละเอียด |
|-----------|---|
| เมษายน | -แห่พระศรีอานส์ แห่ก่อนสงกรานต์(วัดย่านขาด) -คั้งเตาเหล้า นั้งแคร่ แชน้ำ ชมเขื่อน |
| พฤษภาคม | -ไหว้ครูกลองมิ่งคละ |
| มิถุนายน | -ฤดูทานปลา (มิถุนายน – ตุลาคม) |
| กรกฎาคม | -หว่านข้าว ทำนา ศูนย์วิจัยทดลองการใช้น้ำ เกษตรทฤษฎีใหม่ |
| สิงหาคม | |
| กันยายน | |
| ตุลาคม | -กีฬาประเพณี ทุกประเภท กีฬาพื้นบ้าน ๓ วัน ได้แก่ ตระกร้อ ,ฟุตบอล ,ชักเย่อ |
| พฤศจิกายน | -ลอยกระทงวัดสะพานหิน -ทำขวัญแม่โพสพ -ชมดอกเบญจมาศ |
| ธันวาคม | -ชมดอกเบญจมาศ -สวดมนต์ข้ามปี |

หมายเหตุ : เชื่อนนเรศวรชมได้ทั้งปี

เส้นทางท่องเที่ยวอบต.พรหมพิราม



รายงานผลลงพื้นที่สำรวจข้อมูลและศักยภาพของพื้นที่อำเภอพรหมพิราม จังหวัดพิษณุโลก

ภายใต้โครงการเพิ่มมูลค่าการท่องเที่ยวอย่างยั่งยืนโดยเครือข่ายประชารัฐ สำนักงานพื้นที่พิเศษ ๔

แหล่งท่องเที่ยวในตำบลพรหมพิราม
(พื้นที่องค์การบริหารส่วนตำบลพรหมพิราม)

รายงานผลลงพื้นที่สำรวจข้อมูลและศักยภาพของพื้นที่อำเภอพรหมพิราม จังหวัดพิษณุโลก

ภายใต้โครงการเพิ่มมูลค่าการท่องเที่ยวอย่างยั่งยืนโดยเครือข่ายประชารัฐ สำนักงานพื้นที่พิเศษ ๔



๑. แหล่งท่องเที่ยว วัดย่านขาด

ที่อยู่ หมู่ ๙ บ้านย่านขาด ตำบลพรหมพิราม อำเภอพรหมพิราม จังหวัดพิษณุโลก ๖๕๑๕๐

ละติจูดที่ ๑๗.๐๔๐๗๒๘๙ ลองจิจูดที่ ๑๐๐.๐๒๓๓๖๑๙

วันเปิดทำการ สามารถเข้าได้ทุกวัน เวลาเปิดทำการ -

หน่วยงานที่รับผิดชอบ องค์การบริหารส่วนตำบลพรหมพิราม เบอร์โทรติดต่อ ๐ ๕๕๓๖ ๙๒๙๒

เว็บไซต์ - จำนวนนักท่องเที่ยวต่อวัน -

ข้อมูลการเดินทาง

เริ่มเดินทาง จาก กทมฯ ใช้เส้นทาง สายเอเชียหรือ ทางหลวงสาย ๓๒ จะผ่าน อยุธยา อ่างทอง สิงห์บุรี ชัยนาท และไปตัดเข้า ทางหลวงหมายเลข ๑ ที่ อุทัยธานี นครสวรรค์ วิ่งเข้าเมืองนครสวรรค์ แล้วไปแยกเข้า ทางหลวงหมายเลข ๑๑๗ (นครสวรรค์ - พิษณุโลก) ไปจนถึงตัวเมืองพิษณุโลก ระยะทาง รวม ทั้งหมด ประมาณ ๓๗๗ กม.

เมื่อถึงพิษณุโลก หากเข้าตัวเมือง ให้ วิ่งต่อไปทาง สุโขทัย ทางหลวงหมายเลข ๑๒ ระยะทาง จากตัวเมือง ไปประมาณ ๒๐ กม. จะพบทางแยกเข้าเขื่อนนเรศวร ให้สังเกตหลัก กม.ที่ ๓๘ แสดงว่า ใกล้ถึงทางแยกเข้าเขื่อนนเรศวร แล้วหากมาจาก พิษณุโลกทางแยกเข้าเขื่อน จะอยู่ ขวามือ ให้เลี้ยวเข้าทางแยกนั้น (ถ้ามาจากสุโขทัย ก็ให้สังเกต หลักกม.ที่ ๓๗) ไปตามทางหลวง หมายเลข ๑๓๒๕ (เส้นทางนี้ จะไป อ.พิชัย จ.อุตรดิตถ์) อีกประมาณ ๑๓ กม. (หลักกม.ที่ ๑๓) จะพบ สะพานข้ามคลองชลประทาน ทางด้านขวา ส่วนด้านซ้าย จะมี ป้าย สำนักปฏิบัติธรรม แม่ชีวัดย่านขาด เขียนบอกไว้ ให้เลี้ยวขวา ให้เลี้ยวขวา ไปอีกประมาณ ๒ กม. ข้ามสะพานไป ตามทาง จะเป็นทางเข้าหมู่บ้านตรงไปจะมีสี่แยกเล็กๆ ให้เลี้ยวซ้าย ไปตามทาง จะเจอวัดย่านขาด อยู่ทางด้านขวามือ ให้เลยวัดไปก่อน จึงจะเป็นประตูทางเข้า สำนักปฏิบัติธรรมแม่ชี

ทางรถไฟ ทางการรถไฟแห่งประเทศไทยจัดบริการรถด่วนพิเศษ(สปรินเตอร์) รถเร็ว และรถธรรมดาจาก กรุงเทพฯ ไปพิษณุโลกทุกวันรายละเอียดสอบถามได้ที่ หน่วยบริการเดินทาง โทร. ๐ ๒๒๒๓-๗๐๑๐, ๐ ๒๒๒๓ - ๗๐๒๐ และที่สถานีรถไฟพิษณุโลก โทร. (๐๕๕) ๒๕๘-๐๐๕ แต่ถ้ามารถไฟ ให้เลือกรถไฟที่ ผ่าน สถานี พรหมพิราม ซึ่ง จะเลย สถานี พิษณุโลก กรณีไม่มีรถส่วนตัว การเดินทางที่สะดวกที่สุด คือการเดินทางโดยรถไฟ เพราะสามารถจะลงจอดที่อำเภอพรหมพิราม โดยที่ไม่ต้องต่อรถหลายต่อ เมื่อถึงพรหมพิรามแล้วก็เหมารถรับจ้าง, รถสามล้อให้ไปส่ง

ที่มาของข้อมูล : <http://www.sptcenter.org>

รูปแบบการท่องเที่ยว การท่องเที่ยวเชิงศาสนา

ข้อมูลแหล่งท่องเที่ยว

สำนักปฏิบัติธรรมแม่ชี วัดย่านขาด นี้มีจุดเด่นในเรื่องของการออกกรรม และเงียบสงบ มีกุฏิให้พักเป็นหลังๆ แม่ชีอำพัน เนตรวงษ์เป็นผู้ดูแลสำนักฯคุณแม่ชีอำพัน เนตรวงษ์ เจ้าสำนัก ผู้ศรัทธาและมุ่งมั่นในการปฏิบัติกรรมฐานอย่างแข็งขันสนใจเรื่องธรรมะตัดกรรมจนสามารถรักษาโรคประจำตัว ของตนเองให้หายขาดได้ โดยใช้ธรรมะเปิดโลกทำให้เราได้ เห็น บาปเห็นกรรมที่เราได้ทำไว้ด้วยตัวเราเอง

ลักษณะทั่วไปของแหล่งท่องเที่ยว การท่องเที่ยวเชิงศาสนา

กิจกรรมทั่วไปของแหล่ง -

อัตราค่าบริการ ไม่มีค่าบริการ

รายงานผลลงพื้นที่สำรวจข้อมูลและศักยภาพของพื้นที่อำเภอพรหมพิราม จังหวัดพิษณุโลก

ภายใต้โครงการเพิ่มมูลค่าการท่องเที่ยวอย่างยั่งยืนโดยเครือข่ายประชารัฐ สำนักงานพื้นที่พิเศษ ๔



รูปภาพ



รายงานผลลงพื้นที่สำรวจข้อมูลและศักยภาพของพื้นที่อำเภอพรหมพิราม จังหวัดพิษณุโลก

ภายใต้โครงการเพิ่มมูลค่าการท่องเที่ยวอย่างยั่งยืนโดยเครือข่ายประชารัฐ สำนักงานพื้นที่พิเศษ ๔

๒. แหล่งท่องเที่ยว วัดกรับพวงเหนือ

ที่อยู่ ตำบล พรหมพิราม อำเภอพรหมพิราม พิษณุโลก ๖๕๑๕๐

ละติจูดที่ ๑๗.๐๒๔๓๖๗๙ ลองจิจูดที่ ๑๐๐.๑๗๖๕๕๙๙

วันเปิดทำการ สามารถเข้าได้ทุกวัน เวลาเปิดทำการ -

หน่วยงานที่รับผิดชอบ องค์การบริหารส่วนตำบลพรหมพิราม เบอร์โทรติดต่อ ๐ ๕๕๓๖ ๙๒๙๒

เว็บไซต์ - จำนวนนักท่องเที่ยวต่อวัน -

ข้อมูลการเดินทาง บนถนนทางหลวงชนบท ๒๐๐๒

รูปแบบการท่องเที่ยว การท่องเที่ยวเชิงศาสนา

ข้อมูลแหล่งท่องเที่ยว -

ลักษณะทั่วไปของแหล่งท่องเที่ยว การท่องเที่ยวเชิงศาสนา

กิจกรรมทั่วไปของแหล่ง -

อัตราค่าบริการ ไม่มีค่าบริการ

รูปภาพ



รายงานผลลงพื้นที่สำรวจข้อมูลและศักยภาพของพื้นที่อำเภอพรหมพิราม จังหวัดพิษณุโลก

ภายใต้โครงการเพิ่มมูลค่าการท่องเที่ยวอย่างยั่งยืนโดยเครือข่ายประชารัฐ สำนักงานพื้นที่พิเศษ ๔

๓. แหล่งท่องเที่ยว ศูนย์การเรียนรู้บ้านคิ่งเตาเหล้า

ที่อยู่ หมู่ ๗ บ้านคิ่งเตาเหล้า ตำบลพรหมพิราม อำเภอพรหมพิราม จังหวัดพิษณุโลก ๖๕๑๕๐

ละติจูดที่ ๑๗.๐๓๘๔๒ ลองจิจูดที่ ๑๐๐.๑๗๕๗๖

วันเปิดทำการ สามารถเข้าได้ทุกวัน เวลาเปิดทำการ -

หน่วยงานที่รับผิดชอบ องค์การบริหารส่วนตำบลพรหมพิราม เบอร์โทรติดต่อ ๐ ๕๕๓๖ ๙๒๙๒

เว็บไซต์ - จำนวนนักท่องเที่ยวต่อวัน -

ข้อมูลการเดินทาง -

รูปแบบการท่องเที่ยว การท่องเที่ยวเชิงวัฒนธรรมและวิถีชีวิตชุมชน

ข้อมูลแหล่งท่องเที่ยว

ชุมชนท่องเที่ยวบ้านคิ่งเตาเหล้าชุมชนที่พัฒนาเป็นท่องเที่ยว ซึ่งเป็นหมู่บ้านเศรษฐกิจพอเพียงต้นแบบ เมื่อปี พ.ศ. ๒๕๕๙ และมีศูนย์เรียนรู้หลายแห่งที่เกิดจากวิถีชีวิตของคนดั้งเดิม กลุ่มสมาชิกทำอาหารรองรับนักท่องเที่ยวที่จะเข้ามาในหมู่บ้านซึ่งในแต่ละปะมีนักท่องเที่ยวเป็นพันคนเข้ามาเที่ยวในชุมชนและยังมีศูนย์สมุนไพรในหมู่บ้านเป็นศูนย์เรียนรู้อีกแห่งในการศึกษาทาง กลุ่มพรมเซ็ดเท้าทำในเวลาว่างและเป็นอาชีพเสริม ปลูกผักปลอดสารพิษจำหน่ายให้คนในชุมชนและภายนอกชุมชน กลุ่มขยะแปรรูปสร้างรายได้และลดขยะขายส่งโรงงานจะสะท้อนวิถีชีวิตของชุมชน ชมบรรยากาศโดยการปั่นจักรยานในการศึกษาฐานเรียนรู้และศูนย์เรียนรู้ต่างๆ

ลักษณะทั่วไปของแหล่งท่องเที่ยว การท่องเที่ยวเชิงวัฒนธรรมและวิถีชีวิตชุมชน

กิจกรรมทั่วไปของแหล่ง -

อัตราค่าบริการ ไม่มีค่าบริการ

รูปภาพ



รายงานผลลงพื้นที่สำรวจข้อมูลและศักยภาพของพื้นที่อำเภอพรหมพิราม จังหวัดพิษณุโลก

ภายใต้โครงการเพิ่มมูลค่าการท่องเที่ยวอย่างยั่งยืนโดยเครือข่ายประชารัฐ สำนักงานพื้นที่พิเศษ ๔



รายงานผลลงพื้นที่สำรวจข้อมูลและศักยภาพของพื้นที่อำเภอพรหมพิราม จังหวัดพิษณุโลก

ภายใต้โครงการเพิ่มมูลค่าการท่องเที่ยวอย่างยั่งยืนโดยเครือข่ายประชารัฐ สำนักงานพื้นที่พิเศษ ๔

เทศบาลตำบลวงษ์
อำเภอพรหมพิราม จังหวัดพิษณุโลก

รายงานผลลงพื้นที่สำรวจข้อมูลและศักยภาพของพื้นที่อำเภอพรหมพิราม จังหวัดพิษณุโลก

ภายใต้โครงการเพิ่มมูลค่าการท่องเที่ยวอย่างยั่งยืนโดยเครือข่ายประชารัฐ สำนักงานพื้นที่พิเศษ ๔



ประวัติความเป็นมา

เทศบาลตำบลวงษ์อ้อม ตั้งอยู่บริเวณ ที่ราบลุ่มแม่น้ำน่าน ตอนกลางไปทางทิศเหนือ ของอำเภอพรหมพิราม ประมาณ ๑๐ กิโลเมตร ทางหลวงหมายเลข๑๒๗๕ ห่างจากพิษณุโลก ๓๙ กิโลเมตร มีเนื้อที่ ๓.๒๗ ตารางกิโลเมตร ประมาณ ๒,๐๔๓ ไร่ ครอบคลุมเนื้อที่ หมู่ที่ ๑ ตำบลวงษ์อ้อม ,หมู่ที่ ๗ ตำบลวงษ์อ้อม (เพียงบางส่วน)และหมู่ที่ ๗ ตำบลมะต๋อง (เพียงบางส่วน)

จำนวนประชากร

จำนวนประชากรทั้งสิ้น๓,๕๐๑ คน (ข้อมูล ณ ๓๑ พฤษภาคม ๒๕๕๕) แยกเป็น

- ชาย ๑,๗๔๔ คน คิดเป็นร้อยละ ๔๙.๘๑
- หญิง ๑,๗๕๗ คน คิดเป็นร้อยละ ๕๐.๑๙

จำนวนครัวเรือน ๑,๓๙๗ ครัวเรือน

แรงงานต่างด้าว ๑๗ คน แยกเป็น

- ชาวพม่า ๑๔ คน
- ชาวกัมพูชา ๑ คน

มีความหนาแน่น เฉลี่ย ๑๐๗๐.๗๔ คน/ตารางกิโลเมตร

เขตการปกครอง

| หมู่บ้าน | ชื่อหมู่บ้าน | จำนวนประชากร |
|----------|--------------|--------------|
| ๑ | ริมน้ำน่าน | ๓๕๔ |
| ๒ | บ้านวงษ์อ้อม | ๘๑๘ |
| ๓ | ตลาดหนองตม | ๑,๒๔๘ |
| ๔ | ท้ายตลาด | ๑,๑๒๐ |

อาชีพในชุมชน

เทศบาลตำบลวงษ์อ้อม มีลักษณะเป็นชุมชนศูนย์กลาง ทางการเกษตร สีน้าอุปโภค-บริโภค กิจกรรมทางเศรษฐกิจ จสำคัญ คือ

- ด้านการพาณิชย์
- ด้านการเกษตรกรรม
- ด้านอุตสาหกรรม

อาณาเขตติดต่อ

ทิศเหนือ ติดต่อกับ หมู่ที่ ๗ บ้านเตาถ่าน ตำบลวงษ์อ้อม

ทิศตะวันออก ติดต่อกับ หมู่ที่ ๗ บ้านดอนสนาม

ทิศใต้ ติดต่อกับ หมู่ที่ ๘ บ้านป่าสัก เขตการปกครองอบต.มะต๋อง

รายงานผลลงพื้นที่สำรวจข้อมูลและศักยภาพของพื้นที่อำเภอพรหมพิราม จังหวัดพิษณุโลก

ภายใต้โครงการเพิ่มมูลค่าการท่องเที่ยวอย่างยั่งยืนโดยเครือข่ายประชารัฐ สำนักงานพื้นที่พิเศษ ๔



ทิศตะวันตก ติดต่อกับ หมู่ที่ ๗ บ้านท้ายยาง เขตองค์การบริหารส่วนตำบลวงษ์องค์

ที่มา : <https://www.wongkong.go.th/condition.php>

ของดี ของเด่น ทต.วงษ์องค์ อำเภอพรหมพิราม

| ประเภท | รายละเอียด |
|------------------------------|--|
| แหล่งท่องเที่ยว | - โบสถ์ไม้สัก - พระพุทธรูปองค์ใหญ่ สมเด็จพระพุทธิจารยโต - ทิววรรณฟาร์ม เลี้ยงผึ้ง - วิหารหลวงพ่อบุญมา-บุญมี - วัดสันติกาवास นมัสการหลวงพ่อรอด เกจิอาจารย์เมือง สองแคว - วัดสวนร่มบารมี เผยแพร่คุณธรรม - ไร่ฟาร์มมอดุลย์สวนองุ่นพริกไทย - ป่าชุมชน หมู่ ๘,๑๐ |
| ผลิตภัณฑ์ | - เต้าเจี้ยว - กระจยาสาทร แม่บังเอิญ - บอย ไก่สยาม - พระองค์ใหญ่ - น้ำผึ้งเลี้ยง หมู่ ๙ - เต้าเจี้ยว หมู่ ๙ - ซี่อ้ว ฮ่องวง หมู่ ๙ - ลูกชิ้น หมูยอ กุญเชียง หมู่ ๙ |
| อาหาร | - ผัดเผ็ดกบ - ผัดเผ็ดหนุนา - ผัดเผ็ดปลาไหล - ส้มแผ่น - ขนมกระจยาสาทร หมู่ ๑ - ผัดไท หมู่ ๑ - เต้าเจี้ยว หมู่ ๙ - ขนมเบ็อง หมู่ ๑ - แกงผักตบชวา - แกงหนุนา |
| ประเพณี, การละเล่น, วัฒนธรรม | - บวชนาคหมู่ - ทำบุญกลางบ้าน - ทำบุญวันบอกรุยาสมุนไพรรของหมู่บ้าน - งานแก้บน หลวงพ่อบุญมา -บุญมี |
| การเดินทาง | - |
| นักปราชญ์ | - หมอลัครส , หมออ้อย (หมอนวดสมุนไพรร) - เจ้แต้ว, ร้านบอย บิวตี้ (บายศรี) |

รายงานผลลงพื้นที่สำรวจข้อมูลและศักยภาพของพื้นที่อำเภอพรหมพิราม จังหวัดพิษณุโลก

ภายใต้โครงการเพิ่มมูลค่าการท่องเที่ยวอย่างยั่งยืนโดยเครือข่ายประชารัฐ สำนักงานพื้นที่พิเศษ ๔



| | |
|------------------|---|
| | -หลวงปู่รอด |
| ที่พัก/ร้านอาหาร | -ผัดไทย -อาหารป่า -ขนมเป็๋อง -หมู่สเตอร์ -น่านน้ำ รีสอร์ท ตัดแม่น้ำน่าน -ร้านอาหารครัวคุณเล็ก หมู่ ๒ -ร้านกาแฟ หมู่ ๒ |

หมายเหตุ

ปฏิทินประจำปี ทต.วงษ์อ้อม อำเภอรพรมพิราม ๑๑ หมู่บ้าน ๔ ชุมชน

| เดือน | รายละเอียด |
|------------|--|
| มกราคม | -แห่สิ่งโต -สวดมนต์ข้ามปี |
| กุมภาพันธ์ | -ส้มแผ่น ,มะม่วงทอง |
| มีนาคม | -ส้มแผ่น ,มะม่วงทอง -แก้บน หลวงพ่อบุญมี บุญมา |
| เมษายน | -แก้บน หลวงพ่อบุญมี บุญมา -อาบน้ำผู้สูงอายุ -ก่อเจดีย์ทราย สงกรานต์ ๑๕ เมษายน ของทุกปี |
| พฤษภาคม | -ทำบุญกลางบ้าน |
| มิถุนายน | -หน่อไม้ |
| กรกฎาคม | -แห่เทียนเข้าพรรษา ทุกวัด -ฟุตบอลประเพณี ปีที่ ๗ (เยาวชน) |
| สิงหาคม | -กิจกรรมวันแม่ |
| กันยายน | |
| ตุลาคม | -ตักบาตรเทโว ทุกวัด มีนางฟ้า,นางสวรรค์ -ฟุตบอลประเพณี |
| พฤศจิกายน | -ลอยกระทง วัดสันติवास -วัดพระธาตุ ๔ -ประเพณีแห่เจ้า |
| ธันวาคม | |

หมายเหตุ : ปลาหีบหิม ทานได้ทั้งปี

รายงานผลลงพื้นที่สำรวจข้อมูลและศักยภาพของพื้นที่อำเภอรพรมพิราม จังหวัดพิษณุโลก

ภายใต้โครงการเพิ่มมูลค่าการท่องเที่ยวอย่างยั่งยืนโดยเครือข่ายประชารัฐ สำนักงานพื้นที่พิเศษ ๔



เส้นทางท่องเที่ยวเทศบาลตำบลวังซ้อง



แหล่งท่องเที่ยว เทศบาลตำบลวังซ้อง อำเภอพรหมพิราม จังหวัดพิษณุโลก

รายงานผลลงพื้นที่สำรวจข้อมูลและศักยภาพของพื้นที่อำเภอพรหมพิราม จังหวัดพิษณุโลก

ภายใต้โครงการเพิ่มมูลค่าการท่องเที่ยวอย่างยั่งยืนโดยเครือข่ายประชารัฐ สำนักงานพื้นที่พิเศษ ๔

๑.แหล่งท่องเที่ยว พระพุทธรูปองค์ใหญ่ สมเด็จพระพุทธจารย์โต

ที่อยู่ หมู่ที่ ตำบลวงษ์ อำเภอรามพิราม จังหวัด พิษณุโลก รหัสไปรษณีย์ ๖๕๑๘๐

ละติจูดที่ ลองติจูดที่

วันเปิดทำการ เว็บไซต์ :

<https://www.wongkong.go.th/condition.php>

จำนวนนักท่องเที่ยวต่อวัน : -

ข้อมูลการเดินทาง

๑.ทางหลวงแผ่นดินหมายเลข๑๓๑๐เส้นทางระหว่างอ.เมืองจ.พิษณุโลกถึงอ.พิชัยจ.อุตรดิตถ์

๒. ทางหลวงชนบท เส้นทางระหว่างอ.พรหมพิราม ถึง ต.ศรีภิรมย์ อ.พรหมพิราม

รูปแบบการท่องเที่ยว : ท่องเที่ยวเชิงศาสนา

ข้อมูลแหล่งท่องเที่ยว : ที่ยึดเหนี่ยวจิตใจประชาชน

รูปภาพ



รายงานผลลงพื้นที่สำรวจข้อมูลและศักยภาพของพื้นที่อำเภอรามพิราม จังหวัดพิษณุโลก

ภายใต้โครงการเพิ่มมูลค่าการท่องเที่ยวอย่างยั่งยืนโดยเครือข่ายประชารัฐ สำนักงานพื้นที่พิเศษ ๔

๒.แหล่งท่องเที่ยว สถานีรถไฟหนองตม

ที่อยู่ หมู่ที่ ตำบลวงษ์ อำเภอพรมพิราม จังหวัด พิษณุโลก รหัสไปรษณีย์ ๖๕๑๘๐

ละติจูดที่ ๑๗.๐๓๐๖๔๔๐ ลองจิจูดที่ ๑๐๐.๒๐๑๐๒๒๙

วันเปิดทำการ ทุกวัน เวลาเปิดทำการ ๒๔ ชั่วโมง

เทศบาลตำบลวงษ์ เบอร์โทรติดต่อ: ๐๕๕ ๓๖๖ ๑๒๗

เว็บไซต์ : <https://www.wongkong.go.th/condition.php>

จำนวนนักท่องเที่ยวต่อวัน : -

นักท่องเที่ยวต่อวัน :

ข้อมูลการเดินทาง๑.ทางหลวงแผ่นดินหมายเลข๑๓๑๐เส้นทางระหว่างอ.เมืองจ.พิษณุโลกถึงอ.พิชัยจ.อุตรดิตถ์

๒. ทางหลวงชนบท เส้นทางระหว่างอ.พรมพิราม ถึง ต.ศรีภิรมย์ อ.พรมพิราม

รูปแบบการท่องเที่ยว : การคมนาคมพื้นฐาน

รูปภาพ



รายงานผลลงพื้นที่สำรวจ

ภายใต้โครงการเพิ่มมูลค่าการท่องเที่ยวอย่างยั่งยืนโดยเครือข่ายประชารัฐ สำนักงานพื้นที่พิเศษ ๔

อพร

๓.แหล่งท่องเที่ยว วิหารหลวงพ่อบุญมา-บุญมี

ที่อยู่ หมู่ที่ ตำบลวงษ์ อำเภอรามพิราม จังหวัด พิษณุโลก รหัสไปรษณีย์ ๖๕๑๘๐

ละติจูดที่ ลองติจูดที่

วันเปิดทำการ ทุกวัน เวลาเปิดทำการ ๒๔ ชั่วโมง

เทศบาลตำบลวงษ์ เบอร์โทรติดต่อ: ๐๕๕ ๓๖๖ ๑๒๗

เว็บไซต์ : <https://www.wongkong.go.th/condition.php>

จำนวนนักท่องเที่ยวต่อวัน : -

นักท่องเที่ยวต่อวัน : -

ข้อมูลการเดินทาง

๑.ทางหลวงแผ่นดินหมายเลข๑๓๑๐เส้นทางระหว่างอ.เมืองจ.พิษณุโลกถึงอ.พิชัยจ.อุตรดิตถ์

๒. ทางหลวงชนบท เส้นทางระหว่างอ.พรหมพิราม ถึง ต.ศรีภิรมย์ อ.พรหมพิราม

รูปแบบการท่องเที่ยว : การท่องเที่ยวเชิงศาสนา

รูปภาพ



รายงาน

ภายใต้

wn

๔.แหล่งท่องเที่ยว ตราสัญลักษณ์วงษ์อ่อง

ที่อยู่ หมู่ที่ ตำบลวงษ์อ่อง อำเภอพรหมพิราม จังหวัด พิษณุโลก รหัสไปรษณีย์ ๖๕๑๘๐
ละติจูดที่ ลองจิจูดที่

วันเปิดทำการ ทุกวัน เวลาเปิดทำการ ๒๔ ชั่วโมง

เทศบาลตำบลวงษ์อ่อง เบอร์โทรติดต่อ: ๐๕๕ ๓๖๖ ๑๒๗

เว็บไซต์ : <https://www.wongkong.go.th/condition.php>

จำนวนนักท่องเที่ยวต่อวัน : -

นักท่องเที่ยวต่อวัน :

ข้อมูลการเดินทาง ใกล้สถานีรถไฟ

๑.ทางหลวงแผ่นดินหมายเลข๑๓๑๐เส้นทางระหว่างอ.เมืองจ.พิษณุโลกถึงอ.พิชัยจ.อุตรดิตถ์

๒. ทางหลวงชนบท เส้นทางระหว่างอ.พรหมพิราม ถึง ต.ศรีภิรมย์ อ.พรหมพิราม

รูปแบบการท่องเที่ยว : การท่องเที่ยวเชิงประวัติศาสตร์

รูปภาพ



รายงานผลลงพื้นที่สำรวจข้อมูลและศักยภาพของพื้นที่อำเภอพรหมพิราม จังหวัดพิษณุโลก

ภายใต้โครงการเพิ่มมูลค่าการท่องเที่ยวอย่างยั่งยืนโดยเครือข่ายประชารัฐ สำนักงานพื้นที่พิเศษ ๔

๕.แหล่งท่องเที่ยว วัดสวนร่มบารมี เผยแพร่คุณธรรม

ที่อยู่ หมู่ที่ ตำบลวงษ์ อำเภอรพทพริราม จังหวัด พิษณุโลก รหัสไปรษณีย์ ๖๕๑๘๐

ละติจูดที่ ลองติจูดที่

วันเปิดทำการ ทุกวัน เวลาเปิดทำการ ช่วงเวลากลางวัน

เทศบาลตำบลวงษ์ เบอร์โทรติดต่อ: ๐๕๕ ๓๖๖ ๑๒๗

เว็บไซต์ : <https://www.wongkong.go.th/condition.php>

จำนวนนักท่องเที่ยวต่อวัน : -

นักท่องเที่ยวต่อวัน :

ข้อมูลการเดินทาง

๑.ทางหลวงแผ่นดินหมายเลข๑๓๑๐เส้นทางระหว่างอ.เมืองจ.พิษณุโลกถึงอ.พิชัยจ.อุตรดิตถ์

๒. ทางหลวงชนบท เส้นทางระหว่างอ.พรหมพิราม ถึง ต.ศรีภิรมย์ อ.พรหมพิราม

รูปแบบการท่องเที่ยว : การท่องเที่ยวเชิงศาสนา

รูปภาพ



รายง

ภายใต้โครงการเพิ่มมูลค่าการท่องเที่ยวอย่างยั่งยืนโดยเครือข่ายประชารัฐ สำนักงานพื้นที่พิเศษ ๔

องค์การบริหารส่วนตำบลวงษ์อ่อง
อำเภอพรหมพิราม จังหวัดพิษณุโลก

รายงานผลลงพื้นที่สำรวจข้อมูลและศักยภาพของพื้นที่อำเภอพรหมพิราม จังหวัดพิษณุโลก

ภายใต้โครงการเพิ่มมูลค่าการท่องเที่ยวอย่างยั่งยืนโดยเครือข่ายประชารัฐ สำนักงานพื้นที่พิเศษ ๔



ประวัติความเป็นมา

จากคำบอกเล่าต่อ ๆ กันมาตำบลวงษ์ในสมัยก่อนมีเรือบรรทุกสินค้ามาจากทางเหนือ ตามลำน้ำน่าน เมื่อเรือแล่นมาถึงวัดวงษ์ในปัจจุบัน เกิดพลิกคว่ำ เพราะว่าเป็นทางโค้ง หลังจากนั้นทุกวันขึ้น ๑๕ ค่ำ ชาวบ้านที่อยู่บริเวณนั้นมักจะได้ยินเสียงคนตรีบรรเลง คล้าย ๆ เป็นเสียงฆ้อง เสียงกลอง จึงตั้งชื่อตำบลเป็นตำบลวงษ์ในปัจจุบัน

พื้นที่

ตำบลวงษ์ เป็นพื้นที่ราบลุ่มน้ำท่วมถึง พื้นที่ป่าไม้ไม่สมบูรณ์ บริเวณเหนือเขื่อนนเรศวรเหมาะกับการทำการเกษตร สามารถเพาะปลูกได้ตลอดปี ทำให้ได้ผลผลิตที่มีคุณภาพดี มีแม่น้ำน่านเป็นแม่น้ำหลักสำหรับใช้เพื่อการเกษตร

เขตพื้นที่

ทิศเหนือ ติดต่อกับ ตำบลศรีภิรมย์ อำเภอพรหมพิราม จังหวัดพิษณุโลก

ทิศใต้ ติดต่อกับ ตำบลมะตอง และเทศบาลตำบลวงษ์ อำเภอพรหมพิราม จังหวัดพิษณุโลก

ทิศตะวันออก ติดต่อกับ ตำบลดงประจำ อำเภอพรหมพิราม จังหวัดพิษณุโลก

ทิศตะวันตก ติดต่อกับ ตำบลวังวน อำเภอพรหมพิราม จังหวัดพิษณุโลก

อาชีพ

ทำนา ๘๐ % ค้าขายและอื่นๆ ๒๐ %

สาธารณูปโภค

จำนวนครัวเรือนที่มีไฟฟ้าใช้ในเขต อบต. ๑,๘๘๙ ครัวเรือน คิดเป็นร้อยละ ๙๘.๐๐ จำนวนบ้านที่มีโทรศัพท์ ๕๖ หลังคาเรือน

การเดินทาง

๑. ทางหลวงแผ่นดินหมายเลข ๑๓๑๐ เส้นทางระหว่างอ.เมือง จ.พิษณุโลก ถึง อ.พิชัย จ.อุตรดิตถ์

๒. ทางหลวงชนบท เส้นทางระหว่างอ.พรหมพิราม ถึง ต.ศรีภิรมย์ อ.พรหมพิราม

ผลิตภัณฑ์

เต้าเจี้ยว

สภาพภูมิประเทศ

สภาพพื้นที่ส่วนใหญ่ ในตำบลวงษ์ เป็นที่ราบลุ่ม มีแม่น้ำไหลผ่าน จากทิศเหนือลงสู่ทิศใต้ และมีแหล่งน้ำประเภท บึง อยู่หลายแห่ง จึงเหมาะสำหรับการเกษตร โดยเฉพาะการทำนา ส่วนสภาพของบ้าน จึงอยู่กันเป็นกลุ่ม สามารถแยกได้เป็น ๒ ส่วน ได้แก่ ส่วนที่ ๑ ประกอบด้วย หมู่ ที่ ๖,๓,๔,๙ ส่วนที่ ๒ ประกอบด้วย หมู่ที่ ๒,๑๑,๕,๗,๘,๑๐ ซึ่งส่วนที่ ๑ และส่วนที่ ๒ มีแม่น้ำน่านไหลผ่าน เป็นสองส่วน ส่วนที่ ๑ อยู่ทิศตะวันตก ส่วนที่ ๒ อยู่ทิศตะวันออก

| หมู่ | หมู่บ้าน | จำนวนประชากร | | | จำนวนครัวเรือน |
|------|----------|--------------|------|-----|----------------|
| | | ชาย | หญิง | รวม | |
| ๒ | บ้านวงษ์ | ๒๖๙ | ๓๐๑ | ๕๗๐ | ๑๘๑ |

รายงานผลลงพื้นที่สำรวจข้อมูลและศักยภาพของพื้นที่อำเภอพรหมพิราม จังหวัดพิษณุโลก

ภายใต้โครงการเพิ่มมูลค่าการท่องเที่ยวอย่างยั่งยืนโดยเครือข่ายประชารัฐ สำนักงานพื้นที่พิเศษ ๔



| | | | | | |
|-----|-----------------------|-------|------|-------|------------|
| ๓ | บ้านวงษ์ | ๕๒๕ | ๕๓๒ | ๑๐๕๗ | ๓๓๙ |
| ๔ | บ้านย่านยาว | ๓๒๔ | ๓๖๑ | ๖๘๕ | ๒๑๕ |
| ๕ | บ้านยางประดา | ๒๖๑ | ๒๗๔ | ๕๓๕ | ๑๕๐ |
| ๖ | บ้านวงษ์ | ๒๕๘ | ๒๒๐ | ๔๗๘ | ๑๕๐ |
| ๗ | บ้านเตาถ่าน | ๔๖๑ | ๔๗๑ | ๙๓๒ | ๒๕๘ |
| ๘ | บ้านหัวเขา สมอคร้า | ๒๖๑ | ๒๖๒ | ๕๒๓ | ๑๗๑ |
| ๙ | บ้านวังมะด่าน | ๖๐๖ | ๖๔๘ | ๑๒๕๔ | ๓๗๘ ๓๘๗ |
| ๑๐ | บ้านเนินมะขาม ทอง | ๑๐๓ | ๙๘ | ๒๐๑ | ๕๔ |
| ๑๑ | บ้านย่านยาว | ๒๙๑ | ๒๙๗ | ๕๘๘ | ๑๔๒ |
| รวม | | ๓,๓๕๙ | ๓,๖๔ | ๖,๘๒๓ | ๒,๐๔๗ |

ที่มา : <https://www.wongkhongpl.go.th/condition.php>

ของดี ของเด่น อบต.วงษ์ อำเภอรพทพินิจ (มีทั้งหมด ๑๐ หมู่บ้าน)

| ประเภท | รายละเอียด |
|-----------------|---|
| แหล่งท่องเที่ยว | -อนุรักษป่าชุมชน บ้านหัวเขาสมอคร้า -โรงงานทำเต้าเจี้ยว -ไร่ฟาร์มอตุลย์ -การเลี้ยงผึ้ง ทิปตวัน -บ่อน้ำทิพย์ หมู่ ๘ -โบสถ์ไม้สัก หมู่ ๔ -เมล่อน หมู่ ๑๑ -พระพุทธรูปพุมจารย์โต หมู่ ๔ |
| ผลิตภัณฑ์ | -เต้าเจี้ยว หมู่ ๙ -ไม้กวาดทางมะพร้าว หมู่ ๓,๔ -องุ่น หมู่ ๙ |

รายงานผลลงพื้นที่สำรวจข้อมูลและศักยภาพของพื้นที่อำเภอรพทพินิจ จังหวัดพิษณุโลก

ภายใต้โครงการเพิ่มมูลค่าการท่องเที่ยวอย่างยั่งยืนโดยเครือข่ายประชารัฐ สำนักงานพื้นที่พิเศษ ๔



| | |
|------------------------------|--|
| | <ul style="list-style-type: none"> -กล้วยฉาบ ข้าวเกรียบ หมู ๔ -เลี้ยงปลา หมู ๔,๒,๓ -ไม้กวาดทางมะพร้าว หมู ๓ -น้ำผึ้งสด หมู ๔ -กระยาสาทร หมู ๑ -กล้วยฉาบ หมู ๔ |
| อาหาร | <ul style="list-style-type: none"> -แกงส้ม -แกงเลียง -ปลาเกลือแดดเดียว -น้ำพริกปลาทุ -ขนมจีน-น้ำยา -ปลาช่อนหมักโคลน -กระยาสาทร |
| ประเพณี, การละเล่น, วัฒนธรรม | <ul style="list-style-type: none"> -ทำบุญกลางบ้าน -สงฆ์ผู้สูงอายุในวันสงกรานต์ -ลอยกระทง |
| การเดินทาง | <ul style="list-style-type: none"> -พิษณุโลก เดินทางโดยรถส่วนตัว หมายเลข ๑๑๗ สายเอเชีย -รถโดยสารประจำทาง หมายเลข ๑๐๒๗ พิษณุโลก – เชียงหวาย -สถานีรถไฟ ต้นทางสถานีรถไฟพิษณุโลก ปลายทาง หนองตม ต่อรถรับจ้าง |
| นักปราชญ์ | <ul style="list-style-type: none"> -นายจรูญ เล่าเล็ก นักเล่าเรื่อง, มัคทายก หมู ๕ -นายสามารถ พรหมศิริวุฒิ เจ้าของเครื่องไฟและมัคทายก หมู ๕ -นายสุภาพ รักชาติ หมู ๔ (ผ.ร.ส) -นายแคลง แป้นอินทร์ (ยาสมนไพร ชาวบ้าน) -นายธีระ เสดาดอน (ยาสมนไพร) |
| ที่พัก/ร้านอาหาร | <ul style="list-style-type: none"> -ร้านอาหารเก๋ากี้ -ร้านแซ่บอีหลี -ร้านอาหารสนองคุณ -ร้านพั๊ด เพชรเฮาท์ -ร้านกาแฟ การิย่า -ที่พัก สสนองคุณ เกรสเฮาท์ |

หมายเหตุ

รายงานผลลงพื้นที่สำรวจข้อมูลและศักยภาพของพื้นที่อำเภอพรหมพิราม จังหวัดพิษณุโลก

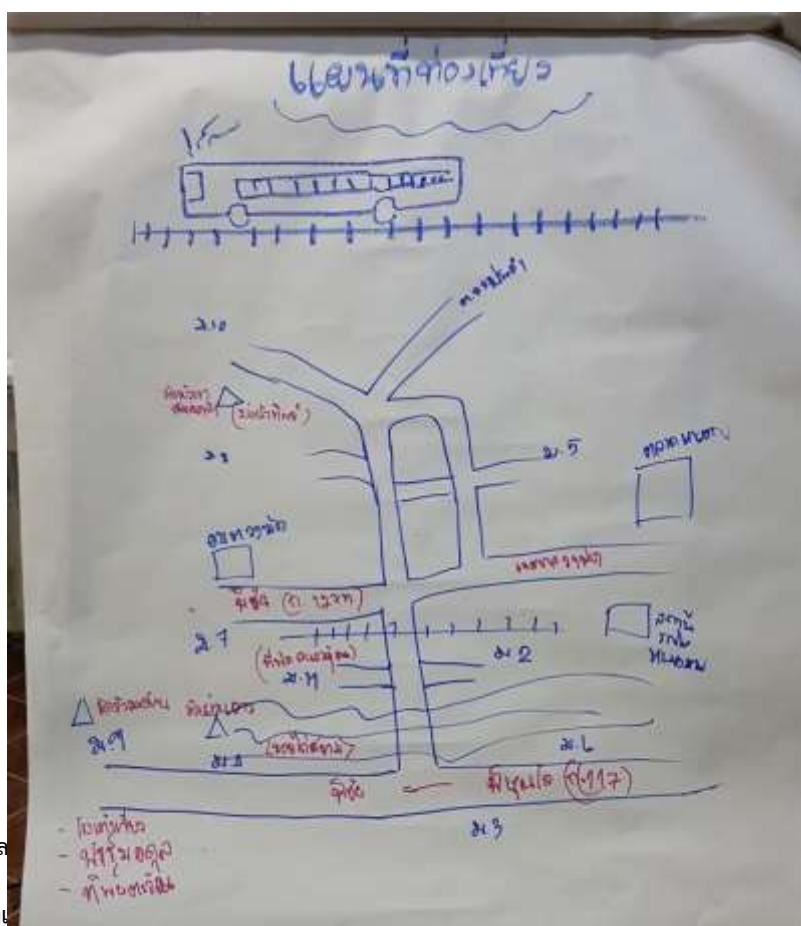
ภายใต้โครงการเพิ่มมูลค่าการท่องเที่ยวอย่างยั่งยืนโดยเครือข่ายประชารัฐ สำนักงานพื้นที่พิเศษ ๔



ปฏิทินประจำปี อบต.วังช้าง อำเภอพารมพิราม

| เดือน | รายละเอียด |
|------------|--|
| มกราคม | -เทศกาลปีใหม่ |
| กุมภาพันธ์ | |
| มีนาคม | -ของดีเมืองพรหม ของที่นำไปในงานคือ เต้าเจี้ยว, ข้าวหลาม, มะพร้าว |
| เมษายน | -อาบน้ำผู้สูงอายุ |
| พฤษภาคม | -ทำบุญกลางบ้าน |
| มิถุนายน | -ไร่ฟาร์มอดุลย์ อุ่น, ฟดูลการทำนา |
| กรกฎาคม | แห่เทียนเข้าพรรษา |
| สิงหาคม | พัฒนาปรับปรุงมัสยิด ทุกหมู่บ้าน |
| กันยายน | |
| ตุลาคม | ประเพณี เทโว มีพิธีแห่นางฟ้า นางสาวรงค์ แหบทุกวัน |
| พฤศจิกายน | ลอยกระทงทุกวัด |
| ธันวาคม | สวดมนต์ข้ามปี หมู่ ๓, หมู่ ๔ ณ วัดย่านยาว , วัดธรรมวาส |

เส้นทางท่องเที่ยว องค์การบริหารส่วนตำบลวังช้าง



รายงานผลลงพื้นที่สำรวจข้อมูลและ
ภายใต้โครงการเพิ่มมูลค่าการท่องเที่ยว

แหล่งท่องเที่ยว องค์การบริหารส่วนตำบลวงษ์อ้อม

รายงานผลลงพื้นที่สำรวจข้อมูลและศักยภาพของพื้นที่อำเภอพรหมพิราม จังหวัดพิษณุโลก

ภายใต้โครงการเพิ่มมูลค่าการท่องเที่ยวอย่างยั่งยืนโดยเครือข่ายประชารัฐ สำนักงานพื้นที่พิเศษ ๔



๑.แหล่งท่องเที่ยว วัดหัวเขาสมอกล้า

ที่อยู่ หมู่ที่ ๘ ตำบลวงษ์อ้อม อำเภอพรหมพิราม จังหวัด พิษณุโลก รหัสไปรษณีย์ ๖๕๑๘๐

ละติจูดที่ ๑๗.๑๕๓๐๖๓๙ ลองจิจูดที่ ๑๐๐.๑๗๓๘๘๗๐

วันเปิดทำการ ทุกวัน เวลาเปิดทำการ ช่วงเวลา กลางวัน

หน่วยงานที่รับผิดชอบ : กำนันชูชัย บึงตะเคียน/อบต.สมคักดี แยมพรหมณ์ เบอร์โทรติดต่อ: ๐๘๕๐๓๘๘๙๙๕/๐๘๑-๐๔๑๓๗๙๓

เว็บไซต์ : <https://www.wongkhongpl.go.th/condition.php> จำนวนนักท่องเที่ยวต่อวัน : -

ข้อมูลการเดินทาง พิษณุโลก เดินทางโดยรถส่วนตัว หมายเลข ๑๑๗ สายเอเชีย

-รถโดยสารประจำทาง หมายเลข ๑๐๒๗ พิษณุโลก – เชียงหวาย

-สถานีรถไฟ ต้นทางสถานีรถไฟพิษณุโลก ปลายทาง หนองตม ต่อร์รับจ้าง

รูปแบบการท่องเที่ยว : ท่องเที่ยวเชิงศาสนา

ข้อมูลแหล่งท่องเที่ยว สร้างพระธาตุปี ๒๕๓๐ ไม่สมบูรณ์ กำนันเป็นคนดูแล ต้องเดินขึ้นบรรได ประมาณ ๑ กิโลเมตร

รูปภาพ



รายงานผลลงพื้นที่สำรวจข้อมูลและศักยภาพของพื้นที่อำเภอพรหมพิราม จังหวัดพิษณุโลก

ภายใต้โครงการเพิ่มมูลค่าการท่องเที่ยวอย่างยั่งยืนโดยเครือข่ายประชารัฐ สำนักงานพื้นที่พิเศษ ๔

๒.แหล่งท่องเที่ยว โรงงานเต้าเจี้ยว

ที่อยู่ หมู่ที่ ตำบลวงษ์ อำเภอรามพิราม จังหวัด พิษณุโลก รหัสไปรษณีย์ ๖๕๑๘๐

ละติจูดที่ ลองติจูดที่

วันเปิดทำการ ทุกวัน เวลาเปิดทำการ ช่วงเวลา กลางวัน

หน่วยงานที่รับผิดชอบ : คุณอดุลย์ ๐๘๙๙๖๐๑๓๓๘

เว็บไซต์ : <https://www.wongkhongpl.go.th/condition.php> จำนวนนักท่องเที่ยวต่อวัน : -

ข้อมูลการเดินทาง พิษณุโลก เดินทางโดยรถส่วนตัว หมายเลข ๑๑๗ สายเอเชีย

-รถโดยสารประจำทาง หมายเลข ๑๐๒๗ พิษณุโลก – เชียงหวาย

-สถานีรถไฟ ต้นทางสถานีรถไฟพิษณุโลก ปลายทาง หนองตม ต่อรถรับจ้าง

รูปแบบการท่องเที่ยว ท่องเที่ยวเชิงวัฒนธรรมและวิถีชีวิต

ข้อมูลแหล่งท่องเที่ยว : โรงงานผลิตเต้าเจี้ยว ส่งขายถึงกรุงเทพฯ และเกิดการจ้างงานคนในชุมชน สะอาด ปลอดภัย

รูปภาพ



รายงานผลลงพื้นที่สำรวจข้อมูลและศักยภาพของพื้นที่อำเภอรามพิราม จังหวัดพิษณุโลก

ภายใต้โครงการเพิ่มมูลค่าการท่องเที่ยวอย่างยั่งยืนโดยเครือข่ายประชารัฐ สำนักงานพื้นที่พิเศษ ๔

๑.แหล่งท่องเที่ยว ฟาร์มมอดุลย์

ที่อยู่ หมู่ที่ ตำบลวังฆ้อง อำเภอพรหมพิราม จังหวัด พิษณุโลก รหัสไปรษณีย์ ๖๕๑๘๐

ละติจูดที่ ลองติจูดที่

วันเปิดทำการ ทุกวัน เวลาเปิดทำการ ช่วงเวลา กลางวัน

หน่วยงานที่รับผิดชอบ :

เว็บไซต์ : <https://www.wongkhongpl.go.th/condition.php> จำนวนนักท่องเที่ยวต่อวัน : -

ข้อมูลการเดินทาง พิษณุโลก เดินทางโดยรถส่วนตัว หมายเลข ๑๑๗ สายเอเชีย

-รถโดยสารประจำทาง หมายเลข ๑๐๒๗ พิษณุโลก – เชียงหวาย

-สถานีรถไฟ ต้นทางสถานีรถไฟพิษณุโลก ปลายทาง หนองตม ต่อรถรับจ้าง

รูปแบบการท่องเที่ยว : ท่องเที่ยวเชิงวัฒนธรรมและวิถีชีวิต

ข้อมูลแหล่งท่องเที่ยว : เนื้อที่๑๑ไร่ ภายใน๑๑ไร่เจ้าของชื่อสุรเดช เดชพงศ์ ปรับพื้นที่ปี๖๐ครั้งแรกปี๒๕๖๑ปลูกพริกไทย เวลาว่าง ช่วงเช้าโรงงานช่วงบ่ายมาสวน ปลูกองุ่นปี๒๕๖๒ แผลงแรกแบลคโอปอ พรรณสกายล๊อตต้าขออิสราเอล องุ่นไร้ เมล็ดอากาศร้อนยิ่งชอบ ญี่ปุ่นจะหาแปลงในประเทศไทยเพราะ ประเทศไทยได้ครอบในการออก องุ่นปลูกได้ต้นทุนไม่สูงเพราะ อยู่ได้๔๐ปี ลงทุน๓๐๐,๐๐๐ต้นละ๑,๓๐๐ต้นนี้จะได้๒๐โลละ๒๐๐ก็กำไรแล้วอีก๓๘ปีกินฟรี โรงปิดอายุ๑๐เดือน ออกผลผลิต กำหนดการสะสมอาหารได้การให้ปุ๋ยใช้ประมาณไม่เกิน๗ก/ต้น ดินมีความสำคัญต้องปรับดิน๓เดือน

รูปภาพ



รายงานผลลงพื้นที่สำรวจข้อมูลและศักยภาพของพื้นที่อำเภอพรหมพิราม จังหวัดพิษณุโลก

ภายใต้โครงการเพิ่มมูลค่าการท่องเที่ยวอย่างยั่งยืนโดยเครือข่ายประชารัฐ สำนักงานพื้นที่พิเศษ ๔

๓.แหล่งท่องเที่ยว บอยไก่สยาม

ที่อยู่ หมู่ที่ ตำบลวงษ์ อำเภอพรมพิราม จังหวัด พิษณุโลก รหัสไปรษณีย์ ๖๕๑๘๐

ละติจูดที่ ๑๗.๑๒๕๑๔๕๕ ลองจิจูดที่ ๑๐๐.๑๑๘๑๘๗๙

วันเปิดทำการ ทุกวัน เวลาเปิดทำการ ช่วงเวลา กลางวัน

หน่วยงานที่รับผิดชอบ : ๐๘๔๘๓๖๘๑๗๕

เว็บไซต์ : <https://www.wongkhongpl.go.th/condition.php> จำนวนนักท่องเที่ยวต่อวัน : -

ข้อมูลการเดินทาง พิษณุโลก เดินทางโดยรถส่วนตัว หมายเลข ๑๑๗ สายเอเชีย

-รถโดยสารประจำทาง หมายเลข ๑๐๒๗ พิษณุโลก - เชียงหวาย

-สถานีรถไฟ ต้นทางสถานีรถไฟพิษณุโลก ปลายทาง หนองตม ต่อร์รับจ้าง

รูปแบบการท่องเที่ยว : ท่องเที่ยวเชิงวัฒนธรรมและวิถีชีวิต

ข้อมูลแหล่งท่องเที่ยว : เข้าประกวดมายาว๑๕ปี พิษณุโลกจัดเดือนละครึ่ง งานใหญ่คือสงกรานต์ สก๊ต้นน้ำมัน มหาลัยนเรศวร บ้านกร่าง เหลืองหางขาวต้นกำเนิดบ้านกร่าง แต่ตอนนี้อยู่ที่ พรหมพิราม ตำบลวงษ์ เลี้ยงเพื่อประกวด ตลาดทางมาเลเซียมาซื้อลูกไก่ก็ตัวละ ๒,๕๐๐-๓,๐๐๐บาท เหลืองหางขาว , ประดู่ขาวดำ , เทาทองหางขาว , ขาวซี

รูปภาพ



รายงานผลลงพื้นที่สำรวจข้อมูลและศักยภาพของพื้นที่อำเภอพรมพิราม จังหวัดพิษณุโลก

ภายใต้โครงการเพิ่มมูลค่าการท่องเที่ยวอย่างยั่งยืนโดยเครือข่ายประชารัฐ สำนักงานพื้นที่พิเศษ ๔

ตำบลดงประจำ
อำเภอพรหมพิราม จังหวัดพิษณุโลก

รายงานผลลงพื้นที่สำรวจข้อมูลและศักยภาพของพื้นที่อำเภอพรหมพิราม จังหวัดพิษณุโลก

ภายใต้โครงการเพิ่มมูลค่าการท่องเที่ยวอย่างยั่งยืนโดยเครือข่ายประชารัฐ สำนักงานพื้นที่พิเศษ ๔



วิสัยทัศน์

มุ่งเน้นให้มีการพัฒนาแหล่งน้ำ เพื่อให้เพียงพอต่อการอุปโภค บริโภค
มุ่งเน้นพัฒนาโครงสร้างพื้นฐานที่ดี มุ่งสู่การเป็นรากฐานการพัฒนาที่ยั่งยืน

คำขวัญ

| | |
|------------------------------------|------------------------------|
| สายเอเชียผ่านทางกลางป่าแดง | เขาน้อยแสงตะวันส่องช่องภูเขา |
| บึงหล่มท้องพระโรงอุ้งสำเภา | คลองตมมีวัดเก่าเหมือนเขาปริง |
| ทุ่งตาเปรี๊ยวพระดี ศรีสมนึก | ทุ่งน้ำใส น้ำไหลลึกกลางดง |
| คลองอ้ายกาบมีปู่ใหญ่เวทย์รักษ์ขลัง | โคกสมอก่อพลังสามัคคี |

ข้อมูลพื้นฐาน

เกี่ยวกับตำบล

ประวัติตำบล

ตำบลดงประคำ เดิมอยู่ในพื้นที่รับผิดชอบตำบลชัยภูมิ ต่อมาเมื่อปี ๒๕๒๐ ได้รับอนุมัติ จากกรมการปกครอง แยก
ตำบลชัยภูมิมาเป็นตำบลดงประคำ

ประวัติหน่วยงาน

องค์การบริหารส่วนตำบลดงประคำ ก่อตั้งขึ้นเมื่อวันที่ ๓๐ มกราคม พ.ศ.๒๕๓๙ ตามประกาศกระทรวงมหาดไทย ซึ่ง
ได้ประกาศในราชกิจจานุเบกษา ลงวันที่ ๓๐ มกราคม ๒๕๓๙ เล่มที่ ๑๑๓ ตอนที่ ๙ หน้า ๕ และใช้เป็นศูนย์กลางการพัฒนา
ในเขตตำบลดงประคำ

ที่ตั้ง

องค์การบริหารส่วนตำบลดงประคำ ตั้งอยู่ เลขที่ ๑๙๙ หมู่ที่ ๖ บ้านทุ่งตาเปรี๊ย ตำบลดงประคำ อำเภอพรหมพิราม
จังหวัดพิษณุโลก ห่างจากอำเภอพรหมพิราม จังหวัดพิษณุโลก ห่างจากอำเภอพรหมพิราม ประมาณ ๑๗ กิโลเมตร ห่างจาก
จังหวัดพิษณุโลก เป็นระยะทาง ๕๐ กิโลเมตร มีอาณาเขตการปกครองมีพื้นที่ ๙๕ ตร.กม.

อาณาเขตติดต่อ

| | | |
|-------------|-----------|--|
| ทิศเหนือ | ติดต่อกับ | ตำบลนาอิน อำเภอพิชัย จังหวัดอุตรดิตถ์ |
| ทิศใต้ | ติดต่อกับ | ตำบลชัยภูมิ อำเภอพรหมพิราม จังหวัดพิษณุโลก |
| ทิศตะวันออก | ติดต่อกับ | ตำบลหินลาด อำเภอวัดโบสถ์ จังหวัดพิษณุโลก |
| ทิศตะวันตก | ติดต่อกับ | ตำบลวังฆ้อง อำเภอพรหมพิราม จังหวัดพิษณุโลก |

สภาพทั่วไป

ภูมิประเทศ

ลักษณะพื้นที่ตอน ราบลุ่ม รับน้ำจากภูเขาเขตจังหวัดอุตรดิตถ์ อยู่ในเขตการส่งน้ำชลประทานบางส่วน ๓๐% ของพื้นที่

ภูมิอากาศ

- ฤดูฝน จากเดือนพฤษภาคม ถึงเดือนตุลาคม
- ฤดูหนาว จากเดือนพฤศจิกายน ถึงเดือนมกราคม

รายงานผลลงพื้นที่สำรวจข้อมูลและศักยภาพของพื้นที่อำเภอพรหมพิราม จังหวัดพิษณุโลก

ภายใต้โครงการเพิ่มมูลค่าการท่องเที่ยวอย่างยั่งยืนโดยเครือข่ายประชารัฐ สำนักงานพื้นที่พิเศษ ๔



- ฤดูร้อน จากเดือนกุมภาพันธ์ ถึงเดือนเมษายน

ในรอบปีสำหรับเดือนที่หนาวที่สุด มีอุณหภูมิต่ำกว่า ๑๕ องศาเซลเซียส สำหรับฤดูร้อน อุณหภูมิเฉลี่ย ๓๕-๔๔ องศาเซลเซียส ฝนตกมากในช่วงเดือน พฤษภาคม – ตุลาคม และทิ้งช่วงในกลางฤดูฝนเกือบทุกปี

อาชีพประชากร

อาชีพประชากรส่วนใหญ่มีอาชีพ เกษตรกรรม ๘๐%

ข้อมูลประชากร

จำนวนประชากร

จำนวนประชากรทั้งหมด ๘,๖๒๓ คน แยกเป็น

- ชาย จำนวน ๔,๒๘๑ คน คิดเป็นร้อยละ ๔๙.๖๕
- หญิง จำนวน ๔,๓๔๒ คน คิดเป็นร้อยละ ๕๐.๓๕

จำนวนครัวเรือนทั้งหมด ๒,๗๗๗ ครัวเรือน ความหนาแน่นเฉลี่ย ๙๐.๗๗ คน/ตารางกิโลเมตร

เขตการปกครอง

| หมู่ที่ | ชื่อหมู่บ้าน | จำนวนประชากร | | | จำนวนครัวเรือน |
|---------|-------------------|--------------|-------|-------|----------------|
| | | ชาย | หญิง | รวม | |
| ๑ | บ้านโคกสมอ | ๓๗๒ | ๓๗๑ | ๗๔๓ | ๒๓๖ |
| ๒ | บ้านคลองตก | ๓๑๓ | ๓๐๓ | ๖๑๖ | ๒๑๖ |
| ๓ | บ้านท้องโหลง | ๕๒๖ | ๕๐๒ | ๑,๐๒๘ | ๓๖๖ |
| ๔ | บ้านป่าแดง | ๔๑๒ | ๔๔๖ | ๘๕๘ | ๒๘๖ |
| ๕ | บ้านเขาน้อย | ๔๒๑ | ๔๓๔ | ๘๕๕ | ๒๙๘ |
| ๖ | บ้านทุ่งตาเปรี้ยว | ๔๙๗ | ๕๔๐ | ๑,๐๓๗ | ๓๕๗ |
| ๗ | บ้านปากบึง | ๓๗๗ | ๓๕๐ | ๗๒๗ | ๒๐๕ |
| ๘ | บ้านแหลมทอง | ๒๖๗ | ๒๘๓ | ๕๕๐ | ๑๗๐ |
| ๙ | บ้านเขาปริง | ๓๖๙ | ๓๙๘ | ๗๖๗ | ๒๑๗ |
| ๑๐ | บ้านคลองอ้ายกาบ | ๓๗๙ | ๓๕๕ | ๗๓๔ | ๒๓๖ |
| ๑๑ | บ้านทุ่งน้ำใส | ๓๔๘ | ๓๖๐ | ๗๐๘ | ๑๙๐ |
| รวม | | ๔,๒๘๑ | ๔,๓๔๒ | ๘,๖๒๓ | ๒,๗๗๗ |

(จาก ข้อมูลของสำนักบริหารการทะเบียน กรมการปกครอง (สำนักงานทะเบียน อำเภอพรหมพิราม)

สภาพสังคม

สภาพสังคม

ชาวบ้านในตำบลดงประคำ มีสภาพความเป็นอยู่แบบเรียบง่าย มีความเอื้อเฟื้อเผื่อแผ่ซึ่งกันและกัน โดยชาวบ้านส่วนใหญ่นับถือศาสนาพุทธ และมีวัดเป็นศูนย์รวมจิตใจ และเป็นศูนย์รวมของการทำกิจกรรมทางศาสนา ในวันสำคัญต่างๆ และเนื่องด้วยสภาพภูมิประเทศที่อยู่ใกล้แหล่งน้ำ ซึ่งเอื้อต่อการทำการเกษตร ทำให้ประชาชนที่นี้ส่วนใหญ่ประกอบอาชีพ เกษตรกรรม และในการดำเนินชีวิต ชาวบ้านก็ได้นำเอาปรัชญา เศรษฐกิจพอเพียงของในหลวง มาประยุกต์ใช้ในชีวิตประจำวัน ด้วย

รายงานผลลงพื้นที่สำรวจข้อมูลและศักยภาพของพื้นที่อำเภอพรหมพิราม จังหวัดพิษณุโลก

ภายใต้โครงการเพิ่มมูลค่าการท่องเที่ยวอย่างยั่งยืนโดยเครือข่ายประชารัฐ สำนักงานพื้นที่พิเศษ ๔



สถาบันและองค์กรทางศาสนา

วัด มีจำนวน ๘ แห่ง ได้แก่

- วัดโคกสมอ ตั้งอยู่หมู่ที่ ๑
- วัดดงประคำ ตั้งอยู่หมู่ที่ ๒
- วัดท้องโพลง ตั้งอยู่หมู่ที่ ๓
- วัดสวนอิฐฐานบารมี ตั้งอยู่หมู่ที่ ๓
- วัดวังจี้วงม ตั้งอยู่หมู่ที่ ๔
- วัดเขาน้อย ตั้งอยู่หมู่ที่ ๕
- วัดทุ่งตาเปรี๊ยว ตั้งอยู่หมู่ที่ ๖
- วัดเขาปริง ตั้งอยู่หมู่ที่ ๙

สำนักสงฆ์ มีจำนวน ๒ แห่ง ได้แก่

- สำนักสงฆ์อุ้ตะเกาทอง ตั้งอยู่หมู่ที่ ๗
- สำนักสงฆ์บึงหล่ม ตั้งอยู่หมู่ที่ ๘

การศึกษาในตำบล

โรงเรียนประถมศึกษา มีจำนวน ๖ แห่ง ได้แก่

- โรงเรียนวัดสมอสุวรรณาราม ตั้งอยู่หมู่ที่ ๑
- โรงเรียนบ้านคลองตกวิทยา ตั้งอยู่หมู่ที่ ๒
- โรงเรียนวัดท้องโพลง ตั้งอยู่หมู่ที่ ๓
- โรงเรียนวัดวังจี้วงม ตั้งอยู่หมู่ที่ ๔
- โรงเรียนวัดเขาน้อย ตั้งอยู่หมู่ที่ ๕
- โรงเรียนวัดทุ่งตาเปรี๊ยว ตั้งอยู่หมู่ที่ ๖

โรงเรียนมัธยมศึกษา มีจำนวน ๑ แห่ง ได้แก่

- โรงเรียนดงประคำพิทยาคม

ศูนย์พัฒนาเด็กเล็ก มีจำนวน ๕ แห่ง ได้แก่

- ศูนย์พัฒนาเด็กเล็กบ้านทุ่งตาเปรี๊ยว (อบต.ดงประคำ) ตั้งอยู่หมู่ที่ ๖
- ศูนย์พัฒนาเด็กเล็กบ้านเขาน้อย ตั้งอยู่หมู่ที่ ๕
- ศูนย์พัฒนาเด็กเล็กบ้านทุ่งตาเปรี๊ยว-ทุ่งน้ำใส ตั้งอยู่หมู่ที่ ๖
- ศูนย์พัฒนาเด็กเล็กบ้านโคกสมอ ตั้งอยู่หมู่ที่ ๑
- ศูนย์พัฒนาเด็กเล็กบ้านคลองตก ตั้งอยู่หมู่ที่ ๒

ที่อ่านหนังสือประจำหมู่บ้าน มีจำนวน ๑๑ แห่ง

การสาธารณสุขในตำบล

รายงานผลลงพื้นที่สำรวจข้อมูลและศักยภาพของพื้นที่อำเภอพรหมพิราม จังหวัดพิษณุโลก

ภายใต้โครงการเพิ่มมูลค่าการท่องเที่ยวอย่างยั่งยืนโดยเครือข่ายประชารัฐ สำนักงานพื้นที่พิเศษ ๔

โรงพยาบาลส่งเสริมสุขภาพตำบล มีจำนวน ๒ แห่ง ได้แก่

- โรงพยาบาลส่งเสริมสุขภาพบ้านท้องโหลง ตั้งอยู่หมู่ที่ ๓
 - โรงพยาบาลส่งเสริมสุขภาพประจำตำบลดงประคำ ตั้งอยู่หมู่ที่ ๖
- อัตราการมีและใช้ส้วมราดน้ำ ร้อยละ ๑๐๐

ความปลอดภัยในตำบล

- สถานีตำรวจ จำนวน ๑ แห่ง ตั้งอยู่หมู่ที่ ๓
- ป้อมบริการประชาชน หมู่ที่ ๔ จำนวน ๑ แห่ง ตั้งอยู่หมู่ที่ ๔

การป้องกันและบรรเทาสาธารณภัย

- รถยนต์บรรทุกน้ำ (ขนาดความจุไม่น้อยกว่า ๑๐,๐๐๐ ลิตร) จำนวน ๑ คัน
- รถกระเช้า จำนวน ๑ คัน
- รถกู้ภัย จำนวน ๑ คัน

บริการขั้นพื้นฐาน

การคมนาคม

- ถนน - ถนนลูกรัง จำนวน ๗๔ สาย
- ถนนลาดยาง จำนวน ๒๔ สาย
- ถนนคอนกรีต จำนวน ๔๐ สาย
- สะพาน - สะพานคอนกรีต จำนวน ๘ แห่ง

แหล่งน้ำ

แหล่งน้ำธรรมชาติ

- ห้วย/หนอง/คลอง/บึง จำนวน ๓๕ แห่ง

แหล่งน้ำที่สร้างขึ้น

- ฝาย จำนวน ๑ แห่ง
- บ่อบาดาล จำนวน ๑๘ บ่อ
- บ่อโยก จำนวน ๓ บ่อ
- คลองชลประทาน จำนวน ๒ สาย
- ประปาหมู่บ้าน จำนวน ๑๐ แห่ง

สาธารณูปโภค

ไฟฟ้าในตำบล

ไฟฟ้าที่ผลิตโดยการไฟฟ้านครหลวงหรือการไฟฟ้าส่วนภูมิภาค คิดเป็นร้อยละ ๙๘ ของพื้นที่

- ครั้วเรือนที่มีไฟฟ้าใช้ จำนวน ๒,๖๖๘ ครั้วเรือน

รายงานผลลงพื้นที่สำรวจข้อมูลและศักยภาพของพื้นที่อำเภอพรหมพิราม จังหวัดพิษณุโลก

ภายใต้โครงการเพิ่มมูลค่าการท่องเที่ยวอย่างยั่งยืนโดยเครือข่ายประชารัฐ สำนักงานพื้นที่พิเศษ ๔



- คริวเรือที่ไม่มีไฟฟ้าใช้ จำนวน ๓๐ คริวเรือ

ประปาในตำบล

- คริวเรือที่มีน้ำประปาใช้ จำนวน ๒,๓๔๘ คริวเรือ
- คริวเรือที่ไม่มีน้ำประปาใช้ จำนวน ๓๕ คริวเรือ

หน่วยธุรกิจใจในตำบล

- บริษัทวัชรภัทร จำกัด จำนวน ๑ แห่ง
- บริษัทเคแอนด์เค พาราอู๊ด จำกัด จำนวน ๑ แห่ง
- บริษัท ภคิน เซอร์วิส จำนวน ๑ แห่ง
- อู่ ส.เชียงใหม่ จำนวน ๑ แห่ง
- วังแดง รีสอร์ท จำนวน ๑ แห่ง
- ศรีภิรมย์ รีสอร์ท จำนวน ๑ แห่ง
- โรงฆ่าสัตว์ของเอกชน จำนวน ๔ แห่ง

ผลิตภัณฑ์

- โตะไม้-เก้าอี้ไม้
- ข้าวชุมชนบ้านทุ่งน้ำใส
- ตะกร้าสานจากเส้นพลาสติก
- ถ่านอัดแท่ง
- พริกแกง
- ปุ๋ยมูลไก่
- พรหมเช็ดเท้า
- จักสาน

สถานที่สำคัญ

- วัดดงประคำ
- ห้วยเค้แล่า
- สำนักสงฆ์อู่ตะเภาทอง
- วัดทุ่งตาเปรี้ยว
- วัดเขาน้อย
- วัดวังจี้วังาม
- วัดห้องโพลง
- วัดโคกสมอ
- บึงหล่ม

รายงานผลลงพื้นที่สำรวจข้อมูลและศักยภาพของพื้นที่อำเภอพรหมพิราม จังหวัดพิษณุโลก

ภายใต้โครงการเพิ่มมูลค่าการท่องเที่ยวอย่างยั่งยืนโดยเครือข่ายประชารัฐ สำนักงานพื้นที่พิเศษ ๔



- วัดสวนอิชฐานบารมี

ของดี ของเด่น

| ประเภท | รายละเอียด |
|------------------------------|--|
| แหล่งท่องเที่ยว | วัดเขาปรีง บึงหล่ม หมู่ ๘ ห้วยข้าวเหล้า หมู่ ๔ บึงหนองอ้อ หมู่ ๗ หนองกาย หมู่ ๒ หมู่บ้าน OTOP นวัตวิถี หมู่ ๑๑ บ้านทุ่งน้ำใส หนองมล หมู่ ๗ ศูนย์เศรษฐกิจพอเพียง หมู่ ๑๐,๑๑ วัดทุ่งตาเปรี้ยว ถนนพระร่วง หมู่ ๘ ระยะทาง ๒ กิโลเมตร อ่างเก็บน้ำ หมู่ ๔ (ติดเขา) |
| ผลิตภัณฑ์ | ข้าวปลอดสาร น้ำพริกแกง น้ำพริกลาบ เครื่องงานฝีมือ เครื่องจักสานผักตบชวา ทอเสื่อ ปลาแดดเดียว |
| อาหาร | แกงหยวกกล้วย แกงส้มแป๊ะช๊ะ ปลาหมึกมะนาว แกงขี้เหล็ก แตงโม แกงหน่อไม้ มะพร้าวน้ำหอม มะม่วง ชวชี่กล้วย บัวลอยไข่หวาน |
| ประเพณี, การละเล่น, วัฒนธรรม | ถนนพระร่วง หมู่ ๓,๘ ประเพณีรดน้ำดำหัว ผู้สูงอายุ สร่งน้ำพระ ประวัตีบึงหล่ม ประเพณีแห่ธงในช่วงประเพณีสงกรานต์ ประเพณีแห่ไม้ค้ำโพธิ์ ประเพณีสงกรานต์ วัดสวนอิชฐาน |

รายงานผลลงพื้นที่สำรวจข้อมูลและศักยภาพของพื้นที่อำเภอพรหมพิราม จังหวัดพิษณุโลก

ภายใต้โครงการเพิ่มมูลค่าการท่องเที่ยวอย่างยั่งยืนโดยเครือข่ายประชารัฐ สำนักงานพื้นที่พิเศษ ๔



| | |
|------------------|--|
| | ทำขวัญข้าว ช่วงเดือนมีนาคม วัดห้องโพลง ประวัติตั้งประจำ ไททรงดำ |
| การเดินทาง | ถนนทางหลวงหมายเลข ๑๑ ถนนชนบท สาย ๑๓๐๙ รถไฟลงสถานีหนองตม รถส่วนตัว รถเส้นทางไปกรุงเทพฯ ทางผ่าน รถโดยสารประจำทาง พิษณุโลก – เชียงหวาย ราคา ๓๕ บาท รถรับจ้างจากตลาดหนองตม |
| นักปราชญ์ | |
| ที่พัก/ร้านอาหาร | ศรีภิรมย์ รีสอร์ท วังแดง รีสอร์ท โฮมสเตย์ หมู่ ๑๑ จำนวน ๑๐ กว่าหลัง |
| กิจกรรม | |
| อาชีพ | |

ปฏิทินประจำปี ตำบลงประคำ

| เดือน | รายละเอียด |
|------------|--|
| มกราคม | เสนเรือ่น ไททรงดำ |
| กุมภาพันธ์ | |
| มีนาคม | เสนเรือ่น ไททรงดำ ทำขวัญข้าว |
| เมษายน | แห่ธง (๑๗ เมษายน) แห่ไม้ค้ำโพธิ์ (๑๓ เมษายน) บวชนาคสามัคคี (๑๓ เมษายน) รดน้ำดำหัวผู้สูงอายุ (๑๕ เมษายน) ศาลเจ้าพ่อหล่ม (๑๓ เมษายน) |
| พฤษภาคม | บุญกลางบ้าน |
| มิถุนายน | เลี้ยงเจ้าพ่อ |
| กรกฎาคม | |
| สิงหาคม | |
| กันยายน | |
| ตุลาคม | หาปลา |
| พฤศจิกายน | หาปลา ลอยกระทง |
| ธันวาคม | หาปลา สวดมนต์ข้ามปี |

รายงานผลลงพื้นที่สำรวจข้อมูลและศักยภาพของพื้นที่อำเภอพรหมพิราม จังหวัดพิษณุโลก

ภายใต้โครงการเพิ่มมูลค่าการท่องเที่ยวอย่างยั่งยืนโดยเครือข่ายประชารัฐ สำนักงานพื้นที่พิเศษ ๔



แหล่งท่องเที่ยว ตำบลดงประคำ

อำเภอพรหมพิราม จังหวัดพิษณุโลก

รายงานผลลงพื้นที่สำรวจข้อมูลและศักยภาพของพื้นที่อำเภอพรหมพิราม จังหวัดพิษณุโลก

ภายใต้โครงการเพิ่มมูลค่าการท่องเที่ยวอย่างยั่งยืนโดยเครือข่ายประชารัฐ สำนักงานพื้นที่พิเศษ ๔



๑.แหล่งท่องเที่ยว หมู่บ้านท่องเที่ยว OTOP นวัตวิถี บ้านทุ่งน้ำใส

ที่อยู่ หมู่ที่ ๑๑ ตำบล ดงประจำ อำเภอ พรหมพิราม จังหวัด พิษณุโลก รหัสไปรษณีย์ ๖๕๑๘๐

ละติจูดที่ - ลองจิจูดที่ -

วันเปิดทำการ ทุกวัน เวลาเปิดทำการ ไม่สะดวกยามวิกาล

หน่วยงานที่รับผิดชอบ : นายชูชาติ มีพาด เบอร์โทรติดต่อ : ๐๘๗-๑๙๘๑๕๑๒

เว็บไซต์ : -

จำนวนนักท่องเที่ยวต่อวัน : กลุ่มศึกษาดูงาน

ข้อมูลการเดินทาง

สามารถเดินทางได้ ๒ เส้นทาง คือ พิษณุโลก – หนองตม และ พิษณุโลก - อุตรดิตถ์ ระยะทางห่างจากจังหวัดพิษณุโลก ประมาณ ๕๐ กิโลเมตร

รูปแบบการท่องเที่ยว : การท่องเที่ยวเชิงวิถีชุมชน

ข้อมูลแหล่งท่องเที่ยว

ประวัติความเป็นมา

บ้านทุ่งน้ำใส หมู่ที่ ๑๑ แยกออกจาก บ้านทุ่งตาเปรี้ยว โดยเดิมจากชื่อเรียกกลุ่มบ้านทุ่งตาเปรี้ยว มีกลุ่มบ้านจำนวน ๔ กลุ่มด้วยกัน คือ บ้านเหนือ บ้านใต้ บ้านดงรัง และบ้านฝั่งคลอง โดยที่เมื่อแยกหมู่บ้านออกมาได้แยกกลุ่มบ้านออกมาสองกลุ่ม คือ บ้านฝั่งคลอง และบ้านใต้ ซึ่งที่มาของชื่อหมู่บ้านว่า บ้านทุ่งน้ำใส มาจาก คำชื่อเรียกทุ่งของบริเวณด้านทิศตะวันออก ว่า ทุ่งอีใส หรือทุ่งอีใส ตามภาษาถิ่น เมื่อตอนที่ทำการแยกหมู่บ้าน ปี ๒๕๔๗ ได้เปลี่ยนจาก ทุ่งอีใส กลายเป็นทุ่งน้ำใสในปัจจุบัน

(ที่มาข้อมูล : <https://taungnamsai.wordpress.com/>)

บ้านทุ่งน้ำใส ได้รับสนับสนุนงบประมาณจากโครงการหมู่บ้าน OTOP นวัตวิถี ที่โดดเด่นของกลุ่มโรงงานผลิตปุ๋ยอินทรีย์ที่ก่อตั้งมาตั้งแต่ปี ๒๕๕๑ เริ่มจากประสบปัญหาต้นทุนทางการเกษตรสูง จึงร่วมกันหาวิธีแก้จากการเรียนรู้จากผู้รู้ต่างๆ แล้วพัฒนามาจนก่อตั้งกลุ่ม ถือเป็นรายได้หลักของชุมชน และช่วยลดต้นทุนการผลิตทางการเกษตรได้เป็นอย่างดี

ลักษณะทั่วไปของแหล่งท่องเที่ยว : การท่องเที่ยวเชิงวิถีชุมชน

กิจกรรมทั่วไปของแหล่งท่องเที่ยว : ชมกิจกรรมเฟอร์นิเจอร์ปูนซีเมนต์ จากผู้พิการที่ไม่ยอมแพ้ชีวิต กลุ่มจักสานกระดิ่ง จักสานรอบ ไม้กวาด การนวดลูกประคบแผนโบราณ และชิมอาหารพื้นถิ่น

อัตราค่าบริการ -

รายงานผลลงพื้นที่สำรวจข้อมูลและศักยภาพของพื้นที่อำเภอพรหมพิราม จังหวัดพิษณุโลก

ภายใต้โครงการเพิ่มมูลค่าการท่องเที่ยวอย่างยั่งยืนโดยเครือข่ายประชารัฐ สำนักงานพื้นที่พิเศษ ๔



รูปภาพ



รายงานผลลงพื้นที่สำรวจข้อมูลและศักยภาพของพื้นที่อำเภอพรหมพิราม จังหวัดพิษณุโลก

ภายใต้โครงการเพิ่มมูลค่าการท่องเที่ยวอย่างยั่งยืนโดยเครือข่ายประชารัฐ สำนักงานพื้นที่พิเศษ ๔

๒.แหล่งท่องเที่ยว ค่ายฝึกอบรมอัยกาภิวิทยา

ที่อยู่ หมู่ที่ ๑๐ ตำบล ดงประคำ อำเภอ พรหมพิราม จังหวัด พิษณุโลก รหัสไปรษณีย์ ๖๕๑๘๐

ละติจูดที่ ๑๗.๑๔๐๒๘๓๑ ลองจิจูดที่ ๑๐๐.๒๒๗๑๖๑๓

วันเปิดทำการ ประสานจองล่วงหน้า เพื่อไม่ซ้ำกับสถาบันอื่น เวลาเปิดทำการ ไม่สะดวกยามวิกาล

หน่วยงานที่รับผิดชอบ : นายเวียน ยอดสุวรรณ เบอร์โทรติดต่อ : ๐๘๒-๗๖๘๗๖๕๕, ๐๙๕-๓๙๗๗๖๕๕

เว็บไซต์ : Facebook เพจ : ศูนย์ฝึกอบรมลูกเสืออัยกาภิวิทยา

จำนวนนักท่องเที่ยวต่อวัน : นักเรียนลูกเสือ และลูกเสือชาวบ้าน

ข้อมูลการเดินทาง

สามารถเดินทางได้ ๒ เส้นทาง คือ พิษณุโลก - หนองตม และ พิษณุโลก - อุตรดิตถ์ ระยะทางห่างจากจังหวัดพิษณุโลก ประมาณ ๕๐ กิโลเมตร ถนนเป็นคอนกรีตตลอดเส้นทาง เดินทางสะดวก

รูปแบบการท่องเที่ยว : การท่องเที่ยวเชิงนิเวศ และการผจญภัย

ข้อมูลแหล่งท่องเที่ยว

ค่ายฝึกอบรมอัยกาภิวิทยา ตั้งอยู่หมู่ที่ ๑๐ ตำบลดงประคำ อำเภอพรหมพิราม จังหวัดพิษณุโลก สถานที่ฝึกอบรมลูกเสือ-เนตรนารี/ยุวกาชาด ลูกเสือชาวบ้าน มีวิทยากรจากจังหวัดพิษณุโลก และบุคลากรในชุมชนบางส่วน ที่ผ่านการอบรมมาเป็นผู้ช่วยทีมงาน

ลักษณะทั่วไปของแหล่งท่องเที่ยว : การท่องเที่ยวเชิงนิเวศ และการผจญภัย

กิจกรรมทั่วไปของแหล่งท่องเที่ยว : สถานที่ฝึกอบรมด้านอื่นๆตามที่ส่วนราชการต้องการ ประกอบด้วย ห้องอบรม สนามฝึก โรงอาหาร ห้องน้ำ ที่พัก เต็นท์

อัตราค่าบริการ ต้องมีการติดต่อจองก่อนล่วงหน้า เพื่อไม่ซ้ำกับสถาบันอื่น

รายงานผลลงพื้นที่สำรวจข้อมูลและศักยภาพของพื้นที่อำเภอพรหมพิราม จังหวัดพิษณุโลก

ภายใต้โครงการเพิ่มมูลค่าการท่องเที่ยวอย่างยั่งยืนโดยเครือข่ายประชารัฐ สำนักงานพื้นที่พิเศษ ๔



รูปภาพ



รายงานผลลงพื้นที่ที่

ภายใต้โครงการเพิ่มมูลค่าการท่องเที่ยวอย่างยั่งยืนโดยเครือข่ายประชาชน สำนักงานพื้นที่พิเศษ ๔

อพท

๓.แหล่งท่องเที่ยว สถาบันการเงินชุมชนบ้านคลองอ้ายกาบ

ที่อยู่ หมู่ที่ ๑๐ ตำบล ดงประคำ อำเภอ พรหมพิราม จังหวัด พิษณุโลก รหัสไปรษณีย์ ๖๕๑๘๐

ละติจูดที่ ๑๗.๑๓๙๔๕๐๙

ลองจิจูดที่ ๑๐๐.๒๒๗๒๖๓๐

วันเปิดทำการ วันอังคาร และวันพุธ ของสัปดาห์ เวลาเปิดทำการ ๐๘.๐๐ น. – ๑๕.๓๐ น.

หน่วยงานที่รับผิดชอบ : นายเวียน ยอดสุวรรณ เบอร์โทรติดต่อ : ๐๘๒-๗๖๘๗๖๕๕, ๐๙๕-๓๙๗๗๖๕๕

เว็บไซต์ : -

จำนวนนักท่องเที่ยวต่อวัน : กลุ่มมาศึกษาดูงาน

ข้อมูลการเดินทาง

สามารถเดินทางได้ ๒ เส้นทาง คือ พิษณุโลก – หนองตม และ พิษณุโลก - อุดรดิตถ์ ระยะทางห่างจากจังหวัดพิษณุโลก ประมาณ ๕๐ กิโลเมตร ถนนเป็นคอนกรีตตลอดเส้นทาง เดินทางสะดวก

รูปแบบการท่องเที่ยว : การท่องเที่ยวเชิงวิถีชุมชน

ข้อมูลแหล่งท่องเที่ยว

สถาบันการเงินชุมชนบ้านคลองอ้ายกาบ ตั้งอยู่หมู่ที่ ๑๐ ตำบลดงประคำ อำเภอพรหมพิราม จังหวัดพิษณุโลก เริ่มจัดตั้งตั้งแต่ปี ๒๕๕๗ เริ่มต้น มีสมาชิก จำนวน ๑๐๙ คน เฉพาะคนในหมู่บ้าน เปิดบัญชีคนละ ๑๐๐ บาท รับฝากและถอนเงิน เงินที่ได้รับฝากจากสมาชิก นำฝากกับ ธกส. ปัจจุบันพัฒนาเป็นกองทุนหมู่บ้าน และสามารถปล่อยกู้ด้วยดอกเบี้ยร้อยละ ๑ ต่อเดือน สัญญาปีต่อปี มีการฝากทั้งระยะสั้นและระยะยาว ปัจจุบันมีสมาชิกผู้ฝาก ๓๐๙ ราย ทั้งในและนอกหมู่บ้าน มีการนำเงินบางส่วนปันผลไปพัฒนาหมู่บ้าน ให้สิทธิเต็มให้กับสมาชิก ไม่จำกัดวงเงินในการฝาก มีการกั้นเงินไว้ ๕ - ๑๐% ในการนำเงินมาพัฒนาเพื่อสาธารณประโยชน์ให้กับสมาชิกกลุ่มก่อน แล้วจำแนกออกไปเป็นสาธารณประโยชน์ พัฒนาหมู่บ้าน ทั้งให้ทุนการศึกษา เด็กด้อยโอกาส ผู้สูงอายุ มีเจ้าหน้าที่ดูแล ๑ คน ให้ค่าตอบแทนวันละ ๓๐๐ บาท จากค่าธรรมเนียมรับจ่ายจ่ายค่าน้ำ ค่าไฟ

ลักษณะทั่วไปของแหล่งท่องเที่ยว : การท่องเที่ยวเชิงวิถีชุมชน

กิจกรรมทั่วไปของแหล่งท่องเที่ยว : จ่ายค่าน้ำ ค่าไฟ บิลละ ๑๐ บาท และทุกวันที่ ๖ ของทุกเดือน มีการจัดเก็บเงินสัจจะ และมีการประชุมแจ้งชุมชนทุกเดือน

อัตราค่าบริการ ไม่มีค่าใช้จ่ายในการเข้าชม

รายงานผลลงพื้นที่สำรวจข้อมูลและศักยภาพของพื้นที่อำเภอพรหมพิราม จังหวัดพิษณุโลก

ภายใต้โครงการเพิ่มมูลค่าการท่องเที่ยวอย่างยั่งยืนโดยเครือข่ายประชารัฐ สำนักงานพื้นที่พิเศษ ๔



รูปภาพ



รายงานผลลงพื้นที่สำรวจข้อมูลและศักยภาพของพื้นที่อำเภอพรหมพิราม จังหวัดพิษณุโลก

ภายใต้โครงการเพิ่มมูลค่าการท่องเที่ยวอย่างยั่งยืนโดยเครือข่ายประชารัฐ สำนักงานพื้นที่พิเศษ ๔

๔.แหล่งท่องเที่ยว บึงหล่ม

ที่อยู่ หมู่ที่ ๓ ตำบล ดงประคำ อำเภอ พรหมพิราม จังหวัด พิษณุโลก รหัสไปรษณีย์ ๖๕๑๘๐

ละติจูดที่ ๑๗.๑๙๖๔๕๕๒

ลองจิจูดที่ ๑๐๐.๑๘๓๖๑๕๑

วันเปิดทำการ ทุกวัน เวลาเปิดทำการ ไม่สะดวกยามวิกาล

หน่วยงานที่รับผิดชอบ : องค์การบริหารส่วนตำบลดงประคำ เบอร์โทรติดต่อ : ๐๕๕ - ๙๙๓๔๘๑๐

เว็บไซต์ : -

จำนวนนักท่องเที่ยวต่อวัน : -

ข้อมูลการเดินทาง

สามารถเดินทางได้ ๒ เส้นทาง คือ พิษณุโลก - หนองตม และ พิษณุโลก - อุตรดิตถ์ ระยะทางห่างจากจังหวัดพิษณุโลก ประมาณ ๕๐ กิโลเมตร ถนนเป็นคอนกรีตตลอดเส้นทาง เดินทางสะดวก

รูปแบบการท่องเที่ยว : การท่องเที่ยวเชิงวิถีชุมชน

ข้อมูลแหล่งท่องเที่ยว

ประวัติความเป็นมา

บึงหล่มซึ่งแต่ก่อนบึงหล่มได้เรียกกันว่า "บึงลุ่ม" สาเหตุที่เรียกกันว่าบึงลุ่มเพราะในสมัยก่อนมีเรื่องเล่ากันว่าบึงหล่มเป็นเมืองเก่าเมืองหนึ่งซึ่งมีพระมหากษัตริย์ปกครองอยู่และมีเจ้าชายปกครองเมืองอยู่ด้วยวันหนึ่งเจ้าชายของบึงหล่มได้ลงไปอาบน้ำเหมือนทุกๆวันในขณะที่กำลังอาบน้ำอยู่สายตาเหลือบไปเห็นดอกบัว ๒ ดอก เจ้าชายก็แปลกใจเพราะบริเวณนั้นไม่เคยมีป่าบัวเลย ดอกบัวที่โผล่ขึ้นมาขึ้นเป็นดอกบัวบานและดอกบัวตูมที่มีความงดงามมาก แต่เมื่อเจ้าชายพิจารณาแล้วก็คิดว่าดอกบัวบานนั้นงดงามกว่าดอกบัวตูม เจ้าชายจึงเด็ดดอกบัวและนำดอกบัวบานที่คิดว่างดงามมากกว่าดอกบัวตูมให้กับภรรยา ส่วนบัวตูมนั้นให้กับมารดา เมื่อกาลเวลาผ่านไปก็สืบดอกบัวบานก็เริ่มร่วงหล่นไปตามกาลเวลาร่วมกับภรรยาก็เริ่มชราลงเป็นลำดับทำให้เกิดความเบื่อหน่ายตรงกันข้ามกับมารดาที่มีความงดงามขึ้นดั่งกับดอกบัวตูมที่ค่อยๆแย้มกลีบทำให้เกิดความปรารถนาในตัวมารดาของตนฉันคู่สาวเพียงแค่ว่าเจ้าชายคิดภายใต้เมืองหล่มก็เกิดเสียงดังซุกซลักๆและลั่นขึ้นมาทันทีสร้างความตกใจให้กับชาวบ้านยิ่งนัก วันหนึ่งเจ้าชายเข้าไปหามารดาและพูดสนทนาในเรื่องต่างๆแล้วตั้งคำถามกับมารดาว่า "ประตุที่เราเคยออกมาแล้วเราจะเข้าไปอีกได้ไหม" มารดาคิดว่าเจ้าชายคงถามตามปกติจึงตอบลูกว่า "ทำไมลูกๆประตุที่เราเคยเข้าเคยออกเป็นประจำอยู่แล้วทำไมเราจะเข้าไปอีกไม่ได้" ทำให้เจ้าชายฟังพอใจในคำตอบมากหลังจากวันนั้นเจ้าชายจึงตัดสินใจว่าจะต้องเข้าไปหามารดาและปลุกปล้ำให้ได้ เมื่อเจ้าชายเคาะประตุเรียกมารดาหลังจากสิ้นเสียงเคาะประตุแผ่นดินของเมืองก็เกิดการสั่นและค่อยๆยุบตัวลงอย่างช้าด้วยสัญญาณทำให้ต่างก็วิ่งหนีไปคนละทาง กล่าวถึงเจ้าชายได้วิ่งหนีไปพร้อมกับบริวารอีกมากมายไปทางทิศใต้ของเมืองหล่มมาพักเหนื่อยที่บ้านทุ่งสาร (ในอำเภอพรหมพิรามปัจจุบัน) แต่ก็ยังเกรงว่าแผ่นดินจะถล่มมาถึงจึงพาบริวารเดินทางต่อไปและมาหยุดเพื่อเรียกขวัญที่หมู่บ้านเหล่าขวัญ (หมู่บ้านเหล่าขวัญในปัจจุบัน) เมื่อบรรดาผู้ติดตามได้มีกำลังใจดีแล้วจึงเดินทางต่ออย่างไร้จุดหมายและไม่มีผู้ใดทราบเรื่องราวของเจ้าชาย กล่าวถึงมารดาของเจ้าชายเมื่อเกิดเหตุการณ์แผ่นดินถล่มก็ได้พาบริวารหนีไปทางทิศเหนือของบึงหล่มและมาพักนั่งอิงต้นไม้ใหญ่ซึ่งแต่ก่อนเรียกว่าหมู่บ้านนางอิง (หมู่บ้านนางอิงปัจจุบัน) นางหยุดพักได้เพียงครู่เดียวก็ออกเดินทางต่อเมื่อแน่ใจว่าแผ่นดินคงถล่มมาถึงจึงมาพักที่หมู่บ้านนางยั้ง (หมู่บ้านนางยั้งปัจจุบัน) แล้วจึงออกเดินทางต่อและมาหยุดคิดถึงเหตุการณ์ที่เกิดขึ้นจึงเรียกว่าหมู่บ้านนางค้ำ (หมู่บ้านนางค้ำในปัจจุบัน) และออกเดินทางต่อและมาตั้งถิ่นฐานในเมืองลับแลจังหวัดอุตรดิตถ์ปัจจุบัน

(ที่มาข้อมูล : <https://th.wikipedia.org/wiki/บึงหล่ม>)

รายงานผลลงพื้นที่สำรวจข้อมูลและศักยภาพของพื้นที่อำเภอพรหมพิราม จังหวัดพิษณุโลก

ภายใต้โครงการเพิ่มมูลค่าการท่องเที่ยวอย่างยั่งยืนโดยเครือข่ายประชารัฐ สำนักงานพื้นที่พิเศษ ๔



ข้อมูลแหล่งท่องเที่ยว

บึงหล่ม อยู่กลางระหว่าง บ้านท้องโปรง จังหวัดพิษณุโลก และบ้านนาอิน จังหวัดอุตรดิตถ์ มีพื้นที่ประมาณ ๔,๐๐๐ ไร่ เป็นที่สาธารณประโยชน์ ในอนาคต จะทำเป็นแก้มลิงกักเก็บน้ำไว้ในการเกษตร รับน้ำจากเขื่อนผาจุก ทุกชั้น ๑๕ คำ ขึ้น ๘ คำ จะมีเสียงฆ้องดังและมีแสงลอยออกมาจากกลางบึง มีศาลเจ้าพ่อบึงหล่ม ผู้ดูแลบึงหล่ม

ลักษณะทั่วไปของแหล่งท่องเที่ยว : การท่องเที่ยวเชิงวิถีชุมชน

กิจกรรมทั่วไปของแหล่งท่องเที่ยว : จัดงานประเพณีลอยกระทง ทุกปี

อัตราค่าบริการ ไม่มีค่าใช้จ่าย

รูปภาพ



รายงานผลลงพื้นที่สำรวจข้อมูลและศักยภาพของพื้นที่อำเภอพรหมพิราม จังหวัดพิษณุโลก

ภายใต้โครงการเพิ่มมูลค่าการท่องเที่ยวอย่างยั่งยืนโดยเครือข่ายประชารัฐ สำนักงานพื้นที่พิเศษ ๔

๕.แหล่งท่องเที่ยว วัดเขาปรี้ง

ที่อยู่ หมู่ที่ ๗ ตำบล ดงประคำ อำเภอ พรหมพิราม จังหวัด พิษณุโลก รหัสไปรษณีย์ ๖๕๑๘๐

ละติจูดที่ ๑๗.๑๘๕๖๓๐๘

ลองติจูดที่ ๑๐๐.๑๖๗๐๓๗๐

วันเปิดทำการ ทุกวัน เวลาเปิดทำการ ไม่สะดวกยามวิกาล

หน่วยงานที่รับผิดชอบ : วัดเขาปรี้ง เบอร์โทรติดต่อ : -

เว็บไซต์ : -

จำนวนนักท่องเที่ยวต่อวัน : -

ข้อมูลการเดินทาง

สามารถเดินทางได้ ๒ เส้นทาง คือ พิษณุโลก - หนองตม และ พิษณุโลก - อุดรดิตถ์ ระยะทางห่างจากจังหวัดพิษณุโลก ประมาณ ๕๐ กิโลเมตร ถนนเป็นคอนกรีตตลอดเส้นทาง เดินทางสะดวก

รูปแบบการท่องเที่ยว : การท่องเที่ยวเชิงศาสนาและประวัติศาสตร์

ข้อมูลแหล่งท่องเที่ยว

วัดเขาปรี้ง ตั้งอยู่หมู่ที่ ๗ ตำบลดงประคำ อำเภอพรหมพิราม จังหวัดพิษณุโลก เจ้าอาวาสเป็นเจ้าของตำบลดงประคำ เป็นวัดที่ยังคงมีซากโบราณสถานและโบราณวัตถุหลงเหลืออยู่ คาดการณ์ว่าเป็นวัดในสมัยสุโขทัย ที่มีเส้นทาง เขากะไดม้า สำหรับม้าไชรบในสมัยสุโขทัย สำหรับ พระร่วง ขึ้นลง มีเจดีย์เก่าแก่ ด้านล่างวิหาร คาดว่าเป็นโบสถ์เก่า แล้วสร้างวิหารใหม่ ขึ้นมา เพื่อเป็นอนุสรสถาน ภายใต้กู่ฎิ จะมีการเก็บกักน้ำไว้ใช้

ลักษณะทั่วไปของแหล่งท่องเที่ยว : การท่องเที่ยวเชิงศาสนาและประวัติศาสตร์

กิจกรรมทั่วไปของแหล่งท่องเที่ยว : -

อัตราค่าบริการ ไม่มีค่าใช้จ่าย

รายงานผลลงพื้นที่สำรวจข้อมูลและศักยภาพของพื้นที่อำเภอพรหมพิราม จังหวัดพิษณุโลก

ภายใต้โครงการเพิ่มมูลค่าการท่องเที่ยวอย่างยั่งยืนโดยเครือข่ายประชารัฐ สำนักงานพื้นที่พิเศษ ๔



รูปภาพ



รายงานผลลงพื้นที่สำรวจข้อมูลและศักยภาพของพื้นที่อำเภอพรหมพิราม จังหวัดพิษณุโลก

ภายใต้โครงการเพิ่มมูลค่าการท่องเที่ยวอย่างยั่งยืนโดยเครือข่ายประชารัฐ สำนักงานพื้นที่พิเศษ ๔

๕.แหล่งท่องเที่ยว เส้นทางถนนพระร่วง

ที่อยู่ หมู่ที่ ๓ ตำบล ดงประคำ อำเภอ พรหมพิราม จังหวัด พิษณุโลก รหัสไปรษณีย์ ๖๕๑๘๐

ละติจูดที่ - ลองจิจูดที่ -

วันเปิดทำการ ทุกวัน เวลาเปิดทำการ ไม่สะดวกยามวิกาล

หน่วยงานที่รับผิดชอบ : - เบอร์โทรติดต่อ : -

เว็บไซต์ : -

จำนวนนักท่องเที่ยวต่อวัน : -

ข้อมูลการเดินทาง

สามารถเดินทางได้ ๒ เส้นทาง คือ พิษณุโลก - หนองตม และ พิษณุโลก - อุตรดิตถ์ ระยะทางห่างจากจังหวัดพิษณุโลก ประมาณ ๕๐ กิโลเมตร ถนนเป็นคอนกรีตตลอดเส้นทาง เดินทางสะดวก

รูปแบบการท่องเที่ยว : การท่องเที่ยวเชิงประวัติศาสตร์

ข้อมูลแหล่งท่องเที่ยว

เส้นทางถนนพระร่วง อยู่บ้านท้องโพง ตำบลดงประคำ อำเภอพรหมพิราม จังหวัดพิษณุโลก สันนิษฐานว่าคงเป็นเส้นทางคมนาคมติดต่อระหว่างกรุงสุโขทัยกับเมืองบางยาง สมัยพ่อขุนบางกลางท่าว หรือพ่อขุนศรีอินทราทิตย์ กับพ่อขุนเมืองที่ร่วมกันยกกองทัพเข้าตีกรุงสุโขทัยอันเป็นเมืองหน้าด่านของขอมในสมัยนั้น โดยใช้เส้นทางนี้เดินทางก็เป็นที่ได้ในสมัยนั้นเป็นคันดินสูง แต่ปัจจุบันมีชาวบ้านขุดดินออกไปเลยลดหายไป ซึ่งเห็นเป็นแนวอยู่บ้าง

ลักษณะทั่วไปของแหล่งท่องเที่ยว : การท่องเที่ยวเชิงประวัติศาสตร์

กิจกรรมทั่วไปของแหล่งท่องเที่ยว : -

อัตราค่าบริการ ไม่มีค่าใช้จ่าย

รูปภาพ



รายงานผลลงพื้นที่สำรวจข้อมูลและศักยภาพของพื้นที่อำเภอพรหมพิราม จังหวัดพิษณุโลก

ภายใต้โครงการเพิ่มมูลค่าการท่องเที่ยวอย่างยั่งยืนโดยเครือข่ายประชารัฐ สำนักงานพื้นที่พิเศษ ๔

ตำบลหอกลอง
อำเภอพรหมพิราม จังหวัดพิษณุโลก

รายงานผลลงพื้นที่สำรวจข้อมูลและศักยภาพของพื้นที่อำเภอพรหมพิราม จังหวัดพิษณุโลก

ภายใต้โครงการเพิ่มมูลค่าการท่องเที่ยวอย่างยั่งยืนโดยเครือข่ายประชารัฐ สำนักงานพื้นที่พิเศษ ๔



วิสัยทัศน์

ชุมชนเข้มแข็ง เศรษฐกิจดี สิ่งแวดล้อมดี คนมีคุณธรรม มีความรู้ทันสมัย
ประชาชนปลอดภัย สาธารณูปโภคครบครัน การคมนาคมสะดวก เพื่อก้าวสู่ประชาคมอาเซียน

พันธกิจ

พัฒนาในทุกด้านเพื่อชุมชนทุกชุมชนมีความสุขอย่างยั่งยืน

สภาพทั่วไป

ประวัติความเป็นมา

เดิมมีประชาชนอพยพมาจากจังหวัดสิงห์บุรี อยุธยา นครสวรรค์ และพิจิตร มาจับจองที่ดินทำกินในทุ่งสาหร่าย หรือ ทุ่ง
सान ในปัจจุบัน และในวันขึ้น ๑๕ ค่ำ และขึ้น ๘ ค่ำ จะมีฆ้องดังขึ้น บนต้นยางใหญ่ จึงเรียกว่า “บ้านยางแขวนฆ้อง” และใน
การปกครองสมัยหมื่น ทองประทีน และเจ้าคุณอินทร์ นายอำเภอพรมพิราม จึงได้เปลี่ยนชื่อเป็นตำบลหอกลอง จนถึงปัจจุบัน
ตำบลหอกลอง เป็นที่ราบลุ่ม อุดมสมบูรณ์ เหมาะแก่การประกอบอาชีพทำนา

ที่ตั้งและอาณาเขต

องค์การบริหารส่วนตำบลหอกลอง ห่างจากอำเภอพรมพิราม ประมาณ ๑๒ กิโลเมตร และห่างจากตัวจังหวัด
พิษณุโลก ประมาณ ๒๐ กิโลเมตร ที่ทำการตั้งอยู่เลขที่ ๘๐/๙ หมู่ที่ ๓ บ้านปากคลอง ตำบลหอกลอง อำเภอพรมพิราม
จังหวัดพิษณุโลก เนื้อที่โดยประมาณ ๙๕ ตารางกิโลเมตร

อาณาเขตติดต่อ

| | | |
|-------------|-----------|--|
| ทิศเหนือ | ติดต่อกับ | ตำบลห้วยยางเขียง และตำบลพรมพิราม |
| ทิศใต้ | ติดต่อกับ | ตำบลมะขามสูง อำเภอเมืองพิษณุโลก |
| ทิศตะวันออก | ติดต่อกับ | ตำบลท้อแท้ อำเภอวัดโบสถ์ จังหวัดพิษณุโลก |
| ทิศตะวันตก | ติดต่อกับ | ตำบลท่าช้าง |

สภาพภูมิประเทศ

เป็นที่ราบลุ่มน้ำท่วมขังง่าย มีแม่น้ำแควน้อยและมีลำคลองหลายแห่งไหลผ่านพื้นที่ของตำบล พื้นที่ส่วนใหญ่ เหมาะแก่
การทำเกษตร และเลี้ยงสัตว์

อาชีพในตำบล

- ราษฎร ร้อยละ ๘๐ ประกอบอาชีพเกษตรกรรม
- รองลงมา คือ รับจ้าง พนักงานบริษัทเอกชน ค้าขาย และอื่นๆ

จำนวนประชากร

จำนวนประชากรทั้งหมด ๔,๗๓๔ คน แยกเป็น

- ชาย จำนวน ๒,๒๙๓ คน คิดเป็นร้อยละ ๔๘.๔๔
- หญิง จำนวน ๒,๔๔๑ คน คิดเป็นร้อยละ ๕๑.๕๖

จำนวนครัวเรือนทั้งหมด ๑,๗๐๒ ครัวเรือน ความหนาแน่นเฉลี่ย ๕๐ คน/ตารางกิโลเมตร

เขตการปกครอง

รายงานผลลงพื้นที่สำรวจข้อมูลและศักยภาพของพื้นที่อำเภอพรมพิราม จังหวัดพิษณุโลก

ภายใต้โครงการเพิ่มมูลค่าการท่องเที่ยวอย่างยั่งยืนโดยเครือข่ายประชารัฐ สำนักงานพื้นที่พิเศษ ๔



| หมู่ที่ | ชุมชน | จำนวนประชากร | | | จำนวนครัวเรือน |
|---------|-----------------|--------------|-------|-------|----------------|
| | | ชาย | หญิง | รวม | |
| ๑ | บ้านหอกลอง | ๒๖๙ | ๒๘๐ | ๕๔๙ | ๒๓๑ |
| ๒ | บ้านกระบัง | ๖๔๕ | ๗๑๖ | ๑,๓๖๑ | ๔๓๔ |
| ๓ | บ้านปากคลอง | ๒๕๒ | ๒๙๖ | ๕๔๘ | ๑๙๖ |
| ๔ | บ้านบางยี่ทุม | ๑๖๙ | ๑๕๔ | ๓๒๓ | ๑๑๙ |
| ๕ | บ้านโปร่งนก | ๓๐๓ | ๒๙๐ | ๕๙๓ | ๓๐๓ |
| ๖ | บ้านใหม่หอกลอง | ๓๖๑ | ๔๒๒ | ๗๘๓ | ๒๔๒ |
| ๗ | บ้านใหม่โปร่งนก | ๒๙๔ | ๒๘๓ | ๕๗๗ | ๑๗๗ |
| รวม | | ๒,๒๙๓ | ๒,๔๔๑ | ๔,๗๓๔ | ๑,๗๐๒ |

ข้อมูล ณ วันที่ ๓ มกราคม ๒๕๕๗

สภาพสังคม

ชาวบ้านในตำบลหอกลอง มีการดำเนินชีวิตแบบเรียบง่ายอยู่ด้วยกันแบบเครือญาติ ฟังพาวาศัยซึ่งกันและกัน โดยมีศาสนาเป็นหลักยึดเหนี่ยวจิตใจของชาวบ้านในตำบล

สถาบันและองค์กรทางศาสนา

วัด/สำนักสงฆ์ จำนวน ๓ แห่ง

การสาธารณสุข

- โรงพยาบาลส่งเสริมสุขภาพประจำตำบล จำนวน ๑ แห่ง
- โรงพยาบาลส่งเสริมสุขภาพตำบลสาขากระบัง จำนวน ๑ แห่ง
- อัตรากามีและใช้ส้วมราดน้ำ ร้อยละ ๑๐๐

การศึกษาในตำบล

- โรงเรียนประถมศึกษา จำนวน ๓ แห่ง
- โรงเรียนมัธยมศึกษา (ขยายโอกาส) จำนวน ๒ แห่ง
- ที่อ่านหนังสือพิมพ์ประจำหมู่บ้าน/ห้องสมุดประชาชน จำนวน ๔ แห่ง
- ศูนย์พัฒนาเด็กเล็ก จำนวน ๒ แห่ง

บริการขั้นพื้นฐาน

การคมนาคม

- ถนนคอนกรีต จำนวน ๗ สาย
- ถนนลาดยาง จำนวน ๔ สาย
- ถนนลูกรัง จำนวน ๒๐ สาย
- ถนนดิน จำนวน ๑๘ สาย
- ถนนหินคลุก จำนวน ๓ สาย

มวลชนจัดตั้ง

- ลูกเสือชาวบ้าน จำนวน ๑๙๖ คน
- อาสาสมัครป้องกันภัยฝ่ายพลเรือน จำนวน ๑๗๓ คน

รายงานผลลงพื้นที่สำรวจข้อมูลและศักยภาพของพื้นที่อำเภอพรหมพิราม จังหวัดพิษณุโลก

ภายใต้โครงการเพิ่มมูลค่าการท่องเที่ยวอย่างยั่งยืนโดยเครือข่ายประชารัฐ สำนักงานพื้นที่พิเศษ ๔



- ศูนย์ส่งเสริมสหกรณ์ประจำหมู่บ้าน จำนวน ๗ หมู่บ้าน
- อาสาสมัครตำรวจบ้าน จำนวน ๔๑ คน
- อาสาสมัครสาธารณสุขหมู่บ้าน จำนวน ๑๒๖ คน
- กลุ่มอาชีพ จำนวน ๑๒ กลุ่ม

แหล่งน้ำในตำบล

แหล่งน้ำธรรมชาติ

- ลำน้ำ, ลำห้วย จำนวน ๒ สาย
- บึง, หนองและอื่นๆ จำนวน ๑๑ แห่ง

แหล่งน้ำที่สร้างขึ้น

- บ่อน้ำตื้น จำนวน ๑๐๙ แห่ง
- บ่อบาดาล จำนวน ๖๑ บ่อ
- ประปา (หมู่บ้าน) จำนวน ๖ แห่ง
- คลองส่งน้ำ (กรมชลประทาน) จำนวน ๔ สาย

ทรัพยากรธรรมชาติในพื้นที่

- แม่น้ำแควน้อย
- คลองโปร่งนก
- หนองขี้แดง
- บึงมะไซ่ง
- สระน้ำสาธารณะ หมู่ที่ ๓,๔
- คลองบางยี่ทุ่ม
- คลองต้ามิ่ง
- คลองเต่าเล่า
- บึงมะลิ่ง

สาธารณูปโภค

ไฟฟ้าในตำบล

- จำนวนหมู่บ้านที่ไฟฟ้าเข้าถึง จำนวน ๗ หมู่บ้าน
- จำนวนครัวเรือนที่มีไฟฟ้าใช้ ร้อยละ ๙๘.๕๐

ประปาในตำบล

ประชาชนในตำบลมีน้ำประปาใช้กันอย่างทั่วถึง

หน่วยธุรกิจในตำบล

- ร้านค้า จำนวน ๓๕ คน
- โรงสี จำนวน ๒ คน
- โรงอิฐ จำนวน ๑ คน
- โรงเหล้า (สุรากลั่นชุมชน) จำนวน ๑ คน

รายงานผลลงพื้นที่สำรวจข้อมูลและศักยภาพของพื้นที่อำเภอพรหมพิราม จังหวัดพิษณุโลก

ภายใต้โครงการเพิ่มมูลค่าการท่องเที่ยวอย่างยั่งยืนโดยเครือข่ายประชารัฐ สำนักงานพื้นที่พิเศษ ๔



- โกดังและลานตากข้าว จำนวน ๒ คน
- โรงปุ๋ยหมัก จำนวน ๒ คน
- ฟาร์มสุกร จำนวน ๒ คน
- โรงงานลูกชิ้น จำนวน ๑ คน
- ร้านซ่อมวิทยุโทรทัศน์ จำนวน ๑ คน
- อู่ซ่อมเครื่องยนต์ จำนวน ๑ คน

ผลิตภัณฑ์

- ข้าวเหนียว
- กลุ่มจักสาน
- พริกแกงเลิศวารีย์
- กลุ่มไม้กวาดและดอกไม้จันทร์

สถานที่สำคัญ

- วัดกระบังมิ่งคลาราม
- วัดลำคลองโปรงนก
- วัดหอกลอง
- ศูนย์พัฒนาเด็กเล็ก

(แหล่งที่มาข้อมูล : www.hoklong.go.th)

ของดี ของเด่น

| ประเภท | รายละเอียด |
|-----------------|--|
| แหล่งท่องเที่ยว | วัดหอกลอง เดิมชื่อ วัดยางแขวนฆ้อง วัดกระบังมิ่งคลาราม มีต้นยางใหญ่และเจดีย์เก่า วัดลำคลองโปรงนก กลุ่มวิสาหกิจข้าวเหนียวบ้านโปรงนก ลำคลองโปรงนก (ผ่านหมู่บ้าน ประมาณ ๕ กิโลเมตร) เด่นที่หน้าวัด กลุ่มแปรรูปอาหาร หนองชี้แดง พื้นที่ประมาณ ๒๒ ไร่ สถานีรถไฟแควน้อย (มีลูกกระเบิดเมื่อครั้งสงครามโลกครั้งที่ ๒) ศาลพระเอกาทศรถ (วัดโปรงนก) ศาลตาอาจตาท่า |
| ผลิตภัณฑ์ | ข้าวเหนียว น้ำพริกนรกกากหมู จักสาน ลูกชิ้นเจี๊ยะ ไม้กวาดดอกหญ้า ไม้กวาดก้านมะพร้าว |

รายงานผลลงพื้นที่สำรวจข้อมูลและศักยภาพของพื้นที่อำเภอพรหมพิราม จังหวัดพิษณุโลก

ภายใต้โครงการเพิ่มมูลค่าการท่องเที่ยวอย่างยั่งยืนโดยเครือข่ายประชารัฐ สำนักงานพื้นที่พิเศษ ๔



| | |
|------------------------------|--|
| | กระเป๋าผ้าคันมือ |
| อาหาร | ต้มยำไก่บ้าน น้ำพริกผักต้ม แกงบอน แกงขี้เหล็กใส่ถั่วลิสง แกงหยวกกล้วย แกงปลาร้าหัวตาล ซอซซี่กล้วยใส่ถั่วลิสง กระยาสารท ขนมกวน (งานสงกรานต์) ขนมฝัก ข้าวหลาม ขนมแตง ขนมตาล |
| ประเพณี, การละเล่น, วัฒนธรรม | ประวัติต่าบลหอกลอง เดิมผู้คนอาศัยอยู่บนแพ การประกวดและแห่กระทงในประเพณีลอยกระทง (ในอดีต) ทำขวัญแม่โพสพ (ทำกันบางบ้าน) ประวัตีสถานีรถไฟแควน้อย ทำบุญกลางบ้าน (ทุกหมู่บ้าน) ไหว้ศาลตาอาจตาทำ (เดือน ๖) ประเพณีบวชนาคหมู่ ดนตรีมิ่งคละ ของนักเรียนโรงเรียนวัดกระบัง |
| การเดินทาง | รถส่วนตัว รถ ๒ แถว (พิษณุโลก – วัดโบสถ์) วิ่งทุก ๒ ชั่วโมง รถไฟสถานีแควน้อย ถนนทางหลวงหมายเลข ๑๐๒๖ |
| นักปราชญ์ | นางลัดดา ดรุณี (หมोजับเส้น) นางพะเยา ทับทองกลาง (หมอนวดเส้น) นายสังเวียน มั่นชื่น (หมอฟัน, ตาแดง, รุสวัด) นายจำเนียร จันทร์สดี (หมอสมนไพร) นายบุญเลิศ เทพวร (นักปราชญ์) นายอำนาจ จันทร์สดี (หมอสมนไพร) นายขาบ บุญคุ้ม (หมอฟัน) นางไข่ รสดี (จักสาน, ไม้กวาด, ดอกไม้จันทร์) นางสุขชิน จำปาแก้ว (จักสานตะกร้า) |
| ที่พัก/ร้านอาหาร | ร้านเย็นตาโฟป้อมทอง หมู่ที่ ๒ ร้านเย็นลักขณา หมู่ที่ ๒ ก๋วยเตี๋ยวและอาหารตามสั่งเจ็ดต้น หมู่ที่ ๗ |

รายงานผลลงพื้นที่สำรวจข้อมูลและศักยภาพของพื้นที่อำเภอพรหมพิราม จังหวัดพิษณุโลก

ภายใต้โครงการเพิ่มมูลค่าการท่องเที่ยวอย่างยั่งยืนโดยเครือข่ายประชารัฐ สำนักงานพื้นที่พิเศษ ๔



| | |
|---------|---------------------------|
| | ริมแคว โฮมสเตย์ หมู่ที่ ๒ |
| กิจกรรม | |
| อาชีพ | เกษตรกรรม |

ปฏิทินประจำปี ตำบลหอกลอง

| เดือน | รายละเอียด |
|------------|---|
| มกราคม | ทำบุญปีใหม่ ข้าวหลาม |
| กุมภาพันธ์ | |
| มีนาคม | |
| เมษายน | แกงขี้เหล็ก แกงบอน ขนมกวน ไหว้ศาลพระเอกาทศรถ ในงานประจำปีวัดโปรงนก สร่งน้ำพระ รดน้ำดำหัวผู้สูงอายุ บวชนาคหมู่ สลากภัตรข้าวเหนียวมะม่วง |
| พฤษภาคม | สลากภัตรข้าวเหนียวมะม่วง ทำบุญกลางบ้าน ไหว้ศาลตาอาจตาท่า |
| มิถุนายน | |
| กรกฎาคม | |
| สิงหาคม | |
| กันยายน | กระยาสารท |
| ตุลาคม | |
| พฤศจิกายน | ลอยกระทง |
| ธันวาคม | สวดมนต์ข้ามปีทุกวัด |

รายงานผลลงพื้นที่สำรวจข้อมูลและศักยภาพของพื้นที่อำเภอพรหมพิราม จังหวัดพิษณุโลก

ภายใต้โครงการเพิ่มมูลค่าการท่องเที่ยวอย่างยั่งยืนโดยเครือข่ายประชารัฐ สำนักงานพื้นที่พิเศษ ๔



แหล่งท่องเที่ยวตำบลหอกลอง
อำเภอพรหมพิราม จังหวัดพิษณุโลก

รายงานผลลงพื้นที่สำรวจข้อมูลและศักยภาพของพื้นที่อำเภอพรหมพิราม จังหวัดพิษณุโลก

ภายใต้โครงการเพิ่มมูลค่าการท่องเที่ยวอย่างยั่งยืนโดยเครือข่ายประชารัฐ สำนักงานพื้นที่พิเศษ ๔



๑.แหล่งท่องเที่ยว วัดกระบังมั่งคาราม

ที่อยู่ หมู่ที่ ตำบล หอกลอง อำเภอ พรหมพิราม จังหวัด พิษณุโลก รหัสไปรษณีย์ ๖๕๑๕๐

ละติจูดที่ ๑๖.๙๕๙๒๑๔๖ ลองจิจูดที่ ๑๐๐.๒๓๔๗๗๘๕

วันเปิดทำการ ทุกวัน

เวลาเปิดทำการ ไม่สะดวกยามวิกาล

หน่วยงานที่รับผิดชอบ : วัดกระบังมั่งคาราม เบอร์โทรติดต่อ :

เว็บไซต์ : Facebook เพจ -

จำนวนนักท่องเที่ยวต่อวัน : -

ข้อมูลการเดินทาง

เดินทางจากตัวจังหวัดพิษณุโลก บนถนนทางหลวงหมายเลข ๑๒๗๕ เลี้ยวเข้าสู่ตำบล ถนนเป็นคอนกรีตตลอดเส้นทาง และ รถ ๒ แถว (พิษณุโลก - วัดโบสถ์) วิ่งทุก ๒ ชั่วโมง

รูปแบบการท่องเที่ยว : การท่องเที่ยวเชิงศาสนา

ข้อมูลแหล่งท่องเที่ยว

ประวัติความเป็นมา

วัดกระบังมั่งคาราม สร้างขึ้นเมื่อใดไม่ปรากฏหลักฐานที่แน่ชัด เมื่อปี พ.ศ. ๒๔๕๕ ขึ้นทะเบียนเป็นวัดประชาชนทั่วไป มักเรียกสั้น ๆ ว่า "วัดกระบัง" ตามชื่อหมู่บ้าน ภายในที่ดินของวัดเป็นที่ตั้งของโรงเรียนวัดกระบังมั่งคาราม (พิศาลประชาสรรค์) มี พระพุทธรวงค์ เป็นพระประธานในโบสถ์ เมื่อวันที่ ๑๗ ธันวาคม พ.ศ. ๒๔๕๗ สมเด็จพระมหาสมณเจ้า กรมพระยาวชิรญาณวโรรส ได้เสด็จทางเรือขึ้นนมัสการหลวงพ่อบุญรอด ครั้งตรวจการคณะสงฆ์ และในปี พ.ศ. ๒๕๐๑ ทางวัดได้ขอเสริมนามวัด เพื่อเป็นสิริมงคลจาก "วัดกระบัง" เป็น "วัดกระบังมั่งคาราม" มีเจ้าอาวาสสำคัญสองรูปซึ่งเป็นเจ้าคณะอำเภอพรหมพิราม คือ พระครูพรหมพรตบริหาร(น้อย) และ พระพิศาลธรรมภาณี(เชื้อ) เป็นพระราชาคณะชั้นสามัญรูปแรกของอำเภอพรหมพิราม
(ที่มา : วิกิพีเดีย สารานุกรมเสรี)

ลักษณะทั่วไปของแหล่งท่องเที่ยว : การท่องเที่ยวเชิงศาสนา

กิจกรรมทั่วไปของแหล่งท่องเที่ยว : เจ้าคุณพระพิศาลธรรมภาณี เจ้าคณะอำเภอคนแรกของอำเภอ ชาวบ้านกราบไหว้ขอพร บนบานศาลกล่าว วัดสร้างมาประมาณเกือบ ๑๐๐ ปี ศาลาปฏิบัติธรรม เดิมอยู่ริมน้ำ ย้ายมาตั้งในวัดเนื่องจากน้ำท่วม มีต้นยางนาใหญ่ ประมาณ ๗ คนโอบ มีธรรมมาสน์ใหญ่ที่สุด พระธาตุเจดีย์ สมัยสุโขทัย มีประเพณีห่มผ้า ช่วงเดือนเมษายน ช่วงสงกรานต์ มีการบูรณะใหม่ด้วยเงินบริจาคของชาวบ้านทั้งหมด พระสังฆราช องค์ที่ ๑๐ เคยเสด็จมาที่ วัดกระบังเมื่อปี ประมาณ ๒๔๖๐ เสด็จรอบโบสถ์เป็นศิลาแลงเก่า หลวงพ่อบุญรอด เป็นศิลปะที่สวยงามที่สุด ในช่วงประเพณีงานลอยกระทง ชาวบ้านจะร่วมใจกันมาลอยริมน้ำหน้าวัด และทำบุญในวันสำคัญทางพระพุทธศาสนา

อัตราค่าบริการ ไม่มีค่าบริการ

รายงานผลลงพื้นที่สำรวจข้อมูลและศักยภาพของพื้นที่อำเภอพรหมพิราม จังหวัดพิษณุโลก

ภายใต้โครงการเพิ่มมูลค่าการท่องเที่ยวอย่างยั่งยืนโดยเครือข่ายประชารัฐ สำนักงานพื้นที่พิเศษ ๔



รูปภาพ



รายงานผลลงพื้นที่สำรวจข้อมูลและศักยภาพของพื้นที่อำเภอพรหมพิราม จังหวัดพิษณุโลก

ภายใต้โครงการเพิ่มมูลค่าการท่องเที่ยวอย่างยั่งยืนโดยเครือข่ายประชารัฐ สำนักงานพื้นที่พิเศษ ๔

รูปภาพ



รายงานผลลงพื้นที่สำ

ภายใต้โครงการเพิ่มมูลค่าการท่องเที่ยวอย่างยั่งยืนโดยเครือข่ายประชารัฐ สำนักงานพื้นที่พิเศษ ๔

OWN

๒.แหล่งท่องเที่ยว วัดหอกลอง

ที่อยู่ ๑๙๑ หมู่ที่ ๖ ตำบล หอกลอง อำเภอ พรหมพิราม จังหวัด พิษณุโลก รหัสไปรษณีย์ ๖๕๑๕๐

ละติจูดที่ ๑๖.๙๕๙๒๑๔๖ ลองจิจูดที่ ๑๐๐.๒๓๔๗๗๘๕

วันเปิดทำการ ทุกวัน

เวลาเปิดทำการ ไม่สะดวกยามวิกาล

หน่วยงานที่รับผิดชอบ : วัดหอกลอง เบอร์โทรติดต่อ : -

เว็บไซต์ : Facebook เพจ : วัดหอกลอง

จำนวนนักท่องเที่ยวต่อวัน : -

ข้อมูลการเดินทาง

เดินทางจากตัวจังหวัดพิษณุโลก บนถนนทางหลวงหมายเลข ๑๒๐๖ เลี้ยวเข้าสู่ตำบล ถนนเป็นคอนกรีตตลอดเส้นทาง และรถ ๒ แถว (พิษณุโลก – วัดโบสถ์) วิ่งทุก ๒ ชั่วโมง

รูปแบบการท่องเที่ยว : การท่องเที่ยวเชิงศาสนา

ข้อมูลแหล่งท่องเที่ยว

ประวัติความเป็นมา

วัดหอกลอง ชื่อเดิมว่า วัดยางแขวนซ้อง เป็นวัดเก่าแก่โบราณ มีต้นยางใหญ่ ในวันพระขึ้น ๘ ค่ำ ๑๕ ค่ำ ชาวบ้านจะได้ยินเสียงซ้องดัง แต่ไม่เห็นซ้อง ภายหลังได้เปลี่ยนชื่อตามชื่อหมู่บ้าน จึงเปลี่ยนมาเป็นชื่อ วัดหอกลอง

บริเวณวัด จะเป็นเกาะกลางล้อมรอบด้วยแม่น้ำ หน้าวัดมีสะพานแขวน มีต้นโพธิ์คู่ ที่อยู่กับวัดมาตั้งแต่แรก โบสถ์หลังเก่าถูกไฟไหม้ไปเมื่อปี ๒๕๔๕ จึงได้สร้างโบสถ์หลังใหม่ไว้ข้างโบสถ์หลังเก่า สร้างขึ้นตั้งแต่ปี ๒๕๔๖ อยู่ในระหว่างการก่อสร้าง มีองค์หลวงพ่อขาวคู่วัดประดิษฐานอยู่ในโบสถ์หลังเก่า มีอภินิหารขององค์หลวงพ่อขาว คือ โบสถ์ไฟไหม้ทั้งหลังแต่องค์หลวงพ่อขาวไม่ไหม้เลย

ลักษณะทั่วไปของแหล่งท่องเที่ยว : การท่องเที่ยวเชิงศาสนา

กิจกรรมทั่วไปของแหล่งท่องเที่ยว : เกจิตั้งแห่งวัดหอกลอง คือ หลวงพ่อสาหร่าย เกจิตั้งในเรื่องเมตตามหานิยม กันภัย และภายในบริเวณวัดมีศาลสมเด็จพระนเรศวรมหาราช ที่สร้างไว้เพื่อถวายให้วัดและให้ชาวบ้านได้กราบไหว้สักการะ

อัตราค่าบริการ ไม่มีค่าบริการ

รายงานผลลงพื้นที่สำรวจข้อมูลและศักยภาพของพื้นที่อำเภอพรหมพิราม จังหวัดพิษณุโลก

ภายใต้โครงการเพิ่มมูลค่าการท่องเที่ยวอย่างยั่งยืนโดยเครือข่ายประชารัฐ สำนักงานพื้นที่พิเศษ ๔



รูปภาพ



รายงานผลลงพื้นที่สำรวจข้อมูลและศักยภาพของพื้นที่อำเภอพรหมพิราม จังหวัดพิษณุโลก

ภายใต้โครงการเพิ่มมูลค่าการท่องเที่ยวอย่างยั่งยืนโดยเครือข่ายประชารัฐ สำนักงานพื้นที่พิเศษ ๔

๓.แหล่งท่องเที่ยว วัดลำคลองไปร้งนก

ที่อยู่ หมู่ที่ ๕ ตำบล หอกลอง อำเภอ พรหมพิราม จังหวัด พิษณุโลก รหัสไปรษณีย์ ๖๕๑๕๐

ละติจูดที่ ๑๖.๙๘๘๐๘๐๗ ลองจิจูดที่ ๑๐๐.๒๒๘๘๘๔๕

วันเปิดทำการ ทุกวัน

เวลาเปิดทำการ ไม่สะดวกยามวิกาล

หน่วยงานที่รับผิดชอบ : วัดลำคลองไปร้งนก เบอร์โทรติดต่อ : -

เว็บไซต์ : Facebook เพจ : -

จำนวนนักท่องเที่ยวต่อวัน : -

ข้อมูลการเดินทาง

เดินทางจากตัวจังหวัดพิษณุโลก บนถนนทางหลวงหมายเลข ๑๒๐๖ เลี้ยวเข้าสู่ตำบล ถนนเป็นคอนกรีตตลอดเส้นทาง และรถ ๒ แถว (พิษณุโลก – วัดโบสถ์) วิ่งทุก ๒ ชั่วโมง

รูปแบบการท่องเที่ยว : การท่องเที่ยวเชิงศาสนา

ข้อมูลแหล่งท่องเที่ยว

วัดคลองไปร้งนก มีโบสถ์ที่สร้างด้วยคอนกรีตทั้งหลัง มีรูปปั้นพระนารายณ์ทรงครุฑอยู่หน้าบัน มีแม่น้ำไหลผ่านบริเวณหน้าวัด

ลักษณะทั่วไปของแหล่งท่องเที่ยว : การท่องเที่ยวเชิงศาสนา

กิจกรรมทั่วไปของแหล่งท่องเที่ยว : ศาลสมเด็จพระเอกาทศรถ ซึ่งประวัติความเป็นมา พระเอกาทศรถเคยเสด็จล่องเรือมาเพื่อเยี่ยมเยือนราษฎร ซึ่งในสมัยนั้น ที่คลองไปร้งนก ผู้คนอาศัยอยู่บนแพ ต่อมาชาวบ้านได้ย้ายที่อยู่ขึ้นมาอยู่บนฝั่งหรือบนพื้นดิน จึงได้ขอสร้างอนุสาวรีย์ ไว้เพื่อกราบไหว้สักการะ ทุกวันที่ ๑๔ เมษายน ในงานเทศกาลสงกรานต์ของหมู่บ้าน มีงานวัด ล้วงไห ย้อนยุค แข่งเรือมีใบบาง จัดกิจกรรมงานลอยกระทงบริเวณริมหน้าหน้าวัด ซึ่งในอนาคตมีโครงการจะสร้างตลาดน้ำ และเป็นสถานที่ทำบุญในวันสำคัญทางพระพุทธศาสนาของหมู่บ้าน

อัตราค่าบริการ ไม่มีค่าบริการ

รายงานผลลงพื้นที่สำรวจข้อมูลและศักยภาพของพื้นที่อำเภอพรหมพิราม จังหวัดพิษณุโลก

ภายใต้โครงการเพิ่มมูลค่าการท่องเที่ยวอย่างยั่งยืนโดยเครือข่ายประชารัฐ สำนักงานพื้นที่พิเศษ ๔



รูปภาพ



รายงานผลลงพื้นที่สำรวจข้อมูลและศักยภาพของพื้นที่อำเภอพรหมพิราม จังหวัดพิษณุโลก

ภายใต้โครงการเพิ่มมูลค่าการท่องเที่ยวอย่างยั่งยืนโดยเครือข่ายประชารัฐ สำนักงานพื้นที่พิเศษ ๔

๔.แหล่งท่องเที่ยว ข้าวเกรียบวิสาหกิจชุมชนกลุ่มแม่บ้านเกษตรกรบ้านริมคลอง

ที่อยู่ ๒๙๙ หมู่ที่ ๗ ตำบล หอกลอง อำเภอ พรหมพิราม จังหวัด พิษณุโลก รหัสไปรษณีย์ ๖๕๑๕๐

ละติจูดที่ -

ลองติจูดที่ -

วันเปิดทำการ ทุกวัน

เวลาเปิดทำการ ไม่สะดวกยามวิกาล

หน่วยงานที่รับผิดชอบ : วิสาหกิจชุมชนกลุ่มแม่บ้านเกษตรกรบ้านริมคลอง

เบอร์โทรศัพท์ติดต่อ : ๐๘๑-๔๗๔๘๕๔๒, ๐๘๔-๕๓๘๑๐๗๗ และ ๐๕๔-๘๖๕๓๐๘

เว็บไซต์ : Facebook เพจ : -

จำนวนนักท่องเที่ยวต่อวัน : กลุ่มศึกษาดูงาน

ข้อมูลการเดินทาง

เดินทางจากตัวจังหวัดพิษณุโลก บนถนนทางหลวงหมายเลข ๑๒๗๕ เลี้ยวเข้าสู่ตำบล ถนนเป็นคอนกรีตตลอดเส้นทาง

รูปแบบการท่องเที่ยว : การท่องเที่ยวเชิงวิถีชุมชน

ข้อมูลแหล่งท่องเที่ยว

วิสาหกิจชุมชนกลุ่มแม่บ้านเกษตรกรบ้านริมคลอง มีสมาชิก ๘ คน ทำมาได้กว่า ๒๐ ปี มีทั้งแบบข้าวเกรียบธัญพืช งาดำ ลูกเดือย และแบบข้าวเกรียบสมุนไพร ไม่ใส่สารกันบูดและผงชูรสเจือปน ทำข้าวเกรียบดิบ ส่งตามออเดอร์จาก ลูกค้า มีส่งสินค้าทั่วประเทศ เก็บไว้ได้นานถึง ๕-๖ เดือนแต่อย่าให้ลมเข้า

ลักษณะทั่วไปของแหล่งท่องเที่ยว : การท่องเที่ยวเชิงวิถีชุมชน

กิจกรรมทั่วไปของแหล่งท่องเที่ยว : ชมวิธีการทำและเก็บข้าวเกรียบดิบ

อัตราค่าบริการ ราคาส่งถุงละ ๒๐ บาท กิโลกรัมละละ ๕๕ บาท

รายงานผลลงพื้นที่สำรวจข้อมูลและศักยภาพของพื้นที่อำเภอพรหมพิราม จังหวัดพิษณุโลก

ภายใต้โครงการเพิ่มมูลค่าการท่องเที่ยวอย่างยั่งยืนโดยเครือข่ายประชารัฐ สำนักงานพื้นที่พิเศษ ๔



รูปภาพ



รายงานผลลงพื้นที่สำรวจข้อมูลและศักยภาพของพื้นที่อำเภอพรหมพิราม จังหวัดพิษณุโลก

ภายใต้โครงการเพิ่มมูลค่าการท่องเที่ยวอย่างยั่งยืนโดยเครือข่ายประชารัฐ สำนักงานพื้นที่พิเศษ ๔

รูปภาพ



รายงานผลลงพื้นที่สำรวจข้อมูลและศักยภาพของพื้นที่อำเภอพรหมพิราม จังหวัดพิษณุโลก

ภายใต้โครงการเพิ่มมูลค่าการท่องเที่ยวอย่างยั่งยืนโดยเครือข่ายประชารัฐ สำนักงานพื้นที่พิเศษ ๔

๕.แหล่งท่องเที่ยว การแสดงมังคละ

ที่อยู่ หมู่ที่ ๒ ตำบล หอกลอง อำเภอ พรหมพิราม จังหวัด พิษณุโลก รหัสไปรษณีย์ ๖๕๑๕๐

ละติจูดที่ - ลองติจูดที่ -

วันเปิดทำการ วันจันทร์ – วันศุกร์ ยกเว้นวันหยุดราชการและวันหยุดนักขัตฤกษ์

เวลาเปิดทำการ เวลา ๐๘.๓๐ – ๑๖.๐๐ น.

หน่วยงานที่รับผิดชอบ : โรงเรียนวัดกระบังมังคลาราม (พิศาลประชาสรรค์)

เบอร์โทรศัพท์ติดต่อ : ๐๕๕-๒๙๙๐๓๙, ๐๕๕-๒๙๙๐๓๒

เว็บไซต์ : Facebook เพจ : -

จำนวนนักท่องเที่ยวต่อวัน : -

ข้อมูลการเดินทาง

เดินทางจากตัวจังหวัดพิษณุโลก บนถนนทางหลวงหมายเลข ๑๒๗๕ เลี้ยวเข้าสู่ตำบล ถนนเป็นคอนกรีตตลอดเส้นทาง และรถ ๒ แถว (พิษณุโลก – วัดโบสถ์) วิ่งทุก ๒ ชั่วโมง

รูปแบบการท่องเที่ยว : การท่องเที่ยวเชิงวิถีชุมชน

ข้อมูลแหล่งท่องเที่ยว

การแสดงมังคละ ของตำบลหอกลอง เป็นการแสดงของเด็กๆเยาวชน จากโรงเรียนวัดกระบังมังคลาราม (พิศาลประชาสรรค์) เป็นกิจกรรมที่ทางโรงเรียนส่งเสริมให้เด็กนักเรียนได้ใช้เวลาว่างให้เกิดประโยชน์ และเพื่ออนุรักษ์สืบสานวัฒนธรรมของชุมชนไว้

ลักษณะทั่วไปของแหล่งท่องเที่ยว : การท่องเที่ยวเชิงวิถีชุมชน

กิจกรรมทั่วไปของแหล่งท่องเที่ยว : ติดต่อก่อนล่วงหน้า

อัตราค่าบริการ ไม่มีค่าบริการ

รายงานผลลงพื้นที่สำรวจข้อมูลและศักยภาพของพื้นที่อำเภอพรหมพิราม จังหวัดพิษณุโลก

ภายใต้โครงการเพิ่มมูลค่าการท่องเที่ยวอย่างยั่งยืนโดยเครือข่ายประชารัฐ สำนักงานพื้นที่พิเศษ ๔



รูปภาพ



รายงานผลลงพื้นที่สำรวจข้อมูลและศักยภาพของพื้นที่อำเภอพรหมพิราม จังหวัดพิษณุโลก

ภายใต้โครงการเพิ่มมูลค่าการท่องเที่ยวอย่างยั่งยืนโดยเครือข่ายประชารัฐ สำนักงานพื้นที่พิเศษ ๔

๖.แหล่งท่องเที่ยว สถานีรถไฟแควน้อย

ที่อยู่ หมู่ที่ ตำบล หอกลอง อำเภอ พรหมพิราม จังหวัด พิษณุโลก รหัสไปรษณีย์ ๖๕๑๕๐

ละติจูดที่ ๑๖.๙๕๓๗๑๐๑ ลองจิจูดที่ ๑๐๐.๒๓๒๐๙๖๐

วันเปิดทำการ ทุกวัน

เวลาเปิดทำการ รถไฟจอดที่สถานีรถไฟแควน้อย ๔ เที่ยว ช่วงเช้า ๒ เที่ยว และช่วงเย็น ๒ เที่ยว

หน่วยงานที่รับผิดชอบ : สถานีรถไฟแควน้อย

เบอร์โทรติดต่อ : ๐๕๕-๒๙๙๐๓๙, ๐๕๕-๒๙๙๐๓๒

เว็บไซต์ : Facebook เพจ : -

จำนวนนักท่องเที่ยวต่อวัน : -

ข้อมูลการเดินทาง

- รถยนต์ส่วนตัว เดินทางจากตัวจังหวัดพิษณุโลก บนถนนทางหลวงหมายเลข ๑๐๘๖ เลี้ยวเข้าสู่ตำบล ถนนเป็นคอนกรีตตลอดเส้นทาง

- รถไฟ ๔ เที่ยว ช่วงเช้า ๒ เที่ยว และช่วงเย็น ๒ รอบ

๑. มีรถไฟ ๒ เที่ยวจากสถานีรถไฟพิษณุโลก – สถานีรถไฟแควน้อย

ขบวน ๔๐๓ รถไฟท้องถิ่น ออกจากสถานีรถไฟพิษณุโลก เวลา ๐๕.๕๕ น.
ถึงสถานีรถไฟแควน้อย เวลา ๐๖.๑๑ น.

ขบวน ๔๐๗ รถไฟท้องถิ่น ออกจากสถานีรถไฟพิษณุโลก เวลา ๐๗.๒๙ น.
ถึงสถานีรถไฟแควน้อย เวลา ๐๗.๔๔ น.

๒. รถไฟ ๒ เที่ยวจากสถานีรถไฟแควน้อย – สถานีรถไฟพิษณุโลก

ขบวน ๔๐๘ รถไฟท้องถิ่น ออกจากสถานีรถไฟแควน้อย เวลา ๑๗.๐๗ น.
ถึงสถานีรถไฟพิษณุโลก เวลา ๑๗.๒๒ น.

ขบวน ๔๑๐ รถไฟท้องถิ่น ออกจากสถานีรถไฟแควน้อย เวลา ๑๗.๕๔ น.
ถึงสถานีรถไฟพิษณุโลก เวลา ๑๘.๑๐ น.

- รถ ๒ แถว (พิษณุโลก – วัดโบสถ์) วิ่งทุก ๒ ชั่วโมง

รูปแบบการท่องเที่ยว : การท่องเที่ยวเชิงประวัติศาสตร์

ข้อมูลแหล่งท่องเที่ยว

สถานีรถไฟแควน้อย มีประวัติศาสตร์เมื่อครั้งสงครามโลกครั้งที่ ๒ ได้มีการทิ้งระเบิดทำลายสะพานรถไฟ แต่ระเบิดที่ตั้งอยู่หน้าสถานีรถไฟแควน้อยเป็นลูกที่ทิ้งลงมาแล้วไม่ระเบิด ปัจจุบันจึงได้นำมาตั้งโชว์ไว้ที่หน้าสถานีรถไฟแควน้อย

ลักษณะทั่วไปของแหล่งท่องเที่ยว : การท่องเที่ยวเชิงประวัติศาสตร์

กิจกรรมทั่วไปของแหล่งท่องเที่ยว : -

รายงานผลลงพื้นที่สำรวจข้อมูลและศักยภาพของพื้นที่อำเภอพรหมพิราม จังหวัดพิษณุโลก

ภายใต้โครงการเพิ่มมูลค่าการท่องเที่ยวอย่างยั่งยืนโดยเครือข่ายประชารัฐ สำนักงานพื้นที่พิเศษ ๔



รูปภาพ



รายงานผลลงพื้นที่สำรวจข้อมูลและศักยภาพของพื้นที่อำเภอพรหมพิราม จังหวัดพิษณุโลก

ภายใต้โครงการเพิ่มมูลค่าการท่องเที่ยวอย่างยั่งยืนโดยเครือข่ายประชารัฐ สำนักงานพื้นที่พิเศษ ๔

ตำบลท่าช้าง

อำเภอพรหมพิราม จังหวัดพิษณุโลก

รายงานผลลงพื้นที่สำรวจข้อมูลและศักยภาพของพื้นที่อำเภอพรหมพิราม จังหวัดพิษณุโลก

ภายใต้โครงการเพิ่มมูลค่าการท่องเที่ยวอย่างยั่งยืนโดยเครือข่ายประชารัฐ สำนักงานพื้นที่พิเศษ ๔



ข้อมูลพื้นฐาน

ประวัติความเป็นมา

ตำบลท่าช้าง สมัยก่อนเป็นป่าดงดิบที่อุดมสมบูรณ์ มีสัตว์ป่ามากมาย และมีฝูงช้างจำนวนมากมักจะมากินน้ำบริเวณริมฝั่งแม่น้ำน่าน จนเป็นที่มาของชื่อตำบลท่าช้าง แต่ต่อมาป่าถูกทำลาย สัตว์ต่าง ๆ รวมทั้งช้าง ก็มีการอพยพกันไปหาที่อยู่ใหม่สภาพทั่วไป

โดยทั่วไปของตำบลท่าช้าง มีลักษณะเป็นที่ราบลุ่ม มีทางหลวงแผ่นดินหมายเลข ๑๓๒๕ ผ่านทางทิศเหนือและทิศใต้ แหล่งน้ำสำคัญได้แก่ แม่น้ำน่าน ซึ่งเป็นแม่น้ำสายหลักไหลผ่านกลางหมู่บ้าน ระหว่างหมู่ที่ ๑,๒,๓,๔,๕,๖ และ หมู่ ที่ ๑๓ เหมาะที่จะทำเกษตรกรรม ได้ตลอดทั้งปีแต่ยังไม่ได้ผลดีเท่าที่ควร เพราะยังประสบปัญหาภัยแล้ง และน้ำท่วมมีแม่น้ำไหลผ่าน มีคลองชลประทาน และคลองธรรมชาติ

อาณาเขตติดต่อ

ทิศเหนือ ติดต่อกับ ตำบลพรหมพิราม อำเภอพรหมพิราม จังหวัดพิษณุโลก

ทิศใต้ ติดต่อกับ ตำบลมะตูม อำเภอพรหมพิราม จังหวัดพิษณุโลก

ทิศตะวันออก ติดต่อกับ ตำบลหอกลอง อำเภอพรหมพิราม จังหวัดพิษณุโลก

ทิศตะวันตก ติดต่อกับ ตำบลกกแรต อำเภอกงไกรลาศ จังหวัดพิษณุโลก

จำนวนประชากร

จำนวนประชากร ทั้งหมด ๙,๓๔๐ คน

• ชาย ๔,๕๕๘ คน คิดเป็นร้อยละ ๔๘.๘๐

• หญิง ๔,๗๘๒ คน คิดเป็นร้อยละ ๕๑.๒๐

จำนวนครัวเรือนทั้งหมด ๓,๐๙๒ ครัวเรือน

ความหนาแน่น ๑๑๕.๐๗ คน / ตารางกิโลเมตร

เขตการปกครอง

| หมู่ที่ | ชื่อหมู่บ้าน | จำนวนประชากร | | | จำนวนครัวเรือน |
|---------|-----------------------|--------------|------|-----|----------------|
| | | ชาย | หญิง | รวม | |
| ๑ | บ้านท่ามะเฟือง | ๒๗๓ | ๒๗๙ | ๕๕๒ | ๑๘๘ |
| ๒ | บ้านท่าช้าง | ๔๓๙ | ๔๕๗ | ๘๙๖ | ๒๖๗ |
| ๓ | บ้านหนองหม้อแกง | ๔๒๔ | ๔๓๙ | ๘๖๓ | ๒๕๗ |
| ๔ | บ้านคลองแค ตะวันตก | ๑๙๔ | ๒๐๖ | ๔๐๐ | ๑๑๒ |

รายงานผลลงพื้นที่สำรวจข้อมูลและศักยภาพของพื้นที่อำเภอพรหมพิราม จังหวัดพิษณุโลก

ภายใต้โครงการเพิ่มมูลค่าการท่องเที่ยวอย่างยั่งยืนโดยเครือข่ายประชารัฐ สำนักงานพื้นที่พิเศษ ๔



| | | | | | |
|-----|-----------------|-------|-------|-------|-------|
| ๕ | บ้านวังมะสระ | ๔๑๒ | ๔๓๓ | ๘๔๕ | ๒๙๓ |
| ๖ | บ้านนาขุม | ๓๕๐ | ๔๐๓ | ๗๕๓ | ๒๔๔ |
| ๗ | บ้านคลองเมม | ๓๙๘ | ๔๒๔ | ๘๒๒ | ๒๙๙ |
| ๘ | บ้านวังขี้เหล็ก | ๖๙๔ | ๗๖๒ | ๑,๔๕๖ | ๔๗๗ |
| ๙ | บ้านคลองเมม | ๒๖๕ | ๒๖๔ | ๕๒๙ | ๑๗๕ |
| ๑๐ | บ้านวังขี้เหล็ก | ๔๕๗ | ๔๓๔ | ๘๙๑ | ๒๘๒ |
| ๑๑ | บ้านคลองเมม | ๑๘๙ | ๑๘๗ | ๓๗๖ | ๑๔๕ |
| ๑๒ | บ้านใหม่สำราญ | ๓๖๑ | ๓๕๙ | ๗๒๐ | ๒๗๓ |
| ๑๓ | บ้านป่ามะม่วง | ๑๐๒ | ๑๓๕ | ๒๓๗ | ๘๐ |
| รวม | | ๔,๕๕๘ | ๔,๗๘๒ | ๙,๓๔๐ | ๓,๐๙๒ |

ที่มา : <https://www.tambonthachang.go.th/condition.php>

ของดี ของเด่นตำบลท่าช้าง อำเภอพรหมพิราม

| ประเภท | รายละเอียด |
|-----------------|--|
| แหล่งท่องเที่ยว | -วัดวังมะสระ มีประวัติสมัยสุโขทัยมี -มีแพปลา วัฒนธรรม |
| ผลิตภัณฑ์ | -ผลิตภัณฑ์จากเห็ด หมู่ ๒ -แชมพูสมุนไพร หมู่ ๓ -ผลิตภัณฑ์จากกล้วย หมู่ ๓ -ผลิตภัณฑ์ไม้กวาดดอกหญ้า ผลิตภัณฑ์จากกล้วย หมู่ ๕ -ผลิตภัณฑ์จักสานจากไม้ไผ่ หมู่ ๖ น้ำหมัก หมู่ ๑ |

รายงานผลลงพื้นที่สำรวจข้อมูลและศักยภาพของพื้นที่อำเภอพรหมพิราม จังหวัดพิษณุโลก

ภายใต้โครงการเพิ่มมูลค่าการท่องเที่ยวอย่างยั่งยืนโดยเครือข่ายประชารัฐ สำนักงานพื้นที่พิเศษ ๔



| | |
|----------------------------|--|
| | <p>-น้ำพริกแกงต่างๆหมู่ ๑</p> <p>-การแปรรูปถนอมอาหาร หมู่ ๑๓</p> <p>-ปลาแดดเดียว หมู่ ๑๒</p> <p>-ผักปลอดสาร หมู่ ๒ ,๙,๑๐</p> <p>-ข้าวปลอดผลิตภัณฑ์ สบู่ ,ลูกประคบ แปรรูปกล้วย หมู่ ๖</p> |
| อาหาร | <p>-ไก่ดงหลาม หมู่ ๖</p> <p>-แกงจืดวุ้นเส้นใส่มะพร้าว</p> <p>-แกงซี่เหล็ก</p> <p>-แกงหยวก</p> <p>-แกงบอน</p> |
| ประเพณี,การละเล่น,วัฒนธรรม | <p>-สมโภช ขึ้น ๑๕ ค่ำเดือน มีนาคม หลวงพ่อน้อม</p> <p>-งานประจำปีฉลองพระแม่โพสพเสาร์ที่ ๒ ของเดือนมีนาคม</p> <p>-ประเพณี สงกรานต์ต์ญตักบาตรซักบังสกุลเป็น สกุลตาย</p> <p>-แห่เทียนเข้าพรรษา</p> <p>-ทำบุญกลางบ้าน เดือน ๖</p> <p>-ลอยกระทง</p> <p>-แข่งเรือ</p> |
| การเดินทาง | <p>-จากกรุงเทพ เดินทางโดยรถไฟ ลงสถานีพิษณุโลก เดินทางต่อด้วยรถสองแถวมาลงป้อมตำรวจ คลองเมม เดินทางต่อมายังองค์การบริหารส่วนตำบลท่าช้าง</p> <p>-เดินทางจากสุโขทัย ขึ้นรถทัวร์มาลงป้อมตำรวจคลองเมม เดินทางต่อมายังองค์การบริหารส่วนตำบลท่าช้าง</p> |
| นักปราชญ์ | <p>-นายแสง อยู่มี หมู่ ๔ (หมอพื้นบ้าน รักษา พัน เป่า เส้น)</p> <p>-นายประทุม ฐูปเทียน หมู่ ๘ (ช่างตีมีด)</p> |

รายงานผลลงพื้นที่สำรวจข้อมูลและศักยภาพของพื้นที่อำเภอพรหมพิราม จังหวัดพิษณุโลก

ภายใต้โครงการเพิ่มมูลค่าการท่องเที่ยวอย่างยั่งยืนโดยเครือข่ายประชารัฐ สำนักงานพื้นที่พิเศษ ๔



| | |
|------------------|--|
| | -นางสาววารภรณ์ คำชม หมู่ ๖ (หมอยาสมุนไพร, ลูกประคบ) -นายบุญชู พิมพ์เมือง หมู่ ๖ (จักสาน , กระบุง, กระด้ง) -นายทวีป พรหมช่วย หมู่ ๕ (เส้น เอ็นร่างกาย, รักษาฟันผุ, ตัวร้อนกวาดคอ) -นายประทีป จันทรสอน หมู่ ๘ (นักปราชญ์หมอทำขวัญ) -นายพยอม อยู่อ่อง หมู่ ๖ (หมอฟันรักษา หมาบ้า) |
| ที่พัก/ร้านอาหาร | โฮมสเตย์ หมู่ ๖ , ร้านอาหารตามสั่งเจ็ดคำ |
| อาชีพ | ทำนาเป็นหลัก |

หมายเหตุ

ปฏิทินประจำปี ตำบลท่าช้าง อำเภอพรหมพิราม

| เดือน | รายละเอียด |
|------------|---|
| มกราคม | -กีฬาประเพณี หมู่บ้านน้ำขุม -ทำบุญตักบาตรชกบังสกุล / สวดมนต์ข้ามปี (๓๑ ธค.- ๑ ม.ค) |
| กุมภาพันธ์ | -กีฬาต้านยาเสพติด อบต.ท่าช้าง |
| มีนาคม | -สมโภชหลวงพ่อน้อม ๑๕ คำ -สมโภชพระแม่โพสพ เสาร์ที่ ๒ -สมโภชหลวงพ่อเพชร |
| เมษายน | -อาบน้ำผู้สูงอายุ -สร่งน้ำพระ ๑๓ - ๑๗ เมษายน ของทุกปี |
| พฤษภาคม | -ทำบุญกลางบ้านเดือน ๖ ขึ้น ๖ คำ -ทำบุญสลากภัตร |

รายงานผลลงพื้นที่สำรวจข้อมูลและศักยภาพของพื้นที่อำเภอพรหมพิราม จังหวัดพิษณุโลก

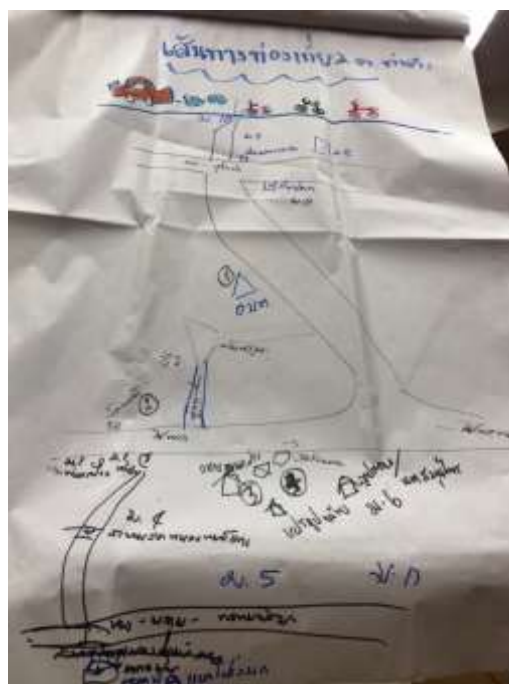
ภายใต้โครงการเพิ่มมูลค่าการท่องเที่ยวอย่างยั่งยืนโดยเครือข่ายประชารัฐ สำนักงานพื้นที่พิเศษ ๔



| | |
|-----------|---|
| มิถุนายน | |
| กรกฎาคม | -แห่เทียนพรรษา ๙ วัด -ทำบุญเข้าพรรษา |
| สิงหาคม | |
| กันยายน | -ปลาช่อน ,ปลาแม่น้ำ ,ปลา |
| ตุลาคม | -ตักบาตรเทโว มีแห่นางฟ้า นางสาวรงค์ -กระยาสาทร กีฬาประเพณี ๒๕ หมู่บ้าน ๓ ตำบล (๓ วัน -๔ วัน) |
| พฤศจิกายน | -สมโภชหลวงพ่อเลื่อม วัดคลองแคร์ -ลอยกระทง -แข่งเรือกลาง (ช่วงเทศกาล ลอยกระทง) -สมโภชหลวงพ่อสมุทรวัดหนองหม้อแกง |
| ธันวาคม | -กีฬาสัมพันธ์ หมู่บ้าน ๑๓ หมู่บ้าน |

หมายเหตุ :

เส้นทางท่องเที่ยวตำบลท่าช้าง



รายงานผลลงพื้นที่สำรวจข้อมูลและศักยภาพของพื้นที่อำเภอพรหมพิราม จังหวัดพิษณุโลก

ภายใต้โครงการเพิ่มมูลค่าการท่องเที่ยวอย่างยั่งยืนโดยเครือข่ายประชารัฐ สำนักงานพื้นที่พิเศษ ๔

แหล่งท่องเที่ยว ตำบลท่าช้าง
อำเภอพรหมพิราม จังหวัดพิษณุโลก

รายงานผลลงพื้นที่สำรวจข้อมูลและศักยภาพของพื้นที่อำเภอพรหมพิราม จังหวัดพิษณุโลก

ภายใต้โครงการเพิ่มมูลค่าการท่องเที่ยวอย่างยั่งยืนโดยเครือข่ายประชารัฐ สำนักงานพื้นที่พิเศษ ๔



๑.แหล่งท่องเที่ยว วังมัจฉาเฉลิมพระเกียรติ (วังปลา)

ที่อยู่ หมู่ที่ ตำบล ท่าช้าง อำเภอพรหมพิราม จังหวัด พิษณุโลก รหัสไปรษณีย์ ๖๕๑๕๐

ละติจูดที่ - ลองจิจูดที่ -

วันเปิดทำการ เวลาเปิดทำการ ๐๖.๐๐-๑๘.๐๐น. (ไม่เหมาะเวลารีกาล)

หน่วยงานที่รับผิดชอบ : องค์การบริหารส่วนตำบลท่าช้าง เบอร์โทรติดต่อ: ๐๕๕ ๙๐๖ ๑๓๘

เว็บไซต์ : <https://www.tambonthachang.go.th/condition.php>

จำนวนนักท่องเที่ยวต่อวัน :

ข้อมูลการเดินทาง : จากกรุงเทพฯ เดินทางโดยรถไฟ ลงสถานีพิษณุโลก เดินทางต่อด้วยรถสองแถวมาลงป้อมตำรวจ คลองเมม
เดินทางต่อมายังองค์การบริหารส่วนตำบลท่าช้าง

-เดินทางจากสุโขทัย ขึ้นรถทัวร์มาลงป้อมตำรวจคลองเมม เดินทางต่อมายังองค์การบริหารส่วนตำบลท่าช้าง

รูปแบบการท่องเที่ยว : ท่องเที่ยวเชิงนิเวศน์ผจญภัย

ข้อมูลแหล่งท่องเที่ยว

ลักษณะทั่วไปของแหล่งท่องเที่ยว : ท่องเที่ยวเชิงนิเวศน์ผจญภัย

รูปภาพ



รายงานผลลงพื้นที่สำรวจข้อมูลและศักยภาพของพื้นที่อำเภอพรหมพิราม จังหวัดพิษณุโลก

ภายใต้โครงการเพิ่มมูลค่าการท่องเที่ยวอย่างยั่งยืนโดยเครือข่ายประชารัฐ สำนักงานพื้นที่พิเศษ ๔

OWN

๒.แหล่งท่องเที่ยว กลุ่มวิสาหกิจชุมชนเพาะเห็ดบ้านท่าช้าง

ที่อยู่ ๕๐/๑ หมู่ที่ ๒ ตำบล ท่าช้าง อำเภอพรหมพิราม จังหวัด พิษณุโลก รหัสไปรษณีย์

ละติจูดที่ ลองจิจูดที่

วันเปิดทำการ เวลาเปิดทำการ

หน่วยงานที่รับผิดชอบ : เบอร์โทรติดต่อ: ๐๘๑ ๖๗๕ ๘๘๓๙ ,๐๘๔ ๖๒๒ ๕๘๗๙

เว็บไซต์ : <https://www.facebook.com/pages/category/Community-Center/วิสาหกิจชุมชนกลุ่มเพาะเห็ดบ้านท่าช้าง>

จำนวนนักท่องเที่ยวต่อวัน : นัดหมายล่วงหน้า

ข้อมูลการเดินทางจากกรุงเทพ เดินทางโดยรถไฟ ลงสถานีพิษณุโลก เดินทางต่อด้วยรถสองแถวมาลงป้อมตำรวจ คลองเมม เดินทางต่อมายังองค์การบริหารส่วนตำบลท่าช้าง

-เดินทางจากสุโขทัย ขึ้นรถทัวร์มาลงป้อมตำรวจคลองเมม เดินทางต่อมายังองค์การบริหารส่วนตำบลท่าช้าง

รูปแบบการท่องเที่ยว :

ข้อมูลแหล่งท่องเที่ยว: นางวิมล ปักทอง ประธานกลุ่มวิสาหกิจชุมชนเพาะเห็ดฟางบ้านท่าช้าง ม.2 ต.ท่าช้าง อ.พรหมพิราม จ.พิษณุโลก กล่าวว่ เดิมตนประกอบอาชีพเซลซับริด เก็บเช็คขายสินค้าของเด็กเล่น ต้องตระเวนซับริดไปทั่ว 17 จังหวัด ภาคเหนือ สามีก็ทำงานประจำ แม้จะมีเงิน30,000-40,000 บาทต่อเดือน แต่ก็ต้องสูญเสียโอกาสในการใช้ชีวิตครอบครัวแบบพร้อมหน้ากันพ่อแม่-ลูก ที่ทำเชื่อก่อนเห็ดขาย จึงเกิดความเบื่อในงานเดิม จึงตัดสินใจลาออกแล้วหางานใหม่ กับมาอยู่บ้าน มองว่าอาชีพเพาะเห็ดฟางเป็นทางเลือกที่ดี ทำงานที่บ้าน มีเวลากับครอบครัว จึงเริ่มต้นทดลองทำเรื่อยมาจากการนับหนึ่งใหม่ หมด ศึกษาวิธีการเพาะเห็ด การผสมก้อนเห็ดด้วยขี้เรื้อย การผสมเชื้อเห็ด และเริ่มมีลูกค้าจากการขายดอกเห็ดสด ๆ และขายก้อนเชื้อเห็ดโดยมาตั้งแต่ปี 2549 เริ่มสะสมกำไร มีเงินทุนขยายโรงเรือนเพาะเห็ด มีเงินทุนในการสั่งซื้ออุปกรณ์จากแหล่งจำหน่ายโดยตรง ทำให้สามารถสั่งซื้ออุปกรณ์การเพาะเห็ดต่าง ๆ ทั้งเห็ดฟาง เห็ดนางฟ้า เห็ดอังกาเรี เห็ดภูฐานดำ เป็นต้น ได้ในราคาถูกขึ้น ต้นทุนต่ำลง เริ่มขยายกิจการให้ใหญ่ขึ้น และเริ่มประสบความสำเร็จในตัวเอง ชาวบ้านได้เห็นเป็นแบบที่ดี หน่วยงานราชการพัฒนาชุมชน เข้ามาแล้วสนับสนุนให้จัดเป็นกลุ่มวิสาหกิจชุมชน ระดมสมาชิกเป็นชาวบ้านในพื้นที่มาร่วมทุน จัดทะเบียนเป็นกลุ่มวิสาหกิจชุมชนเพาะเห็ดฟางบ้านท่าช้าง

ที่มา - <https://www.phitsanulokhotnews.com/2017/09/15/108565>

รูปภาพ



รายงานผลลงพื้นที่สำรวจข้อมูลและค

ภายใต้โครงการเพิ่มมูลค่าการท่องเที่ยวอย่างยั่งยืนโดยเครือข่ายประชารัฐ สำนักงานพณฑพิเศษ ๔

OWN



รายงานผลลงพื้นที่สำรวจข้อมูลและ

ภายใต้โครงการเพิ่มมูลค่าการท่องเที่ยวอย่างยั่งยืนโดยเครือข่ายประชารัฐ สำนักงานพื้นที่พิเศษ ๔

ตำบลศรีภิรมย์
อำเภอพรหมพิราม จังหวัดพิษณุโลก

รายงานผลลงพื้นที่สำรวจข้อมูลและศักยภาพของพื้นที่อำเภอพรหมพิราม จังหวัดพิษณุโลก

ภายใต้โครงการเพิ่มมูลค่าการท่องเที่ยวอย่างยั่งยืนโดยเครือข่ายประชารัฐ สำนักงานพื้นที่พิเศษ ๔



วิสัยทัศน์

โครงสร้างพื้นฐานเข้มข้น ศักยภาพชุมชนเข้มแข็ง แหล่งรักษาสิ่งแวดล้อม
พร้อมศาสนานูมิปัญญา อาชีพทำกินพอเพียง หลีกเลี่ยงอบายมุข เสริมความสุขถ้วนหน้า

จุดมุ่งหมายเพื่อการพัฒนา

- พัฒนาปรับปรุงแหล่งน้ำดื่ม – น้ำใช้ เพื่อการอุปโภค บริโภค และแหล่งน้ำเพื่อการเกษตร ให้เพียงพอต่อความต้องการ
- พัฒนาปรับปรุงขยายเขตการให้บริการไฟฟ้าสาธารณะ (ไฟฟ้าส่องสว่างรายทาง) เพื่อให้มีความปลอดภัยในชีวิตและทรัพย์สินอย่างทั่วถึง
- พัฒนาปรับปรุง ถนน ซอย ในเขตองค์การบริหารส่วนตำบลให้มีผิวการจราจรที่ดี และมีทางระบายน้ำที่เพียงพอ
- พัฒนาปรับปรุงภูมิทัศน์พื้นที่ในตำบลศรีภิรมย์ให้สวยงาม มีการปลูกดอกไม้ จัดสร้างสัญลักษณ์ของตำบลและดูแลรักษาความสะอาดทางบก ทางน้ำ และสิ่งแวดล้อม
- ส่งเสริมเก เยาวชน ที่ด้อยโอกาส และเยาวชนทั่วไปให้ได้รับการศึกษาทั้งในและนอกระบบ อย่างเพียงพอและทั่วถึง
- ส่งเสริมการกีฬาการออกกำลังกาย และจัดให้มีการบริการด้านสุขภาพอนามัยแก่เยาวชน ประชาชนในเขตองค์การบริหารส่วนตำบลอย่างเพียงพอและทั่วถึง
- ส่งเสริมให้มีการอนุรักษ์ไว้ซึ่งประเพณี ศิลปวัฒนธรรมของท้องถิ่น
- ส่งเสริมให้ประชาชนมีรายได้และความเป็นอยู่ที่ดีขึ้น โดยการจัดฝึกอาชีพและจัดกาสถานที่จำหน่ายสินค้าให้กับประชาชน
- ส่งเสริมให้มีการเพิ่มประสิทธิภาพให้บริการประชาชนให้สะดวก รวดเร็ว ถูกต้อง และพัฒนาระบบบริหารจัดการตลอดจนเครื่องมือเครื่องใช้ให้มีประสิทธิภาพและเพียงพอ

สภาพทั่วไป

ประวัติตำบล

องค์การบริหารส่วนตำบลศรีภิรมย์ อำเภอพรหมพิราม จังหวัดพิษณุโลก ได้รับการยกฐานะจากสภาตำบล เป็นองค์การบริหารส่วนตำบล ตามประกาศ กระทรวงมหาดไทย เมื่อวันที่ ๑๙ เดือน มกราคม พ.ศ.๒๕๓๙ ทั้งนี้ให้ประกาศกระทรวงมหาดไทย ในราชกิจจานุเบกษา เป็นต้นไป

ตราสัญลักษณ์

เป็นรูปต้นไทรขนาดใหญ่ แสดงถึงความร่มรื่นและความอุดมสมบูรณ์ของตำบล

ที่ตั้งและอาณาเขต

องค์การบริหารส่วนตำบลศรีภิรมย์ ตั้งอยู่ในหมู่ที่ ๕ ตำบลศรีภิรมย์ อำเภอพรหมพิราม จังหวัดพิษณุโลก ริมถนนสายพรหมพิราม-พิชัย (ทางหลวงชนบทหมายเลข ๑๒๗๕) ฝั่งตะวันตก มีพื้นที่ ๑๑๘ ตารางกิโลเมตร ตามลักษณะภูมิศาสตร์ ตั้งอยู่บริเวณทางทิศเหนือของอำเภอพรหมพิราม ห่างจากตัวอำเภอพรหมพิราม ประมาณ ๒๔ กิโลเมตร และตัวจังหวัดพิษณุโลก ประมาณ ๕๓ กิโลเมตร

อาณาเขต

ทิศเหนือ ติดต่อกับ ตำบลตลุกเทียม อำเภอพรหมพิราม จังหวัดพิษณุโลก

ทิศใต้ ติดต่อกับ ตำบลวังฆ้อง อำเภอพรหมพิราม จังหวัดพิษณุโลก

รายงานผลลงพื้นที่สำรวจข้อมูลและศักยภาพของพื้นที่อำเภอพรหมพิราม จังหวัดพิษณุโลก

ภายใต้โครงการเพิ่มมูลค่าการท่องเที่ยวอย่างยั่งยืนโดยเครือข่ายประชารัฐ สำนักงานพื้นที่พิเศษ ๔



ตำบลวังวน อำเภอพรหมพิราม จังหวัดพิษณุโลก
 ทิศตะวันออก ติดต่อกับ ตำบลดงประจำ อำเภอพรหมพิราม จังหวัดพิษณุโลก
 ทิศตะวันตก ติดต่อกับ ตำบลวังวน อำเภอพรหมพิราม จังหวัดพิษณุโลก

จำนวนประชากรในตำบล

ประชากร ทั้งสิ้น ๗,๖๒๑ คน แยกเป็น

- ชาย จำนวน ๓,๗๐๑ คน คิดเป็นร้อยละ ๔๘.๖๒
- หญิง จำนวน ๓,๙๑๕ คน คิดเป็นร้อยละ ๕๑.๓๘

จำนวนครัวเรือนทั้งหมด ๒,๗๕๐ ครัวเรือน มีความหนาแน่นเฉลี่ย ๖๔.๕๙ คน/ตารางกิโลเมตร

เขตการปกครอง

| หมู่ที่ | ชื่อหมู่บ้าน | จำนวนประชากร | | | จำนวนครัวเรือน |
|---------|-----------------|--------------|-------|-------|----------------|
| | | ชาย | หญิง | รวม | |
| ๑ | บ้านท่าทอง | ๑๙๒ | ๒๑๐ | ๔๐๘ | ๑๕๙ |
| ๒ | บ้านท่างาม | ๕๐๑ | ๕๔๕ | ๑,๐๔๖ | ๓๖๙ |
| ๓ | บ้านช่อง | ๔๘๙ | ๕๒๙ | ๑,๐๑๘ | ๓๘๕ |
| ๔ | บ้านท้องคุ้ง | ๒๕๙ | ๒๖๗ | ๕๒๖ | ๑๗๒ |
| ๕ | บ้านบุง | ๒๗๕ | ๒๘๒ | ๕๕๗ | ๑๘๖ |
| ๖ | บ้านห้วย | ๒๑๘ | ๒๔๒ | ๔๖๐ | ๑๘๔ |
| ๗ | บ้านคลองมะเกลือ | ๓๓๑ | ๓๗๒ | ๗๐๓ | ๒๓๒ |
| ๘ | บ้านบึงปลาเนา | ๔๐๒ | ๔๑๗ | ๘๑๙ | ๒๔๘ |
| ๙ | บ้านคลองมะแพลบ | ๒๕๘ | ๒๔๑ | ๔๙๙ | ๑๘๔ |
| ๑๐ | บ้านบึงธรรมโรง | ๒๐๐ | ๒๑๖ | ๔๑๖ | ๑๗๗ |
| ๑๑ | บ้านคลองห้วยชัน | ๒๔๗ | ๒๖๔ | ๕๑๑ | ๑๖๕ |
| ๑๒ | บ้านชัยพัฒนา | ๒๓๓ | ๒๒๘ | ๔๖๑ | ๒๐๗ |
| ๑๓ | บ้านบึงคล้าย | ๙๕ | ๑๐๒ | ๑๙๗ | ๘๒ |
| รวม | | ๓,๗๐๖ | ๓,๙๑๕ | ๗,๖๒๑ | ๒,๗๕๐ |

อาชีพในตำบล

- เกษตรกร ร้อยละ ๙๐
- ข้าราชการ/รัฐวิสาหกิจ ร้อยละ ๑
- ธุรกิจส่วนตัว ร้อยละ ๔
- รับจ้างทั่วไป ร้อยละ ๔
- อื่นๆ ร้อยละ ๑

ผลผลิตหรือสินค้าที่สำคัญของตำบล

- ข้าว

รายงานผลลงพื้นที่สำรวจข้อมูลและศักยภาพของพื้นที่อำเภอพรหมพิราม จังหวัดพิษณุโลก

ภายใต้โครงการเพิ่มมูลค่าการท่องเที่ยวอย่างยั่งยืนโดยเครือข่ายประชารัฐ สำนักงานพื้นที่พิเศษ ๔



- ผัก (มะเขือ)
- ข้าวโพด
- ถั่วเหลือง

สภาพภูมิประเทศ

สภาพพื้นที่ทั่วไปของตำบลศรีภิรมย์ มีลักษณะเป็นพื้นที่ราบลุ่มสภาพพื้นที่ทั่วไปของตำบลศรีภิรมย์ มีลักษณะเป็นพื้นที่ราบลุ่ม มีลำคลองศรีภิรมย์ ไหลผ่านจาก ทิศเหนือลงสู่ทิศใต้ และมีแหล่งน้ำประเภทย่อยอยู่หลายแห่ง จึงเหมาะแก่การเกษตรกรรม โดยเฉพาะการทำนา ส่วนสภาพของบ้านเรือน จะอยู่กันเป็นกลุ่ม สามารถแยกได้เป็น ๑๓ หมู่บ้าน

สภาพภูมิอากาศ

สภาพภูมิอากาศ มีลักษณะอากาศเป็นแบบร้อนชื้น ๓ ฤดู (ฤดูร้อน ฤดูฝน ฤดูหนาว)

- ฤดูร้อน จะเริ่มราว เดือนกุมภาพันธ์ – เมษายน
- ฤดูฝน จะเริ่มราว เดือนพฤษภาคม – ตุลาคม
- ฤดูหนาว จะเริ่มราว เดือนพฤศจิกายน – มกราคม

สภาพสังคม

ประชาชนในพื้นที่ตำบลศรีภิรมย์ มีวิถีชีวิตที่เรียบง่ายตามแบบสังคมไทย ซึ่งเป็นสังคมเกษตรกรรม ประชาชนอยู่ร่วมกันด้วยความเอื้อเฟื้อเผื่อแผ่อย่าง พอเพียง มีวัดเป็นศูนย์รวมจิตใจของประชาชน

การศึกษา

องค์การบริหารส่วนตำบลศรีภิรมย์ มีโรงเรียนที่อยู่ในพื้นที่ ดังนี้

- โรงเรียนบ้านบึงวิทยา
- โรงเรียนบ้านบึงวิทยา
- โรงเรียนศรีภิรมย์วิทยา
- โรงเรียนบ้านบึงธรรมโรง
- โรงเรียนวัดคลองมะเกลือ

ศูนย์พัฒนาเด็กเล็กที่ จำนวน ๕ แห่ง ได้แก่

- ศูนย์พัฒนาเด็กเล็กบ้านบึง
- ศูนย์พัฒนาเด็กเล็กบ้านคลองมะเกลือ
- ศูนย์พัฒนาเด็กเล็กบ้านบึง
- ศูนย์พัฒนาเด็กเล็กบึงธรรมโรง
- ศูนย์พัฒนาเด็กเล็กบ้านท่างาม-บ้านช่อง

ศูนย์การเรียนรู้ชุมชน (ศูนย์การศึกษานอกโรงเรียน) จำนวน ๑ แห่ง ได้แก่

- ศูนย์การเรียนรู้ชุมชนบ้านบึงศรีภิรมย์

สถาบันและองค์กรทางศาสนา

รายงานผลลงพื้นที่สำรวจข้อมูลและศักยภาพของพื้นที่อำเภอพรหมพิราม จังหวัดพิษณุโลก

ภายใต้โครงการเพิ่มมูลค่าการท่องเที่ยวอย่างยั่งยืนโดยเครือข่ายประชารัฐ สำนักงานพื้นที่พิเศษ ๔



ในปี พ.ศ.๒๕๕๔ มีศาสนสถานที่อยู่ในเขตองค์การบริหารส่วนตำบลศรีภิรมย์ จำนวน ๙ แห่ง

การสาธารณสุข

สถานีอนามัยประจำตำบลจำนวน ๑ แห่ง ได้แก่ สถานีอนามัยตำบลศรีภิรมย์

ความปลอดภัยในชีวิตและทรัพย์สิน

ที่พักสายตรวจสถานีตำรวจตำบลงบประมาณประจำ จำนวน ๑ แห่ง ตั้งอยู่หมู่ที่ ๗ บ้านคลองมะเกลือ

มวลชนจัดตั้ง

- ตำรวจชุมชน จำนวน ๔๐ แห่ง
- สมาชิก อปพร. จำนวน ๑๖๘ แห่ง
- อสม. จำนวน ๑๕๗ แห่ง
- อผส. จำนวน ๔๐ แห่ง

บริการขั้นพื้นฐาน

การคมนาคม

องค์การบริหารส่วนตำบลศรีภิรมย์ มีถนนสายหลักเชื่อมต่อระหว่างอำเภอและจังหวัด คือ ถนนทางหลวงหมายเลข ๑๒๗๕ (สายพหลโยธิน - พิษณุโลก) และถนนทางหลวงหมายเลข ๑๑๐๔ (สายพิษณุโลก - อุตรดิตถ์) นอกจากนี้ยังมีถนน สายต่างๆ ภายในตำบล ดังนี้

- ถนนลาดยาง รวมระยะทาง ๔๐.๘๐ กิโลเมตร
- ถนนคอนกรีต รวมระยะทาง ๑๓.๐๐ กิโลเมตร
- ถนนลูกรัง รวมระยะทาง ๕๐.๐๐ กิโลเมตร
- ถนนดิน รวมระยะทาง ๑๑.๐๐ กิโลเมตร

หน่วยธุรกิจ

- ร้านค้าของชำ จำนวน ๔๙ แห่ง
- ปั้มน้ำมัน(น้ำมันหลอด) จำนวน ๑๙ แห่ง
- ร้านค้าวัสดุก่อสร้าง จำนวน ๓ แห่ง
- อู่ซ่อมรถ จำนวน ๔ แห่ง

จุดเด่นของพื้นที่

- มีแม่น้ำไหลผ่านบริเวณกลางตำบลศรีภิรมย์
- ด้านทรัพยากรธรรมชาติ มีแม่น้ำน่านไหลผ่านบริเวณกลางตำบลศรีภิรมย์

แหล่งน้ำธรรมชาติ

ตำบลศรีภิรมย์ มีแหล่งน้ำธรรมชาติสำคัญในพื้นที่ ดังนี้

- แม่น้ำ จำนวน ๒ สาย ได้แก่ แม่น้ำน่านและแม่น้ำยมสายเก่า

รายงานผลลงพื้นที่สำรวจข้อมูลและศักยภาพของพื้นที่อำเภอพหลโยธิน จังหวัดพิษณุโลก

ภายใต้โครงการเพิ่มมูลค่าการท่องเที่ยวอย่างยั่งยืนโดยเครือข่ายประชารัฐ สำนักงานพื้นที่พิเศษ ๔



- บึง จำนวน ๓ สาย ได้แก่ บึงปลาเนา, บึงธรรมโธ และบึงแวง
- ลำคลอง จำนวน ๑๒ สาย ได้แก่ คลองไธ้โต, คลองห้วยชัน, คลองวังขอน, คลองมะเกลือ, คลองคต, คลองคล้า, คลองขาม, คลองคอย, คลองหางบึง, คลองเรือ, คลองหกสลึง และคลองวังมะสระ
- ลำห้วย จำนวน ๑ สาย ได้แก่ ห้วยไก่อ

แหล่งน้ำที่สร้างขึ้น

สถานีสูบน้ำด้วยไฟฟ้า จำนวน ๔ แห่ง

สาธารณูปโภค

ไฟฟ้าในตำบล

- จำนวนครัวเรือนที่มีไฟฟ้าใช้ จำนวน ๒,๔๔๒ ครัวเรือน
- จำนวนครัวเรือนที่ไม่มีไฟฟ้าใช้ จำนวน ๑๕ ครัวเรือน
- จำนวนไฟฟ้าสาธารณะ มีครบทุกหมู่บ้าน จำนวน ๑๓ หมู่บ้าน

ประปาในตำบล

- ประชาชนในเขตพื้นที่องค์การบริหารส่วนตำบลศรีภิรมย์ มีประปาใช้ทั้ง ๑๓ หมู่บ้าน
- จำนวนครัวเรือน ที่มีประปาใช้ มี ๒,๔๕๒ ครัวเรือน

การสื่อสารในตำบล

- ไปรษณีย์สาขาย่อย จำนวน ๑ แห่ง (ตั้งอยู่ที่หมู่ที่ ๖ บ้านห้วย)
- โทรศัพท์บ้าน จำนวน ๔๕ ครัวเรือน
- โทรศัพท์สาธารณะ จำนวน ๒๖ ตู้ (ปัจจุบันใช้ไม่ได้แล้ว)
- หอกระจายเสียงชุมชน จำนวน ๑๓ หมู่บ้าน

ผลิตภัณฑ์ในตำบล

สินค้า OTOP ได้แก่

- ชุมชนท่องเที่ยว OTOP นวัตวิถี บ้านบุง หมู่ที่ ๕ ตำบลศรีภิรมย์ อำเภอพรหมพิราม จังหวัดพิษณุโลก
- กลุ่มผลิตภัณฑ์กล้วยมันรวมใจ สมาชิกกลุ่ม ๑๐ คน รายได้ ๘,๐๐๐ – ๙,๐๐๐ บาทต่อเดือน ตลาดขายสินค้า ขายได้ตอนมีคนมาศึกษาดูงาน/ส่งขายวัดพระศรีรัตนมหาธาตุ(วัดใหญ่)/ออกบูธ/สั่งซื้อโดยตรง จากกลุ่มแม่บ้าน ต้องการตลาดเพิ่ม
- ผลิตภัณฑ์ไม้กวาดทางมะพร้าว ไม้กวาดดอกหญ้า สมาชิกกลุ่ม ๑๐ คน รายได้ ๒,๐๐๐ – ๕,๐๐๐ บาทต่อเดือน ตลาดขายสินค้า ขายได้ตอนมีคนมาศึกษาดูงาน/ขายให้ชาวบ้านในหมู่บ้าน/วัด/โรงเรียน/ออกบูธ ต้องการตลาดเพิ่ม
- ผลิตภัณฑ์หมวกจักสานเส้นพลาสติก สมาชิกกลุ่ม ๒๐ คน รายได้ ๒,๐๐๐ – ๓,๐๐๐ บาทต่อเดือน ตลาดขายสินค้า ขายได้ตอนมีคนมาศึกษาดูงาน/ขายให้ชาวบ้านในหมู่บ้าน/ ออกบูธ ต้องการตลาดเพิ่ม
- ผลิตภัณฑ์จักสานเส้นพลาสติกสามมิติและงานฝีมือเดคูพาจ สมาชิกกลุ่ม ๑๐ คน รายได้ ๒,๐๐๐ – ๓,๐๐๐ บาทต่อเดือน ตลาดขายสินค้า ขายได้ตอนมีคนมาศึกษาดูงาน/ออกบูธ ต้องการตลาดเพิ่ม
- ผลิตภัณฑ์ตะกร้าเชือกมัดฟาง สมาชิกกลุ่ม ๑๐ คน รายได้ ๔,๐๐๐ – ๕,๐๐๐ บาทต่อเดือน ตลาดขายสินค้า ขายได้

รายงานผลลงพื้นที่สำรวจข้อมูลและศักยภาพของพื้นที่อำเภอพรหมพิราม จังหวัดพิษณุโลก

ภายใต้โครงการเพิ่มมูลค่าการท่องเที่ยวอย่างยั่งยืนโดยเครือข่ายประชารัฐ สำนักงานพื้นที่พิเศษ ๔



ตอนมีคนมาศึกษาดูงาน/ขายให้ชาวบ้านในหมู่บ้าน/ ออกบูธ ต้องการตลาดเพิ่ม

- ผลิตรั้วดอกไม้ประดิษฐ์ (ดอกไม้จันทน์) สมาชิกกลุ่ม ๑๕ คน รายได้ ๔,๐๐๐ - ๖,๐๐๐ บาทต่อเดือน ตลาดขายสินค้า ร้านสังฆภัณฑ์พญาแมน จังหวัดอุดรธานี/ร้านสังฆภัณฑ์ลับแล จังหวัดอุดรธานี ต้องการตลาดเพิ่ม

การรวมกลุ่มอาชีพ (ที่ยังไม่ได้จดทะเบียนแล้ว ๘ กลุ่ม สมาชิกกลุ่มละ ๕- ๑๐ คน)

- ผลิตรั้วจากยางรถยนต์ สมาชิกกลุ่ม ๗ คน รายได้ ๑,๐๐๐ - ๒,๐๐๐ บาทต่อเดือน เดือน ตลาดขายสินค้า ขายได้ ตอนมีคนมาศึกษาดูงาน/ขายให้ชาวบ้านในหมู่บ้าน/ ออกบูธ ต้องการตลาดเพิ่ม

- ผลิตรั้วพรมเช็ดเท้า สมาชิกกลุ่ม ๑๐ คน รายได้ ๑,๐๐๐ บาทต่อเดือน เดือน ตลาดขายสินค้า ขายได้ ตอนมีคนมาศึกษาดูงาน/ขายให้ชาวบ้านในหมู่บ้าน/ ออกบูธ ต้องการตลาดเพิ่ม

- ผลิตรั้วเครื่องนอนจากนุ่น สมาชิกกลุ่ม ๗ คน รายได้ ๑๐,๐๐๐ บาทต่อเดือน (บางเดือนก็ขายไม่ได้) เดือน ตลาดขายสินค้า ขายได้ตอนมีคนมาศึกษาดูงาน/ขายให้ชาวบ้านในหมู่บ้าน/ ออกบูธ ต้องการตลาดเพิ่ม

- ผลิตรั้วหมอนพักทอง สมาชิกกลุ่ม ๕ คน รายได้ ๑,๐๐๐ บาทต่อเดือน เดือน ตลาดขายสินค้า ขายได้ ตอนมีคนมาศึกษาดูงาน/ขายให้ชาวบ้านในหมู่บ้าน/ ออกบูธ ต้องการตลาดเพิ่ม

- ผลิตรั้วน้ำยาเอนกประสงค์ สมาชิกกลุ่ม ๑๐ คน รายได้ ๕,๐๐๐ - ๖,๐๐๐ บาทต่อเดือน เดือน ตลาดขายสินค้า ขายได้ตอนมีคนมาศึกษาดูงาน/ขายให้ชาวบ้านในหมู่บ้าน/ ออกบูธ ต้องการตลาดเพิ่ม

- ผลิตรั้วกั๊วกล้วยกวน สมาชิกกลุ่ม ๑๐ คน รายได้ ๔,๐๐๐ - ๕,๐๐๐ บาทต่อเดือน เดือน ตลาดขายสินค้า ขายได้ตอนมีคนมาศึกษาดูงาน/ขายให้ชาวบ้านในหมู่บ้าน/ ออกบูธ ต้องการตลาดเพิ่ม

- ผลิตรั้วไข่เค็มกะทิใบเตย สมาชิกกลุ่ม ๑๐ คน รายได้ ๔,๐๐๐ - ๕,๐๐๐ บาทต่อเดือน เดือน ตลาดขายสินค้า ขายได้ตอนมีคนมาศึกษาดูงาน/ขายให้ชาวบ้านในหมู่บ้าน/ ออกบูธ ต้องการตลาดเพิ่ม

- ผลิตรั้วพวงกุญแจจากไหมพรม สมาชิกกลุ่ม ๑๐ คน รายได้ ๕๐๐ - ๘๐๐ บาทต่อเดือน เดือน ตลาดขายสินค้า ขายได้ตอนมีคนมาศึกษาดูงาน/ขายให้ชาวบ้านในหมู่บ้าน/ ออกบูธ ต้องการตลาดเพิ่ม

ข้อมูลแหล่งท่องเที่ยว

๑. กิจกรรมการท่องเที่ยวเชิงเกษตร ศูนย์เรียนรู้เศรษฐกิจพอเพียง หมู่ที่ ๕ บ้านบุง

เป็นหมู่บ้านเศรษฐกิจพอเพียงต้นแบบ เป็นศูนย์เรียนรู้ชุมชนแบบบูรณาการพัฒนาสู่แหล่งท่องเที่ยวชุมชนเชิงเกษตร และเป็นชุมชนท่องเที่ยวท่องเที่ยว OTOP นวัตวิถี บ้านบุง เป็นหมู่บ้านหนึ่งในพื้นที่ตำบลศรีภิรมย์ ถือเป็นชุมชนขนาดกลาง ก่อตั้งขึ้นเมื่อประมาณ พ.ศ.๒๕๔๖ หรือเกือบ ๘๐ ปีมาแล้ว ตามประวัติ พื้นที่ของหมู่บ้านมีลักษณะเป็น บุง ซึ่งเป็นภาษาท้องถิ่น หมายถึง ที่เป็นแอ่ง หรือมีน้ำล้อมรอบจึงเป็นที่มาของชื่อหมู่บ้าน ชุมชนดั้งเดิมส่วนใหญ่มีเชื้อสายมาจากชาวพื้นเมือง มีวิถีชีวิตความเป็นอยู่เรียบง่าย บ้านบุง อยู่ในความดูแลของท่านกำนันณรงค์ จันทร์ชื่น และอยู่ในพื้นที่ความรับผิดชอบขององค์การบริหารส่วนตำบลศรีภิรมย์ ที่ตั้งหมู่บ้านบ้านบุง ตั้งอยู่หมู่ที่ ๕ ตำบลศรีภิรมย์ อำเภอพรหมพิราม จังหวัดพิษณุโลก

๒. พรหมพิราม สวนน้ำ แอนด์ กอล์ฟ คลับ

พรหมพิราม สวนน้ำ แอนด์ กอล์ฟ คลับ ตั้งอยู่หมู่ที่ ๕ บ้านบุง ตำบลศรีภิรมย์ อำเภอพรหมพิราม จังหวัดพิษณุโลก อยู่ห่างจากจังหวัดพิษณุโลก ๕๓ กิโลเมตร ภายในพรหมพิราม สวนน้ำ แอนด์ กอล์ฟ คลับ นั้นประกอบไปด้วยเครื่องเล่นทางน้ำนานาชนิด ไม่ว่าจะเป็นวอเตอร์สไลเดอร์ วอเตอร์บอล เรือโยก ภูเขาจำลอง อุโมงค์น้ำ และการแสดงดนตรี รวมไปถึง

รายงานผลลงพื้นที่สำรวจข้อมูลและศักยภาพของพื้นที่อำเภอพรหมพิราม จังหวัดพิษณุโลก

ภายใต้โครงการเพิ่มมูลค่าการท่องเที่ยวอย่างยั่งยืนโดยเครือข่ายประชารัฐ สำนักงานพื้นที่พิเศษ ๔



นักท่องเที่ยวที่มาเยือน ยังจะได้ถ่ายรูปกับสวนดอกไม้สวยๆ ภายในรีสอร์ทที่อีกจำนวนมาก เป็นสถานที่พักผ่อน แบบธรรมชาติร่มรื่น รีสอร์ทแห่งนี้มีสวนน้ำและสระว่ายน้ำกลางแจ้งพร้อมให้บริการ

(แหล่งที่มาข้อมูล : www.sripirom.go.th และ สภาพทั่วไปและข้อมูลพื้นฐานองค์การบริหารส่วนตำบลศรีภิรมย์)

ของดี ของเด่น

| ประเภท | รายละเอียด |
|-----------------|---|
| แหล่งท่องเที่ยว | พรหมพิราม สวนน้ำ แอนด์ กอล์ฟ คลับ วัดท่าทองน้อย (หลวงพ่อดโต) ศูนย์ท่องเที่ยว OTOP นวัตวิถี หมู่ที่ ๕ บ้านบุง (ติด ๑ ใน ๕๐ ของประเทศ) โดดเด่นเรื่องสิ่งแวดล้อมและวิถีชุมชน บ้านโบราณ ๑๐๐ ปี สถานีรถไฟบ้านบุง (เครื่องมือรถไฟโบราณ) ศูนย์เรียนรู้ชุมชน หมู่ที่ ๙ มูลนิธิชัยพัฒนา หมู่ ๑๒ ทุ่งนา สวนลำไย ศาลเจ้าพ่อร่มขาว |
| ผลิตภัณฑ์ | หมวกจักสาน/หมวกไหมพรม ไม้กวาดทางมะพร้าว, ไม้กวาดดอกหญ้า กล้วยตาก กล้วยม้วน กล้วยกวน เทียนอบ พรมเช็ดเท้า ผลิตภัณฑ์จากยางรถยนต์ กีฬช้อปเครื่องประดับไหมพรม กระเป๋าผักตบชวา เชือกมัดฟางทำกระเป๋า ไข่เค็มกะทิใบเตย น้ำยาเอนกประสงค์ ดอกไม้ประดิษฐ์ น้ำพริกแกง สบู่สมุนไพร สมุนไพร (น้ำมันราชสีห์, หญ้าดอกขาว) ไม้กวาดขนปลายปากกา |
| อาหาร | ขนมตาล ขนมเทียน ไข่เค็มกะทิใบเตย น้ำพริกแกง |

รายงานผลลงพื้นที่สำรวจข้อมูลและศักยภาพของพื้นที่อำเภอพรหมพิราม จังหวัดพิษณุโลก

ภายใต้โครงการเพิ่มมูลค่าการท่องเที่ยวอย่างยั่งยืนโดยเครือข่ายประชารัฐ สำนักงานพื้นที่พิเศษ ๔



| | |
|--|---|
| | <p>กล้วยตาก กล้วยม้วน กล้วยกวน กล้วยฉาบ</p> <p>ปลาเคืองเมี่ยง</p> <p>แกงเลียงนพเก้า</p> <p>ปลาร้า (น้ำพริก)</p> <p>พระรามลงสรง</p> <p>น้ำปลาร้าสุกทรงเครื่อง</p> <p>ขนมครก</p> <p>ขนมถั่วแปบ</p> <p>ขนมบัวลอย</p> <p>ลอดช่องสิงคโปร์</p> <p>สาकुไส้หมู</p> <p>น้ำใบเตย</p> <p>น้ำกระเจี๊ยบ</p> <p>มะม่วงหาวมะนาวโห่แช่อิ่ม</p> <p>น้ำกระแช่ (น้ำอบอุ่น)</p> <p>แป้งข้าวหมาก</p> <p>มะม่วง</p> <p>ลำไย</p> |
| <p>ประเพณี, การละเล่น, วัฒนธรรม</p> | <p>ประวัติตำบล (ชื่อตำบลพระยาดำรงราชานุภาพตั้งให้)</p> <p>บายศรีสู่ขวัญ</p> <p>กลองยาว (ผู้สูงอายุ)</p> <p>กลองมิ่งคละ (เยาวชน)</p> <p>รดน้ำดำหัวผู้สูงอายุ</p> <p>ก่อพระทราย</p> <p>ไหว้เจ้าพ่อร่มขาว</p> <p>ประเพณีแข่งเรือ</p> <p>เจ้าพ่อห้วยไก่อ้อ (ห้วยไก่อ้อเอาไก่อ้านไปต่อไก่อ่า เพื่อเอาไก่อ่าไปทำกับข้าวหรือเลี้ยง)</p> <p>ทำบุญกลางบ้าน (เดือนพฤษภาคม มีการทำกิจกรรมสะเดาะเคราะห์)</p> <p>ประเพณียกธง (๑๕ เมษายน)</p> <p>ประเพณีลอยกระทง หน้าวัดสวน</p> |
| <p>การเดินทาง</p> | <p>ถนนสาย ๑๒๗๕</p> <p>รถอีแต๊กนำเที่ยว หรือรถไทยแลนด์</p> <p>รถไฟสถานีบ้านบุง (ช่วงเช้า ๒ เที่ยว ๖.๓๐ น. และ ๐๘.๐๐ น. ช่วง เย็น ๒ เที่ยว เวลา ๑๖.๓๐ น. และ ๑๗.๓๐ น.)</p> <p>รถโดยสารประจำทางพิษณุโลก - เชียงหวาย ชั่วโมงละ ๑ คัน ราคา ๔๐-๕๐ บาท</p> <p>เหมาจ้างแท็กซี่</p> |
| <p>นักปราชญ์</p> | <p>นางนิมนวล โพธิ์ดง (นวดจับเส้น)</p> <p>นางบุญช่วย หงษ์ทอง (ผลิตภัณฑ์ที่ระลึกจากก้านไม้กวาด)</p> |

รายงานผลลงพื้นที่สำรวจข้อมูลและศักยภาพของพื้นที่อำเภอพรหมพิราม จังหวัดพิษณุโลก

ภายใต้โครงการเพิ่มมูลค่าการท่องเที่ยวอย่างยั่งยืนโดยเครือข่ายประชารัฐ สำนักงานพื้นที่พิเศษ ๔



| | |
|------------------|--|
| | นางสุตา ศรศรีวิชัย (สบู่สมุนไพร) นายวิเชียร หนูเกตุ (รักษาหมากัดไม่ให้ปวด) นายณรงค์ จันทร์ชื่น (กำนัน เล่าเรื่องตำบล) นายสมาน อยู่สมบูรณ์ (กลองยาว) นายตะค้อ มีมาสุข (หมอเป่า หมอพ่น) นางสาวกาญจนา กลดนิล (จักสานเส้นพลาสติก) นายสนม สอนสะอาด ผู้ใหญ่บ้านหมู่ที่ ๘ (ประเพณียกธง) |
| ที่พัก/ร้านอาหาร | พรหมพิราม สวนน้ำ แอนด์ กอล์ฟ คลับ โฮมสเตย์ หมู่ที่ ๕ บ้านบุง (๓๖ หลัง) |
| กิจกรรม | |
| อาชีพ | เกษตรกรรม |

หมายเหตุ หมู่บ้านท่องเที่ยว OTOP นวัตวิถี ที่ บ้านบุง ตำบลศรีภิรมย์ อำเภอพรหมพิราม จังหวัดพิษณุโลก

ปฏิทินประจำปี ตำบลศรีภิรมย์

| เดือน | รายละเอียด |
|------------|--|
| มกราคม | |
| กุมภาพันธ์ | |
| มีนาคม | |
| เมษายน | รดน้ำดำหัวผู้สูงอายุ เทศกาลสงกรานต์ ก่อพระเจดีย์ทราย ประเพณียกธง (๑๕ เมษายน) มะม่วง ลำไย |
| พฤษภาคม | มะม่วง ลำไย ไหว้เจ้าพ่อร่มขาว (ขอน้ำขอฝน) ไหว้เจ้าพ่อห้วยไก่อ่ต้อ |

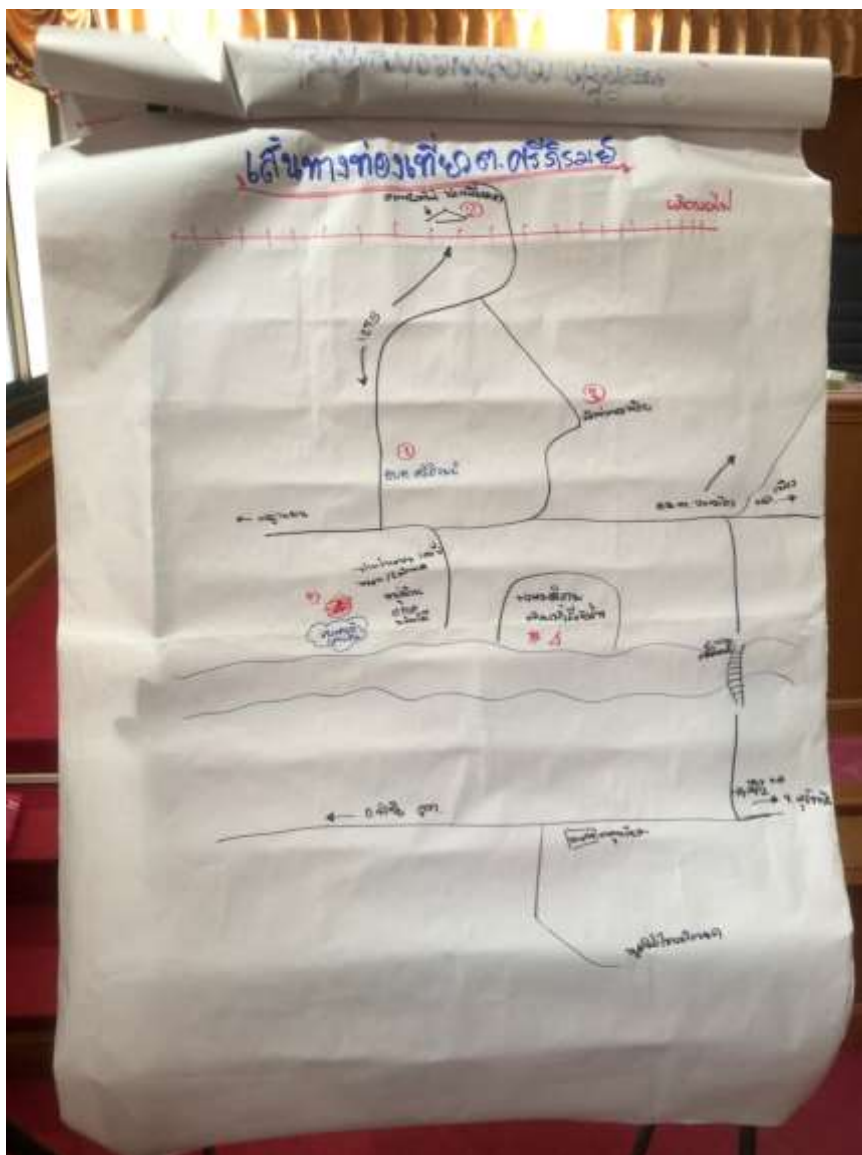
รายงานผลลงพื้นที่สำรวจข้อมูลและศักยภาพของพื้นที่อำเภอพรหมพิราม จังหวัดพิษณุโลก

ภายใต้โครงการเพิ่มมูลค่าการท่องเที่ยวอย่างยั่งยืนโดยเครือข่ายประชารัฐ สำนักงานพื้นที่พิเศษ ๔



| | |
|-----------|---|
| | ทำบุญกลางบ้าน |
| มิถุนายน | น้่านมราชสีห์ (รักษาน้ำในหุ้ไม่เท่ากัน) ดอกหญ้าขาว (รักษาอาการเล็กบุหรี) |
| กรกฎาคม | |
| สิงหาคม | |
| กันยายน | แข่งเรือยาว |
| ตุลาคม | แข่งเรือยาว |
| พฤศจิกายน | ประเพณีลอยกระทง |
| ธันวาคม | |

เส้นทางท่องเที่ยวตำบลศรีภิรมย์



รายงานผลลงพื้นที่สำรวจข้อมูลและศักยภาพของพื้นที่อำเภอพรหมพิราม จังหวัดพิษณุโลก

ภายใต้โครงการเพิ่มมูลค่าการท่องเที่ยวอย่างยั่งยืนโดยเครือข่ายประชารัฐ สำนักงานพื้นที่พิเศษ ๔

แหล่งท่องเที่ยวตำบลศรีภิรมย์
อำเภอพรหมพิราม จังหวัดพิษณุโลก

รายงานผลลงพื้นที่สำรวจข้อมูลและศักยภาพของพื้นที่อำเภอพรหมพิราม จังหวัดพิษณุโลก

ภายใต้โครงการเพิ่มมูลค่าการท่องเที่ยวอย่างยั่งยืนโดยเครือข่ายประชารัฐ สำนักงานพื้นที่พิเศษ ๔



๑.แหล่งท่องเที่ยว สถานีรถไฟบ้านบุง

ที่อยู่ หมู่ที่ ตำบล ศรีภิรมย์ อำเภอ พรหมพิราม จังหวัด พิษณุโลก รหัสไปรษณีย์ ๖๕๑๘๐

ละติจูดที่ ๑๗.๐๖๙๐๕๕๗ ลองจิจูดที่ ๑๐๐.๑๐๙๓๕๓๑

วันเปิดทำการ ทุกวัน

เวลาเปิดทำการ มีรถไฟจากพิษณุโลก – บ้านบุง จำนวน ๔ เที่ยว ช่วงเช้า ๒ เที่ยว ช่วงเย็น ๒ เที่ยว

หน่วยงานที่รับผิดชอบ : สถานีรถไฟบ้านบุง เบอร์โทรติดต่อ : -

เว็บไซต์ : Facebook เพจ -

จำนวนนักท่องเที่ยวต่อวัน : -

ข้อมูลการเดินทาง

- รถยนต์ส่วนตัว เดินทางจากตัวจังหวัดพิษณุโลก บนถนนทางหลวงหมายเลข ๑๒๗๕ เลี้ยวเข้าสู่ตำบล ถนนเป็นถนนลาดยางตลอดเส้นทาง ระยะทางประมาณ ๕๓ กิโลเมตร

- รถไฟ ๔ เที่ยว ช่วงเช้า ๒ เที่ยว และช่วงเย็น ๒ รอบ

๑. มีรถไฟ ๒ เที่ยวจากสถานีรถไฟพิษณุโลก – สถานีรถไฟบ้านบุง

ขบวน ๔๐๓ รถไฟท้องถิ่น ออกจากสถานีรถไฟพิษณุโลก เวลา ๐๕.๕๕ น.
ถึงสถานีรถไฟบ้านบุง เวลา ๐๖.๓๘ น.

ขบวน ๔๐๗ รถไฟท้องถิ่น ออกจากสถานีรถไฟพิษณุโลก เวลา ๐๗.๒๙ น.
ถึงสถานีรถไฟบ้านบุง เวลา ๐๘.๐๗ น.

๒. รถไฟ ๒ เที่ยวจากสถานีรถไฟบ้านบุง – สถานีรถไฟพิษณุโลก

ขบวน ๔๐๘ รถไฟท้องถิ่น ออกจากสถานีรถไฟบ้านบุง เวลา ๐๖.๔๑ น.
ถึงสถานีรถไฟพิษณุโลก เวลา ๑๗.๒๒ น.

ขบวน ๔๑๐ รถไฟท้องถิ่น ออกจากสถานีรถไฟบ้านบุง เวลา ๑๗.๒๙ น.
ถึงสถานีรถไฟพิษณุโลก เวลา ๑๘.๑๐ น.

- รถโดยสารประจำทางพิษณุโลก – เชียงหวาย

รูปแบบการท่องเที่ยว : การท่องเที่ยวเชิงวิถีชุมชน

ข้อมูลแหล่งท่องเที่ยว

สถานีรถไฟบ้านบุง อยู่ห่างจากจังหวัดพิษณุโลกประมาณ ๕๐ กิโลเมตร เป็นสถานีรถไฟเล็กๆ แต่ยังคงเอกลักษณ์สถานีรถไฟในสมัยยุคเริ่มสร้างทางรถไฟสายเหนือไว้ คือ เครื่องขบวนที่มียูการใช้งานมากกว่า ๑๐๐ ปี นำมาปรับปรุงเข้ากับเทคโนโลยีใหม่ๆ และยังคงใช้อยู่จนถึงปัจจุบัน

ลักษณะทั่วไปของแหล่งท่องเที่ยว : การท่องเที่ยวเชิงวิถีชุมชน

รายงานผลลงพื้นที่สำรวจข้อมูลและศักยภาพของพื้นที่อำเภอพรหมพิราม จังหวัดพิษณุโลก

ภายใต้โครงการเพิ่มมูลค่าการท่องเที่ยวอย่างยั่งยืนโดยเครือข่ายประชารัฐ สำนักงานพื้นที่พิเศษ ๔



กิจกรรมทั่วไปของแหล่งท่องเที่ยว : ชมสวนเกษตรแบบพอเพียงร่วมกับชาวบ้านบุง ปลุกพืชผักสวนครัว เลี้ยงปลา เพื่อนำ
ผลผลิตไปบริโภคในครัวเรือน

อัตราค่าบริการ ค่าเข้าชมไม่มีค่าบริการ

รูปภาพ



รายงานผลลงพื้นที่สำรวจข้อมูลและศักยภาพของพื้นที่อำเภอพรหมพิราม จังหวัดพิษณุโลก

ภายใต้โครงการเพิ่มมูลค่าการท่องเที่ยวอย่างยั่งยืนโดยเครือข่ายประชารัฐ สำนักงานพื้นที่พิเศษ ๔

๒.แหล่งท่องเที่ยว วัดท่าทองน้อย

ที่อยู่ ๙๕ หมู่ที่ ๑ ตำบล ศรีภิรมย์ อำเภอ พรหมพิราม จังหวัด พิษณุโลก รหัสไปรษณีย์ ๖๕๑๘๐

ละติจูดที่ ๑๗.๑๔๔๙๘๓๙ ลองจิจูดที่ ๑๐๐.๑๒๕๔๙๐๔

วันเปิดทำการ ทุกวัน

เวลาเปิดทำการ สะดวกยามวิกาล

หน่วยงานที่รับผิดชอบ : วัดท่าทองน้อย เบอร์โทรติดต่อ : -

เว็บไซต์ : Facebook เพจ : วัดท่าทองน้อย หลวงพ่อโต ซำปอกง อ.พรหมพิราม จ.พิษณุโลก

จำนวนนักท่องเที่ยวต่อวัน : -

ข้อมูลการเดินทาง

- รถยนต์ส่วนตัว เดินทางจากตัวจังหวัดพิษณุโลก บนถนนทางหลวงหมายเลข ๑๒๗๕ เลี้ยวเข้าสู่ตำบล ถนนเป็นถนนลาดยางตลอดเส้นทาง ระยะทางประมาณ ๕๓ กิโลเมตร

- รถไฟ ๔ เที่ยว ช่วงเช้า ๒ เที่ยว และช่วงเย็น ๒ รอบ

๑. มีรถไฟ ๒ เที่ยวจากสถานีรถไฟพิษณุโลก – สถานีรถไฟบ้านบึง

ขบวน ๔๐๓ รถไฟท้องถิ่น ออกจากสถานีรถไฟพิษณุโลก เวลา ๐๕.๕๕ น.
ถึงสถานีรถไฟบ้านบึง เวลา ๐๖.๓๘ น.

ขบวน ๔๐๗ รถไฟท้องถิ่น ออกจากสถานีรถไฟพิษณุโลก เวลา ๐๗.๒๙ น.
ถึงสถานีรถไฟบ้านบึง เวลา ๐๘.๐๗ น.

๒. รถไฟ ๒ เที่ยวจากสถานีรถไฟบ้านบึง – สถานีรถไฟพิษณุโลก

ขบวน ๔๐๘ รถไฟท้องถิ่น ออกจากสถานีรถไฟบ้านบึง เวลา ๐๖.๔๑ น.
ถึงสถานีรถไฟพิษณุโลก เวลา ๑๗.๒๒ น.

ขบวน ๔๑๐ รถไฟท้องถิ่น ออกจากสถานีรถไฟบ้านบึง เวลา ๑๗.๒๙ น.
ถึงสถานีรถไฟพิษณุโลก เวลา ๑๘.๑๐ น.

รูปแบบการท่องเที่ยว : การท่องเที่ยวเชิงศาสนา

ข้อมูลแหล่งท่องเที่ยว

วัดท่าทองน้อย เดิมชื่อ วัดบ้านน้อยท่าทอง เป็นวัดราษฎร์ สังกัดคณะสงฆ์มหานิกาย เริ่มจากพระอธิการสัมฤทธิ์ ขนดีพโล เจ้าอาวาสวัด สร้างองค์พระและโบสถ์ด้วยเงินเพียง ๔,๐๐๐ บาท และได้รับการร่วมทำบุญจากชาวบ้าน จนสร้างโบสถ์แล้วเสร็จด้วยเงิน ๑๐ ล้านบาท ภายในโบสถ์ได้ประดิษฐาน องค์หลวงพ่โต (ซำปอกง) สวยงามเด่นสง่า ภายนอกโบสถ์ได้สร้างองค์จำลองพระเจ้าตากสินมหาราช และเจ้าแม่สร้อยดอกหมาก (พระนางจุแซเนี้ยะ) ให้สักการบูชาขอพร ได้ทุกวัน

ลักษณะทั่วไปของแหล่งท่องเที่ยว : การท่องเที่ยวเชิงศาสนา

กิจกรรมทั่วไปของแหล่งท่องเที่ยว : โรงทาน มีในงานประจำปีเทศกาล แจกเครื่องข้าวสารอาหารแห้ง ช่วงเดือนมิถุนายนของทุกปี และจัดงานประเพณีที่คลองหน้าวัดทุกปี ช่วงเดือน ตุลาคม – พฤศจิกายน

รายงานผลลงพื้นที่สำรวจข้อมูลและศักยภาพของพื้นที่อำเภอพรหมพิราม จังหวัดพิษณุโลก

ภายใต้โครงการเพิ่มมูลค่าการท่องเที่ยวอย่างยั่งยืนโดยเครือข่ายประชารัฐ สำนักงานพื้นที่พิเศษ ๔



รูปภาพ



รายงานผลลงพื้นที่สำรวจข้อมูลและศักยภาพของพื้นที่อำเภอพรหมพิราม จังหวัดพิษณุโลก

ภายใต้โครงการเพิ่มมูลค่าการท่องเที่ยวอย่างยั่งยืนโดยเครือข่ายประชารัฐ สำนักงานพื้นที่พิเศษ ๔

๓.แหล่งท่องเที่ยว พรหมพิรามสวนน้ำ แอนด์ กอล์ฟ คลับ

ที่อยู่ ๔๓/๒ หมู่ที่ ๓ ตำบล ศรีภิรมย์ อำเภอ พรหมพิราม จังหวัด พิษณุโลก รหัสไปรษณีย์ ๖๕๑๘๐

ละติจูดที่ ๑๗.๑๕๘๗๘๓๖ ลองจิจูดที่ ๑๐๐.๐๙๕๒๗๐๕

วันเปิดทำการ ทุกวัน เวลาเปิดทำการ ๐๙.๐๐ น. – ๑๗.๐๐ น.

หน่วยงานที่รับผิดชอบ : พรหมพิรามสวนน้ำ แอนด์ กอล์ฟ คลับ เบอร์โทรติดต่อ : ๐๘๖-๔๕๑๗๗๘๑, ๐๙๔-๖๓๕๙๒๓๘

เว็บไซต์ : Facebook เพจ : พรหมพิรามสวนน้ำ แอนด์ กอล์ฟ คลับ

จำนวนนักท่องเที่ยวต่อวัน : -

ข้อมูลการเดินทาง

- รถยนต์ส่วนตัว เดินทางจากตัวจังหวัดพิษณุโลก บนถนนทางหลวงหมายเลข ๑๒๗๕ เลี้ยวเข้าสู่ตำบล ถนนเป็นถนนลาดยางตลอดเส้นทาง ระยะทางประมาณ ๕๓ กิโลเมตร

- รถไฟ ๔ เที่ยว ช่วงเช้า ๒ เที่ยว และช่วงเย็น ๒ รอบ

๑. มีรถไฟ ๒ เที่ยวจากสถานีรถไฟพิษณุโลก – สถานีรถไฟบ้านบึง

ขบวน ๔๐๓ รถไฟท้องถิ่น ออกจากสถานีรถไฟพิษณุโลก เวลา ๐๕.๕๕ น.
ถึงสถานีรถไฟบ้านบึง เวลา ๐๖.๓๘ น.

ขบวน ๔๐๗ รถไฟท้องถิ่น ออกจากสถานีรถไฟพิษณุโลก เวลา ๐๗.๒๙ น.
ถึงสถานีรถไฟบ้านบึง เวลา ๐๘.๐๗ น.

๒. รถไฟ ๒ เที่ยวจากสถานีรถไฟบ้านบึง – สถานีรถไฟพิษณุโลก

ขบวน ๔๐๘ รถไฟท้องถิ่น ออกจากสถานีรถไฟบ้านบึง เวลา ๐๖.๔๑ น.
ถึงสถานีรถไฟพิษณุโลก เวลา ๑๗.๒๒ น.

ขบวน ๔๑๐ รถไฟท้องถิ่น ออกจากสถานีรถไฟบ้านบึง เวลา ๑๗.๒๙ น.
ถึงสถานีรถไฟพิษณุโลก เวลา ๑๘.๑๐ น.

- รถโดยสารประจำทางพิษณุโลก – เชียงหวาย

รูปแบบการท่องเที่ยว : การท่องเที่ยวเชิงนันทนาการ

ข้อมูลแหล่งท่องเที่ยว

พรหมพิรามสวนน้ำ แอนด์ กอล์ฟ คลับ เป็นสวนน้ำที่ตั้งอยู่กลางแม่น้ำ มีพื้นที่ ๒๐๐ กว่าไร่ การที่จะเข้าไปจะต้องนั่งโป๊ะข้ามไปเท่านั้น ที่นี่จะทำให้รู้สึกเหมือนโดนธรรมชาติล้อมรอบ มีเครื่องเล่น สวนน้ำ ๒ แบบ ๒ สไลด์ จักรยานน้ำ นั่งรถกอล์ฟชม บริเวณโดยรอบ รีสอร์ท มีบริการห้องประชุม ห้องพัก และสนามกอล์ฟ จำนวน ๑๘ หลุม

ลักษณะทั่วไปของแหล่งท่องเที่ยว : การท่องเที่ยวเชิงนันทนาการ

กิจกรรมทั่วไปของแหล่งท่องเที่ยว : ชมสวนสัตว์ภายในรีสอร์ท

อัตราค่าบริการ ห้องพัก ตั้งแต่ ๘๐๐ บาทขึ้นไป รวมอาหารเช้า ราคา ๑,๒๐๐ บาท ห้องวิลล่า ราคา ๔,๐๐๐ บาท รับผิดชอบจำนวน ๒๐๐ คน ค่าผ่านประตู ๓๐ บาท ค่าบริการเล่นสวนน้ำ ราคา ๑๐๐ บาท มี ๒ สระ หากเข้าพัก ให้เช่าและเล่นน้ำฟรี

รายงานผลลงพื้นที่สำรวจข้อมูลและศักยภาพของพื้นที่อำเภอพรหมพิราม จังหวัดพิษณุโลก

ภายใต้โครงการเพิ่มมูลค่าการท่องเที่ยวอย่างยั่งยืนโดยเครือข่ายประชารัฐ สำนักงานพื้นที่พิเศษ ๔



ห้องประชุมสัมมนา หัวละ ๕๐๐ บาท จำนวน ๔ มื้อ รวม อาหารว่างและอาหาร ไม่คิดค่าห้องประชุม รับผิดชอบ ๓๐๐ คน

รูปภาพ



รายงานผลลงพื้นที่สำรวจข้อมูลและศักยภาพของพื้นที่อำเภอพรหมพิราม จังหวัดพิษณุโลก

ภายใต้โครงการเพิ่มมูลค่าการท่องเที่ยวอย่างยั่งยืนโดยเครือข่ายประชารัฐ สำนักงานพื้นที่พิเศษ ๔

๔.แหล่งท่องเที่ยว หมู่บ้านท่องเที่ยว OTOP นวัตวิถี บ้านบุง

ที่อยู่ หมู่ที่ ๕ ตำบล ศรีภิรมย์ อำเภอ พรหมพิราม จังหวัด พิษณุโลก รหัสไปรษณีย์ ๖๕๑๘๐

ละติจูดที่ ๑๗.๑๖๒๐๖๒๑ ลองจิจูดที่ ๑๐๐.๐๙๑๙๙๙๘

วันเปิดทำการ ทุกวัน เวลาเปิดทำการ ไม่สะดวกยามวิกาล

หน่วยงานที่รับผิดชอบ : นายณรงค์ จันทร์ชื่น (ประธานกลุ่มฯ) เบอร์โทรติดต่อ : ๐๘๙-๙๖๑๔๔๖๗

เว็บไซต์ : -

จำนวนนักท่องเที่ยวต่อวัน : กลุ่มศึกษาดูงาน

ข้อมูลการเดินทาง

- รถยนต์ส่วนตัว เดินทางจากตัวจังหวัดพิษณุโลก บนถนนทางหลวงหมายเลข ๑๒๗๕ เลี้ยวเข้าสู่ตำบล ถนนเป็นถนนลาดยางตลอดเส้นทาง ระยะทางประมาณ ๕๓ กิโลเมตร
- รถไฟ ๔ เที่ยว ช่วงเช้า ๒ เที่ยว และช่วงเย็น ๒ รอบ
 ๑. มีรถไฟ ๒ เที่ยวจากสถานีรถไฟพิษณุโลก – สถานีรถไฟบ้านบุง
ขบวน ๔๐๓ รถไฟท้องถิ่น ออกจากสถานีรถไฟพิษณุโลก เวลา ๐๕.๕๕ น. ถึงสถานีรถไฟบ้านบุง เวลา ๐๖.๓๘ น.
ขบวน ๔๐๗ รถไฟท้องถิ่น ออกจากสถานีรถไฟพิษณุโลก เวลา ๐๗.๒๙ น. ถึงสถานีรถไฟบ้านบุง เวลา ๐๘.๐๗ น.
 ๒. รถไฟ ๒ เที่ยวจากสถานีรถไฟบ้านบุง – สถานีรถไฟพิษณุโลก
ขบวน ๔๐๘ รถไฟท้องถิ่น ออกจากสถานีรถไฟบ้านบุง เวลา ๐๖.๔๑ น. ถึงสถานีรถไฟพิษณุโลก เวลา ๑๗.๒๒ น.
ขบวน ๔๑๐ รถไฟท้องถิ่น ออกจากสถานีรถไฟบ้านบุง เวลา ๑๗.๒๙ น. ถึงสถานีรถไฟพิษณุโลก เวลา ๑๘.๑๐ น.
- รถโดยสารประจำทางพิษณุโลก – เชียงหวาย

รูปแบบการท่องเที่ยว : การท่องเที่ยวเชิงวิถีชุมชน

ข้อมูลแหล่งท่องเที่ยว

บ้านบุง เป็นหมู่บ้านหนึ่งในพื้นที่ตำบลศรีภิรมย์ ถือเป็นชุมชนขนาดกลาง ก่อตั้งขึ้นเมื่อประมาณ พ.ศ.๒๔๘๖ หรือเกือบ ๘๐ ปี มาแล้ว ตามประวัติพื้นที่ของหมู่บ้านมีลักษณะเป็น “บุง” ซึ่งเป็นภาษาท้องถิ่น หมายถึง ที่เป็นแอ่ง หรือมีน้ำล้อมรอบ จึงเป็นที่มาของชื่อหมู่บ้าน ชุมชนดั้งเดิมส่วนใหญ่มีเชื้อสายมาจากชาวพื้นเมือง มีวิถีชีวิตความเป็นอยู่เรียบง่าย บ้านบุง อยู่ในความดูแลของ ท่านกำนันณรงค์ จันทร์ชื่น และอยู่ในพื้นที่ที่ความรับผิดชอบขององค์การบริหารส่วนตำบลศรีภิรมย์

บ้านบุง ได้รับรางวัล ๑ใน ๕๐ จาก หมู่บ้าน OTOP นวัตวิถี มีกลุ่มบ้านพักโฮมสเตย์ กลุ่มทำสบู่ กลุ่มไม้กวาด กลุ่มพรหมเช็ดเท้า กลุ่มจักสาน เป็นหมู่บ้านหน้าบ้านน้อมอง สะอาด สวยงาม โดดเด่นเรื่องสิ่งแวดล้อมและวิถีชุมชน มีความเข้มแข็งมากของคนในชุมชน มีอาคารทำการกลุ่ม ที่ได้รับการสนับสนุนงบประมาณจากองค์การบริหารส่วนตำบลบ้านบุง ลานกิจกรรมต้อนรับนักท่องเที่ยว ตั้งอยู่บริเวณริมแม่น้ำน่าน บรรยากาศดีมาก ลมพัดเย็นสบาย

บ้านพักโฮมสเตย์ มีจำนวน ๓๖ หลัง หากนักท่องเที่ยวมาศึกษาดูงานมาก โฮมสเตย์ไม่สามารถรองรับได้ทั้งหมด ก็จะเชื่อมโยงให้นักท่องเที่ยวบางส่วนเข้าพักที่พรหมพิรามสวนน้ำ แอนด์ กอล์ฟ คลับ เป็นการเชื่อมโยงการท่องเที่ยวในชุมชนได้เป็นอย่างดี

รายงานผลลงพื้นที่สำรวจข้อมูลและศักยภาพของพื้นที่อำเภอพรหมพิราม จังหวัดพิษณุโลก

ภายใต้โครงการเพิ่มมูลค่าการท่องเที่ยวอย่างยั่งยืนโดยเครือข่ายประชารัฐ สำนักงานพื้นที่พิเศษ ๔



ลักษณะทั่วไปของแหล่งท่องเที่ยว : การท่องเที่ยวเชิงวิถีชุมชน

กิจกรรมทั่วไปของแหล่งท่องเที่ยว : ภายในชุมชน มีแหล่งท่องเที่ยวที่น่าสนใจอีกแห่งหนึ่ง นั่นคือ บ้านไม้เก่า ๑๐๐ ปี สร้างจากไม้สัก ไม้แดง ไม้ประดู่ เจ้าของบ้านชื่อว่า นางทองสุข มาจันทร์ อายุ ๗๖ ปี ใช้ชีวิตอยู่แบบพอเพียง ไม่มีโทรทัศน์ ไม่มีแอร์ ใช้เตาถ่านในการประกอบอาหาร เสาบ้านมีจำนวน ๕๔ ต้น อยู่กันมา ๓ รุ่น สภาพบ้านยังคงสภาพเดิม กิจกรรมสาธิตวิถีชุมชน มีฐานการเรียนรู้ ทั้ง จักสานหมวก ไม้กวาด ทำสบู่ พรมเช็ดเท้า ค่าใช้จ่ายฐานละ ๕๐๐ บาท

อัตราค่าบริการ โสมสเตย์ ราคา คนละ ๒๕๐ บาท อาหารเช้า ๑๐๐ บาท , อาหารกลางวัน ๑๐๐ บาท, อาหารเย็น ๒๐๐ บาท รถนำเที่ยวท้องถิ่น คันละ ๕๐๐ บาท บริการคันละ ๑๐ - ๑๕ คน ฐานเรียนรู้แต่ละฐาน ฐานละ ๕๐๐ บาท

รูปภาพ



รายงานผลลงพื้นที่สำรวจข้อมูลและศักยภาพของพื้นที่อำเภอพรหมพิราม จังหวัดพิษณุโลก

ภายใต้โครงการเพิ่มมูลค่าการท่องเที่ยวอย่างยั่งยืนโดยเครือข่ายประชารัฐ สำนักงานพื้นที่พิเศษ ๔

ตำบลตลุกเทียม
อำเภอพรหมพิราม จังหวัดพิษณุโลก

รายงานผลลงพื้นที่สำรวจข้อมูลและศักยภาพของพื้นที่อำเภอพรหมพิราม จังหวัดพิษณุโลก

ภายใต้โครงการเพิ่มมูลค่าการท่องเที่ยวอย่างยั่งยืนโดยเครือข่ายประชารัฐ สำนักงานพื้นที่พิเศษ ๔



วิสัยทัศน์

พัฒนาคุณภาพชีวิต
สู่มหาน้ำสะอาด
พร้อมใจให้บริการ

น้อมนำเศรษฐกิจพอเพียง
รักษาสิ่งแวดล้อม

พันธกิจ

- ก่อสร้าง พัฒนาและปรับปรุงโครงสร้างพื้นฐาน เช่น น้ำอุปโภคบริโภค ถนน ไฟฟ้า ประปา อินเทอร์เน็ต เป็นต้น
- ก่อสร้างพัฒนาปรับปรุง แหล่งน้ำการเกษตร
- การป้องกันและบรรเทาสาธารณภัยต่างๆในพื้นที่
- สนับสนุนการปรับปรุงภูมิทัศน์และการจัดการสิ่งแวดล้อมในชุมชนให้น่าอยู่
- ส่งเสริมและสนับสนุนการสาธารณสุข ป้องกันโรค และมีการเฝ้าระวัง รักษามาตรฐาน มีอาหารปลอดภัย
- ส่งเสริมและสนับสนุนการกีฬา และนันทนาการ
- สนับสนุนการจัดสวัสดิการชุมชน และส่งเสริมคุณภาพชีวิตประชาชนในชุมชน
- ส่งเสริมให้นักเรียนได้รับการพัฒนาอย่างเต็มศักยภาพ
- ส่งเสริมให้ประชาชนเข้าถึงการศึกษาขั้นพื้นฐานและการศึกษาตลอดชีพโดยทั่วถึง
- ส่งเสริมและอนุรักษ์ศาสนา วัฒนธรรม ประเพณี และภูมิปัญญาท้องถิ่น
- ส่งเสริมพัฒนาระบบตามหลักธรรมาภิบาล (คุณธรรม นิติธรรม คุ่มค่า โปร่งใส การมีส่วนร่วม และรับผิดชอบ)

สภาพทั่วไป

ประวัติตำบล

ตำบลตลุกเทียม เดิมบริเวณพื้นที่เป็นที่ราบลุ่ม มีแม่น้ำน่านไหลผ่าน และเกิดการเปลี่ยนแปลงสายน้ำบริเวณแม่น้ำเก่า จึงเกิดเป็นกองดินที่เป็นดอน และสูงๆต่ำๆ เมื่อแม่น้ำเปลี่ยนแปลงสายน้ำ ชาวบ้านจึงไม่รู้ว่าจะทำอย่างไร จึงหันมาปลูกกระเทียมเป็นอาชีพหลัก จนกระทั่งนำมาเป็นชื่อตำบลตลุกเทียม

ประวัติหมู่บ้านในอดีต

บ้านตลุกเทียม ตำบลตลุกเทียม เดิมเป็นกลุ่มชนเล็กๆ ซึ่งต่อมาได้มีการรวมตัวกันบุกเบิก ขยายพื้นที่ป่าหมู่บ้านริมแม่น้ำน่านในการประกอบอาชีพและเป็นที่อยู่อาศัย ทำให้เกิดความมีน้ำใจเกิดความสามัคคีเป็นน้ำหนึ่งใจเดียวกัน ก่อให้เกิดการก่อสร้างสถานที่ยึดเหนี่ยวจิตใจเป็นถาวรวัตถุ เช่น วัด โรงเรียน และจึงได้กลายเป็นหมู่บ้านใหญ่ ขยายออกมามีพื้นที่กว้างเป็นท้องตลุก คือ ที่ราบลุ่ม อาชีพหลักในครอบครัวของคนในหมู่บ้านระยนั้น คือ ปลูกผักสวนครัว หอม กระเทียม และการทำงานเป็นส่วนใหญ่โดยมีแม่น้ำสายใหญ่ คือ ลำน้ำน่าน จึงได้แยกหมู่บ้านในสมัยรัชกาลที่ ๕ เรียกชื่อว่า “บ้านตลุกเทียม” มาจนถึงปัจจุบันประมาณ ๙๐ กว่าปี

ประวัติหน่วยงาน

องค์การบริหารส่วนตำบลตลุกเทียม ก่อตั้งขึ้นเมื่อ วันที่ ๑๙ มกราคม พ.ศ.๒๕๓๙ ตามประกาศกระทรวงมหาดไทย ซึ่งได้ประกาศในราชกิจจานุเบกษา ลงวันที่ ๓๐ มกราคม ๒๕๓๙ เล่มที่ ๑๑๓ ตอนที่ ๙๖ หน้า ๕ และใช้เป็นศูนย์กลางการพัฒนาในเขตตำบลตลุกเทียม

รายงานผลลงพื้นที่สำรวจข้อมูลและศักยภาพของพื้นที่อำเภอพรหมพิราม จังหวัดพิษณุโลก

ภายใต้โครงการเพิ่มมูลค่าการท่องเที่ยวอย่างยั่งยืนโดยเครือข่ายประชารัฐ สำนักงานพื้นที่พิเศษ ๔



ตราสัญลักษณ์

ลักษณะเป็นรูปกระเทียม ประกอบด้วยดาวสีต่างๆ ๙ ดวง ทั้งหมดอยู่บนพื้นที่สีม่วง ซึ่งเป็นสีประจำองค์การบริหารส่วนตำบลตลุกเทียม

ความหมายของสัญลักษณ์

กระเทียม หมายถึง ที่มาชื่อตำบล เนื่องจากสมัยก่อนชาวบ้านปลูกกระเทียมเป็นจำนวนมาก

ดาว ๙ ดวง หมายถึง หมู่บ้านทั้ง ๙ ในตำบลตลุกเทียม

- หมู่ ๑. บ้านตลุกเทียม สีแดง
- หมู่ ๒. บ้านท่าตำหนัก สีฟ้า
- หมู่ ๓. บ้านเชิงหวาย สีเหลือง
- หมู่ ๔. บ้านตลุกเทียม สีน้ำเงิน
- หมู่ ๕. บ้านหนองไผ่ สีเขียว
- หมู่ ๖. บ้านพญาปิ่นแดน สีแสด
- หมู่ ๗. บ้านหนองสะแก สีชมพู
- หมู่ ๘. บ้านบึงธรรม สีม่วง
- หมู่ ๙. บ้านขอม สีเลือดหมู

สีม่วง หมายถึง ความก้าวหน้า, อำนาจ เนื่องจาก สีม่วงเป็นสีผสมผสานระหว่างสีน้ำเงิน (สีแห่งความเป็นกษัตริย์) และสีแดง (คือสีแห่งความกล้าหาญ) ซึ่งเป็นสีประจำองค์การบริหารส่วนตำบลตลุกเทียม และเป็นสีประจำจังหวัดพิษณุโลก

ที่ตั้งและอาณาเขต

ที่ตั้ง

องค์การบริหารส่วนตำบลตลุกเทียม ตั้งอยู่หมู่ที่ ๒ บ้านท่าตำหนัก ตำบลตลุกเทียม อำเภอพรหมพิราม จังหวัดพิษณุโลก อยู่ทางทิศเหนือเขื่อนนเรศวร ห่างจากอำเภอพรหมพิราม ประมาณ ๒๖ กิโลเมตร ห่างจากจังหวัดพิษณุโลก เป็นระยะทาง ๕๐ กิโลเมตร มีพื้นที่ประมาณ ๙๘.๙๖ ตารางกิโลเมตร หรือประมาณ ๖๑,๘๕๖ ไร่

อาณาเขต

- | | |
|-------------|--|
| ทิศเหนือ | ติดต่อกับ ตำบลบ้านโคน และ ตำบลพญาแมน อำเภอพิชัย จังหวัดอุตรดิตถ์ |
| ทิศใต้ | ติดต่อกับ ตำบลศรีภิรมย์ อำเภอพรหมพิราม จังหวัดพิษณุโลก |
| ทิศตะวันออก | ติดต่อกับ ตำบลศรีภิรมย์ อำเภอพรหมพิราม จังหวัดพิษณุโลก |
| ทิศตะวันตก | ติดต่อกับ อำเภอศรีสำโรง จังหวัดสุโขทัย |

จำนวนประชากรทั้งหมด

จำนวนประชากรทั้งสิ้น ๔,๖๘๐ คน มีความหนาแน่นเฉลี่ย ๔๗.๓๐ คน/ตารางกิโลเมตร มีจำนวนครัวเรือนทั้งสิ้น ๑,๘๒๓ หลังคาเรือน จำแนกเป็น เพศชาย ๒,๓๔๒ คน เพศหญิง ๒,๓๓๘ คน

ส่วนใหญ่นับถือศาสนาพุทธ ร้อยละ ๙๗ อาชีพส่วนใหญ่ เกษตรกรรม
รายงานผลลงพื้นที่สำรวจข้อมูลและศักยภาพของพื้นที่อำเภอพรหมพิราม จังหวัดพิษณุโลก

ภายใต้โครงการเพิ่มมูลค่าการท่องเที่ยวอย่างยั่งยืนโดยเครือข่ายประชารัฐ สำนักงานพื้นที่พิเศษ ๔



(ข้อมูล ณ เมื่อ เดือน พฤษภาคม พ.ศ. ๒๕๖๒ ที่มา : ทะเบียนราษฎร์สำนักทะเบียนราษฎร์ของอำเภอพรหมพิราม)

ตำบลตลุกเทียมมีทั้งหมด ๘ หมู่บ้าน

- หมู่ ๑. บ้านตลุกเทียม
- หมู่ ๒. บ้านท่าตำหนัก
- หมู่ ๓. บ้านเชิงหวาย
- หมู่ ๔. บ้านตลุกเทียม
- หมู่ ๕. บ้านหนองไผ่
- หมู่ ๖. บ้านพญาปิ่นแดน
- หมู่ ๗. บ้านหนองสะแก
- หมู่ ๘. บ้านบึงธรรม
- หมู่ ๙. บ้านขอม

สภาพภูมิประเทศ

เป็นที่ราบลุ่มเหมาะกับการทำการเกษตร มีแม่น้ำน่านไหลผ่าน หมู่ที่ ๑,๒,๓,๔ ,๖ เป็นระยะทางยาวประมาณ ๓ กม.

สภาพภูมิอากาศ

- ฤดูฝน จากเดือนพฤษภาคม ถึง เดือนตุลาคม
- ฤดูหนาว จากเดือนพฤศจิกายน ถึง เดือนมกราคม
- ฤดูร้อน จากเดือนกุมภาพันธ์ ถึง เดือนเมษายน

อาชีพในตำบล

ตำบลตลุกเทียม โดยทั่วไปจะเป็นสังคมเกษตร มีวิถีชีวิตแบบชาวบ้าน คือ มีความเรียบง่ายใช้ชีวิตอย่างพอเพียง ไม่ค่อยมีการแข่งขันทำให้ชาวบ้านมีการพึ่งพาอาศัยกันอยู่ตลอด สภาพเศรษฐกิจประชาชนส่วนใหญ่ประมาณร้อยละ ๙๐ ประกอบอาชีพทำนา ส่วนที่เหลือ เป็นอาชีพค้าขาย รับจ้าง เลี้ยงสัตว์ ทำสวนและรับราชการ จึงทำให้ข้าวเป็นพืชเศรษฐกิจของตำบลแห่งนี้ ส่วนใหญ่จะเป็นการทำนา คือ สามารถทำนาได้ปีละ ๒ ครั้ง เนื่องจากมีสถานีสูบน้ำด้วยพลังงาน ไฟฟ้า โดยพันธุ์ข้าวที่นิยมปลูกกันในพื้นที่ตำบลตลุกเทียม คือ ข้าวพันธุ์พิษณุโลก๑, พิษณุโลก ๒,สุพรรณ๒, ชัยนาท, ๔๑ พวงทอง

สภาพสังคม

ตำบลตลุกเทียม โดยทั่วไปจะเป็นสังคมเกษตร มีวิถีชีวิตแบบชาวบ้าน คือ มีความเรียบง่ายใช้ชีวิตอย่างพอเพียง ไม่ค่อยมีการแข่งขันกัน ซึ่งประชาชนตำบลตลุกเทียม มีการพึ่งพาอาศัยกัน และประชาชนส่วนใหญ่ประมาณร้อยละ ๙๐ ประกอบอาชีพทำนา เนื่องด้วยสภาพพื้นที่เป็นแหล่งอุดมสมบูรณ์ ที่สำคัญยังมีสถานีสูบน้ำด้วยพลังงานไฟฟ้าอีกด้วย และในพื้นที่ยังมีทรัพยากรสัตว์น้ำหลากหลายชนิด ประชาชนจึงสามารถนำไปบริโภคและยังสามารถนำไปจำหน่ายเพื่อเป็นรายได้อีกหนึ่งทางหนึ่งด้วย

สถาบันและองค์กรทางศาสนา

ในเขตองค์การบริหารส่วนตำบลตลุกเทียม มีวัด จำนวน ๔ แห่ง ดังนี้

- วัดเชิงหวาย ตั้งอยู่หมู่ที่ ๓ บ้านเชิงหวาย

รายงานผลลงพื้นที่สำรวจข้อมูลและศักยภาพของพื้นที่อำเภอพรหมพิราม จังหวัดพิษณุโลก

ภายใต้โครงการเพิ่มมูลค่าการท่องเที่ยวอย่างยั่งยืนโดยเครือข่ายประชารัฐ สำนักงานพื้นที่พิเศษ ๔



- วัดตลุกเทียม ตั้งอยู่หมู่ที่ ๔ บ้านตลุกเทียม
- วัดหนองไผ่ ตั้งอยู่หมู่ที่ ๕ บ้านหนองไผ่
- วัดหนองสะแก ตั้งอยู่หมู่ที่ ๗ บ้านหนองสะแก

การศึกษาในตำบล

โรงเรียนระดับประถมศึกษาและระดับมัธยมศึกษา จำนวน ๔ แห่ง ดังนี้

- โรงเรียนบ้านเชิงหวาย ตั้งอยู่ หมู่ที่ ๓ (อนุบาล – ประถมศึกษาปีที่ ๖)
- โรงเรียนบ้านหนองไผ่ ตั้งอยู่ หมู่ที่ ๕ (อนุบาล – มัธยมศึกษาปีที่ ๓)
- โรงเรียนผดุงวิทยา ตั้งอยู่หมู่ที่ ๕ (อนุบาล – มัธยมศึกษาปีที่ ๓)
- โรงเรียนหนองสะแกประชานุกูล ตั้งอยู่หมู่ที่ ๗ (อนุบาล – มัธยมศึกษาปีที่ ๓)

ศูนย์การศึกษาออกโรงเรียน (กศน.) ประจำตำบล จำนวน ๑ แห่ง

ศูนย์พัฒนาเด็กเล็กและปฐมวัย จำนวน ๑ แห่ง คือ ศพด.บ้านเชิงหวาย ตั้งอยู่หมู่ที่ ๒

การสาธารณสุข

โรงพยาบาลส่งเสริมสุขภาพ จำนวน ๒ แห่ง ดังนี้

- โรงพยาบาลส่งเสริมสุขภาพตำบลตลุกเทียม ตั้งอยู่หมู่ที่ ๔
- โรงพยาบาลส่งเสริมสุขภาพบ้านหนองสะแก ตั้งอยู่หมู่ที่ ๗

คลินิกเอกชน จำนวน ๒ แห่ง

อัตราการมีและใช้ส้วมราดน้ำ ร้อยละ ๑๐๐

ความปลอดภัยในตำบล

- หน่วยบริการประชาชน จำนวน ๒ แห่ง
- รถบรรทุกน้ำอเนกประสงค์ จำนวน ๑ คัน ความจุ ๔,๐๐๐ ลิตร
- สมาชิก อปพร. จำนวน ๘๗ คน

บริการขั้นพื้นฐาน

การคมนาคม

- ถนนลูกรัง จำนวน ๔๕ สาย
 - ถนนลาดยาง จำนวน ๗ สาย
 - ถนน คสล. จำนวน ๒๑ สาย
 - สะพาน คสล. จำนวน ๗ แห่ง
- หมู่ที่ ๓ (ข้ามแม่น้ำน่าน) หมู่ที่ ๔ (ข้ามคลองวังขอน)
- หมู่ที่ ๖ (ข้ามคลองวังขอน) หมู่ที่ ๗ (ข้ามแม่น้ำยมสายเก่า) จำนวน ๒ แห่ง
- หมู่ที่ ๘ (ข้ามแม่น้ำยมสายเก่า) หมู่ที่ ๙ (ข้ามคลองวังขอน)

รายงานผลลงพื้นที่สำรวจข้อมูลและศักยภาพของพื้นที่อำเภอพรหมพิราม จังหวัดพิษณุโลก

ภายใต้โครงการเพิ่มมูลค่าการท่องเที่ยวอย่างยั่งยืนโดยเครือข่ายประชารัฐ สำนักงานพื้นที่พิเศษ ๔



- ถนนสายหลักที่ใช้ในการสัญจรติดต่อกับจังหวัด อำเภอ ใช้ถนนทางหลวง ๒ สาย ทางหลวงหมายเลข ๑๑๐๔ และทางหลวงหมายเลข ๑๒๗๕
- สภาพเส้นทางการคมนาคมในตำบลตลุกเทียม ส่วนใหญ่เป็นถนนคอนกรีตเสริมเหล็ก ทำให้การสัญจรไปมาของประชาชนภายในตำบลตลุกเทียมสะดวก

ทรัพยากรธรรมชาติในพื้นที่

แม่น้ำ ได้แก่ แม่น้ำน่านที่ไหลมาจากตำบลพญาแมน และตำบลบ้านดคน อำเภอพิจัย จังหวัดอุดรดิตรดิถ์ ซึ่งไหลผ่านหมู่ที่ ๑,๒,๓,๔,๖ มีระยะทางประมาณ ๓.๕ กิโลเมตร จากการที่มีแม่น้ำน่าน ไหลผ่านในเขตพื้นที่ จึงทำให้มีสถานีสูบน้ำด้วยพลังงานไฟฟ้า จำนวน ๓ สถานี คือ

- สถานีสูบน้ำด้วยพลังงานไฟฟ้าบ้านตลุกเทียม หมู่ที่ ๑
- สถานีสูบน้ำด้วยพลังงานไฟฟ้าบ้านท่าตำหนัก หมู่ที่ ๒
- สถานีสูบน้ำด้วยพลังงานไฟฟ้าบ้านขอม หมู่ที่ ๖

ลำคลอง,หนอง,บึง,อ่างน้ำ ได้แก่

- คลองบึงปลาเนา
- คลองวังซอน
- อ่างเก็บน้ำบ้านหนองไผ่
- คลองน้ำชุม
- คลองป่ายาง
- คลองคต
- คลองหนองซัง
- สระหนองหวาย
- บึงแวง
- คลองช่าน
- คลองหนองสะแก
- คลองตาโพ
- บึงธรรม
- คลองเหมืองตายวน
- คลองปลายนา

แหล่งน้ำในตำบล

แหล่งน้ำธรรมชาติ

- แม่น้ำน่าน จำนวน ๑ สาย
- แม่น้ำยมสายเก่า จำนวน ๑ สาย

รายงานผลลงพื้นที่สำรวจข้อมูลและศักยภาพของพื้นที่อำเภอพรมพิราม จังหวัดพิษณุโลก

ภายใต้โครงการเพิ่มมูลค่าการท่องเที่ยวอย่างยั่งยืนโดยเครือข่ายประชารัฐ สำนักงานพื้นที่พิเศษ ๔



- บึง คลอง หนอง จำนวน ๑๑ แห่ง
แหล่งน้ำที่สร้างขึ้น
- บ่อน้ำตื้น จำนวน ๕ แห่ง
- บ่อบาดาล/บ่อโยก จำนวน ๘๔๘ แห่ง
- ประปาหมู่บ้าน จำนวน ๘ แห่ง
- สถานีส่งน้ำด้วยพลังงานไฟฟ้า จำนวน ๓ แห่ง

สาธารณูปโภค

ไฟฟ้าในตำบล

ปัจจุบันราษฎรในตำบลตลุกเทียม มีไฟฟ้าใช้ทั้ง ๙ หมู่บ้าน แต่ยังไม่ครบทุกครัวเรือน เนื่องจากบ้านเรือนของราษฎรตั้งอยู่กระจัดกระจาย ดังนั้นจำนวนราษฎรที่มีไฟฟ้าใช้คิดเป็นร้อยละ ๙๕ ของครัวเรือนทั้งหมด

ประปาในตำบล

- ประปาหมู่บ้าน จำนวน ๘ แห่ง
- ใช้น้ำประปาร่วมกับหมู่บ้านอื่น จำนวน ๑ หมู่บ้าน

การสื่อสารในตำบล

- สถานีรับ-ส่งสัญญาณโทรศัพท์เคลื่อนที่ จำนวน ๒ แห่ง
- ที่ทำการไปรษณีย์โทรเลข (หมู่ที่ ๑) จำนวน ๑ แห่ง
- หอกระจายข่าวหมู่บ้าน จำนวน ๙ แห่ง

กลุ่ม/กองทุนในตำบล

- กองทุนเงินล้าน จำนวน ๙ กลุ่ม
- กลุ่มสัจจะ จำนวน ๙ กลุ่ม
- กลุ่มออมทรัพย์ จำนวน ๙ กลุ่ม
- กองทุนแม่ของแผ่นดิน จำนวน ๙ กลุ่ม
- กองทุนแก้ไขปัญหาความยากจน จำนวน ๙ กลุ่ม
- กลุ่มเงินหมุนเวียน จำนวน ๙ กลุ่ม

หน่วยธุรกิจ

- ร้านค้าของชำ จำนวน ๒๖ แห่ง
- บั๊มน้ำมัน จำนวน ๖ แห่ง
- ร้านค้าวัสดุก่อสร้าง จำนวน ๔ แห่ง
- อู่ซ่อมรถ จำนวน ๔ แห่ง
- ทำรับซื้อผลผลิตทางการเกษตร จำนวน ๒ แห่ง

รายงานผลลงพื้นที่สำรวจข้อมูลและศักยภาพของพื้นที่อำเภอพรหมพิราม จังหวัดพิษณุโลก

ภายใต้โครงการเพิ่มมูลค่าการท่องเที่ยวอย่างยั่งยืนโดยเครือข่ายประชารัฐ สำนักงานพื้นที่พิเศษ ๔



- ร้านรับทำ พรบ.ประกันภัยรถ จำนวน ๑ แห่ง
- ร้านขายอาหารตามสั่ง จำนวน ๑๕ แห่ง
- ร้านเสริมสวย จำนวน ๔ แห่ง
- ร้านซ่อมแอร์ จำนวน ๒ แห่ง
- ห้องเช่า,บ้านเช่า จำนวน ๑๕ แห่ง
- ร้านขายวัสดุอุปกรณ์การเกษตร จำนวน ๓ แห่ง
- ร้านรับจัดไฟแนนท์ จำนวน ๕ แห่ง
- คลินิก จำนวน ๒ แห่ง
- ห้างสรรพสินค้า/ซูเปอร์มาร์เก็ต จำนวน ๓ แห่ง
- ร้านขายพืชผลทางการเกษตร/ปุ๋ย จำนวน ๙ แห่ง
- โรงน้ำแข็ง จำนวน ๓ แห่ง

ผลิตภัณฑ์ในตำบล

- ผลิตภัณฑ์แปรรูปจากไก่ดำเคยู-ภูพาน หมู่ที่ ๓

สถานที่สำคัญในตำบล

- วัดเชิงหวาย
- ศูนย์พัฒนาเด็กเล็กบ้านเชิงหวาย

ประเพณีท้องถิ่น

ประเพณีขอขมาพระแม่โพสพ

ประเพณีขอขมาพระแม่โพสพ ในวันขึ้น ๑๕ ค่ำ เดือน ๓ เป็นประเพณีที่สืบทอดต่อกันมาครั้งสมัยตั้งแต่โบราณมาจนถึงปัจจุบัน จะจัดขึ้นทุกปีที่วัดเชิงหวาย โดยการก่อพระทรายขาวเปลือกเพื่อทำพิธีขอขมาที่เราชาวนาได้ล่วงเกินหรือเหยียบย่ำพระแม่โพสพ ซึ่งจะมีกิจกรรมการตำกระแดกกา ขนม “กระแดกกา” เป็นขนมพื้นบ้านของชุมชนเชิงหวาย ที่สืบทอดกันมาสมัยรุ่นปู่ย่าตายาย เป็นการทำบุญศานาของชาวบ้านด้วยการนำผลิตผลทางการเกษตรที่สำคัญ มาร่วมกันบริจาคเพื่อให้ทางวัดได้นำไปใช้ให้เกิดประโยชน์ด้านการพัฒนา อีกทั้ง สร้างนิสัยด้านการบริจาค ความสามัคคีแก่ผู้คนในชุมชน



รายงานผลลงพื้นที่สำรวจข้อมูลและศักยภาพของพื้นที่อำเภอพรหมพิราม จังหวัดพิษณุโลก

ภายใต้โครงการเพิ่มมูลค่าการท่องเที่ยวอย่างยั่งยืนโดยเครือข่ายประชารัฐ สำนักงานพื้นที่พิเศษ ๔

ประเพณีผ้าป่าพื้นบ้านหรือผ้าป่าครอบครัว

ประเพณีผ้าป่าพื้นบ้านหรือผ้าป่าครอบครัวที่วัดเชิงหวายจัดขึ้นทุกวันที่ ๑๓ เมษายน ของทุกปีเพื่อสร้าง ความสามัคคี ของคนในชุมชนและนำรายได้จากผ้าป่านำมาก่อสร้างปฏิสังขรณ์ต่างๆภายในวัด เช่น โบสถ์ วิหาร หอระฆัง ประชาชนในหมู่บ้าน จึงร่วมใจกันจัดผ้าป่านี้อันขึ้นเป็นประจำทุกๆปี



(แหล่งที่มาข้อมูล : www.talukthiam.go.th และ ข้อมูลพื้นฐานตำบลตลุกเทียม องค์การบริหารส่วนตำบลตลุกเทียม อำเภอรพรมพิราม จังหวัดพิษณุโลก)

ของดี ของเด่น ตำบลตลุกเทียม อำเภอรพรมพิราม

| ประเภท | รายละเอียด |
|-----------------|--|
| แหล่งท่องเที่ยว | -ชุมชนการเลี้ยงไก่อดำ -วัดเชิงหวาย -หลวงพ่อเพชร -หมู่บ้านนวัตวิถี หมู่ ๓ บ้านเชิงหวาย -สวนสลาตัน -พิพิธภัณฑ์วัดเชิงหวาย |
| ผลิตภัณฑ์ | -กระยาสาทร -สบู่ฟักข้าว, เซรั่มฟักข้าว -กล้วยแปรรูป, กล้วยฉาบ -ไก่อดำ -ต้นฝรั่งใต้หวาน -ต้นมัลเบอร์รี่ |
| อาหาร | -วุ้นกล้วยบวชชี -กระแดกงาไส้มะพร้าว |

รายงานผลลงพื้นที่สำรวจข้อมูลและศักยภาพของพื้นที่อำเภอรพรมพิราม จังหวัดพิษณุโลก

ภายใต้โครงการเพิ่มมูลค่าการท่องเที่ยวอย่างยั่งยืนโดยเครือข่ายประชารัฐ สำนักงานพื้นที่พิเศษ ๔

| | |
|------------------------------|---|
| | -ไอศกรีมกล้วยบวชชี -ข้าววุ้นลูกกะปิ ม้วนชะอมทอด -ผัดเผ็ดกบ -ผัดเผ็ดไก่ดำ -กระแดกงา -พระรามลงสรง -น้ำพริกข้าว |
| ประเพณี, การละเล่น, วัฒนธรรม | -ตักบาตรเทโว หมู่ ๔ -ประเพณี ทำขวัญข้าว -ประเพณี ขอขมาพระแม่โพสพ วัดเชิงหวาย ขึ้น ๑๕ ค่ำ เดือน ๓ -ประเพณี ตักบาตรเทโว หมู่ ๔ บ้านตลุกเทียม |
| การเดินทาง | -ถนนสาย ๑๒๗๕ -รถไฟ สายพิษณุโลก -บ้านบึง (ต่อรถรับ-ส่ง) -รถโดยสารประจำทาง พิษณุโลก -ปลายทางวัดเชิงหวาย |
| นักปราชญ์ | -หมอประเดิม (เกี่ยวกับสัตว์) -หมอนวดแผนไทย ในพื้นที่มีหลายท่าน -หมอฟันรักษาฟันคุด ไม่ระบุงชื่อ |
| ที่พัก/ร้านอาหาร | -ร้านป่าช่วย หมู่ ๒ -ร้านมาซิชย์ หมู่ ๓ -ร้านแซ่บอีหลี -ร้านป่าพัน หมู่ ๓ -ยิ่งรัก รีสอร์ท -ร้านวนิดา ข้าวมันไก่ -เปรมทิพย์ รีสอร์ท |

หมายเหตุ หมู่บ้านท่องเที่ยว OTOP นวัตวิถี หมู่ที่ ๓ บ้านเชิงหวาย

ปฏิทินประจำปี ตำบลตลุกเทียม อำเภอพรหมพิราม

| เดือน | รายละเอียด |
|------------|---|
| มกราคม | |
| กุมภาพันธ์ | -ไหว้ พระแม่โพสพ วัดเชิงหวายขึ้น ๑๕ ค่ำ -การตำกระแดกงา ร่วมพิธี พระแม่โพสพ |
| มีนาคม | |
| เมษายน | -ผ้าป่าพันบ้าน -สงกรานต์ถือนคนคนเดิน หมู่ ๖ |
| พฤษภาคม | -ทำบุญกลางปี |

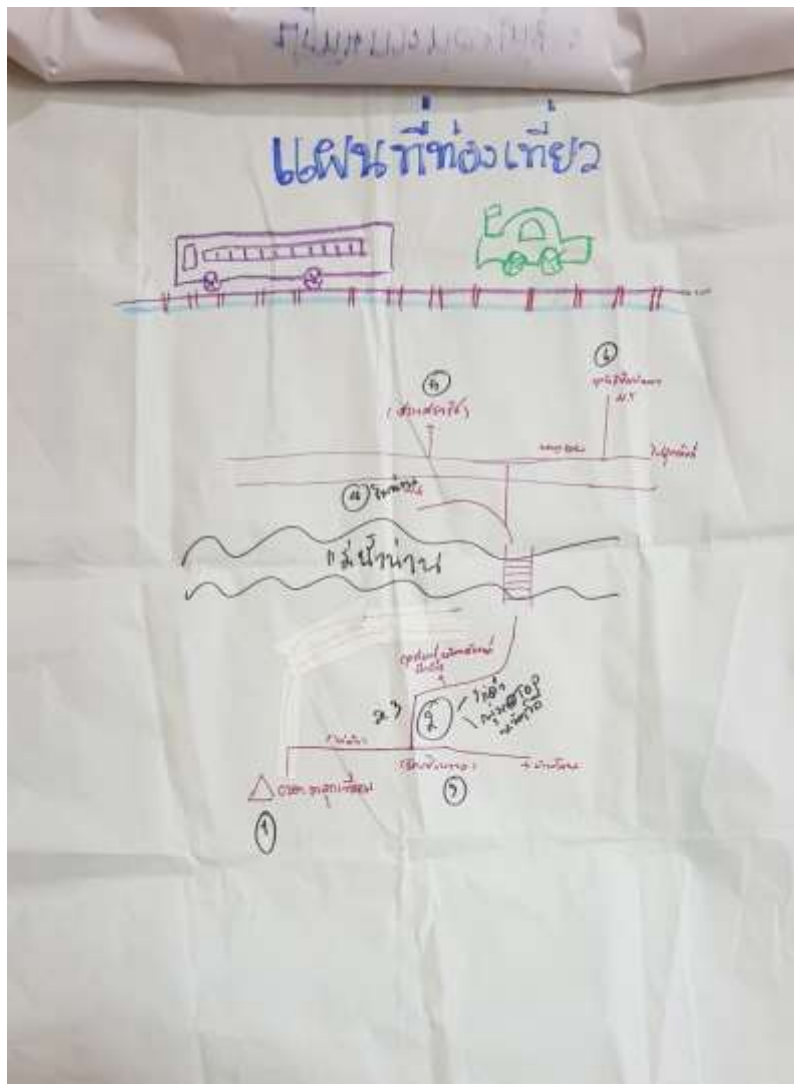
รายงานผลลงพื้นที่สำรวจข้อมูลและศักยภาพของพื้นที่อำเภอพรหมพิราม จังหวัดพิษณุโลก

ภายใต้โครงการเพิ่มมูลค่าการท่องเที่ยวอย่างยั่งยืนโดยเครือข่ายประชารัฐ สำนักงานพื้นที่พิเศษ ๔



| | |
|-----------|---------------------------------------|
| มิถุนายน | |
| กรกฎาคม | แห่เทียนเข้าพรรษา |
| สิงหาคม | |
| กันยายน | |
| ตุลาคม | ตักบาตรเทโว หมู่ ๔ , มัลเบอร์รี่ |
| พฤศจิกายน | ลอยกระทง วัดพญา ปันแดน,มัลเบอร์รี่ |
| ธันวาคม | สวดมนต์ข้ามปี วัดเชิงหวาย,มัลเบอร์รี่ |

เส้นทางท่องเที่ยวตำบลลูกเทียม



รายงานผลลงพื้นที่สำรวจข้อมูลและศักยภาพของพื้นที่อำเภอพรหมพิราม จังหวัดพิษณุโลก

ภายใต้โครงการเพิ่มมูลค่าการท่องเที่ยวอย่างยั่งยืนโดยเครือข่ายประชารัฐ สำนักงานพื้นที่พิเศษ ๔

แหล่งท่องเที่ยวตำบลลูกเทียม

อำเภอพรหมพิราม จังหวัดพิษณุโลก

รายงานผลลงพื้นที่สำรวจข้อมูลและศักยภาพของพื้นที่อำเภอพรหมพิราม จังหวัดพิษณุโลก

ภายใต้โครงการเพิ่มมูลค่าการท่องเที่ยวอย่างยั่งยืนโดยเครือข่ายประชารัฐ สำนักงานพื้นที่พิเศษ ๔



๑.แหล่งท่องเที่ยว หมู่บ้านท่องเที่ยว OTOP นวัตวิถี บ้านเชิงหวาย หมู่ที่ ๓

ที่อยู่ หมู่ที่ ๓ ตำบล ตลุกเทียม อำเภอบรรพตพิสัย จังหวัด พิจิตร ๖๕๑๘๐

ละติจูดที่ ๑๗.๑๗๕๐๖๐๓ ลองจิจูดที่ ๑๐๐.๐๖๙๙๐๔๕

วันเปิดทำการ ติดต่อก่อนล่วงหน้า เวลาเปิดทำการ ไม่สะดวกยามวิกาล

หน่วยงานที่รับผิดชอบ : นายชัช ทับทิมเกิด เบอร์โทรติดต่อ : ๐๘๙-๔๖๑๓๙๑๙

เว็บไซต์ : Facebook เพจ -

จำนวนนักท่องเที่ยวต่อวัน : กลุ่มศึกษาดูงาน

ข้อมูลการเดินทาง

เดินทางจากตัวเมืองพิจิตร ถนนสายหลักที่ใช้ในการสัญจรติดต่อกับจังหวัด อำเภอบรรพตพิสัย ใช้ถนนทางหลวง ๒ สาย ทางหลวงหมายเลข ๑๑๐๔ และทางหลวงหมายเลข ๑๒๗๕ การเดินทางสะดวก

รถโดยสารประจำทาง พิจิตร - เชียงหวาย

รูปแบบการท่องเที่ยว : การท่องเที่ยวเชิงวิถีชุมชน

ข้อมูลแหล่งท่องเที่ยว

ประวัติความเป็นมา

หมู่บ้านเชิงหวายก่อตั้งเมื่อใดไม่ทราบแน่ชัด แต่จากการสอบถามคนเฒ่าคนแก่ กล่าวกันว่า เดิมมีราษฎร กลุ่มหนึ่งมาตั้งบ้านเรือนอาศัยอยู่รวมกัน ซึ่งปัจจุบันอยู่บริเวณทุ่งนาริมทางรถไฟ เรียกว่า “บ้านหัวโนน” ตั้งอยู่ริมหนองน้ำใหญ่ และมีการสร้างวัดวาอาราม เรียกว่า “วัดหัวโนน” ปัจจุบันยังมีหลักฐานให้เห็น ต่อมาเกิดโรคระบาด ชาวบ้านจึงพร้อมใจกันอพยพย้ายถิ่นฐานบ้านเรือนมาตั้งอยู่บริเวณริมแม่น้ำน่าน ด้านฝั่งทิศตะวันออกบริเวณปัจจุบัน เดิมชื่อหมู่บ้านท่าต๋าน้ำ ต่อมาเมื่อมีประชากรเพิ่มมากขึ้น ได้แยกจากหมู่บ้านท่าต๋าน้ำมาตั้งถิ่นฐานอยู่ใกล้ๆกัน จึงได้ตั้งชื่อว่า “บ้านเชิงหวาย” โดยมี นายดอกหวาน ศรีนวล อินทร์ เป็นผู้ใหญ่บ้านคนแรก และมีวัดประจำหมู่บ้านชื่อ “วัดเชิงหวาย”

วิถีของคนในหมู่บ้านเชิงหวาย บ้านเชิงหวายประชากรส่วนใหญ่ประกอบอาชีพด้านเกษตร การดำเนินชีวิตยังคงต้องพึ่งพาธรรมชาติบ้าง มีวิถีชีวิตที่เรียบง่ายยังคงความเป็นดั้งเดิมไว้ อาจจะมีการเปลี่ยนแปลงไปบ้างเล็กน้อย อาหารการกินของคนเชิงหวายก็อาศัยทรัพยากรธรรมชาติในท้องถิ่น ได้แก่ พืชผักท้องถิ่น พืชผักสวนครัว เช่น กถั่วฝักยาว กล้วย กระถิน หน่อไม้ ผักบุ้ง ตำลึง ถั่ว กระเพรา ตะไคร้ พริก ข้าวโพก เป็นต้น ซึ่งไม่ต้องซื้อหามาแบ่งปันกันไปหรือมีมากก็นำมาแปรรูปเป็นผลิตภัณฑ์ชุมชน โดยการรวมกลุ่มกันทำ เช่น การแปรรูปผักข้าว การแปรรูปกล้วย การแปรรูปสาเก เป็นต้น ทำให้มีอาชีพและมีรายได้เสริมหลังจากวันว่าง จากการทำนา มีแบ่งการปกครองออกเป็นคุ้มๆ มีหัวหน้าคุ้มเป็นผู้ดูแลความเป็นอยู่ และการแสดงความคิดเห็น ร่วมกันคิด ร่วมกันทำ ร่วมกันตัดสินใจ เพื่อประโยชน์ของหมู่บ้าน นอกจากนี้ยังให้ความสำคัญในการปฏิบัติกิจกรรมทางศาสนา วัฒนธรรมประเพณีที่สืบทอดต่อกันมา อยู่อย่างต่อเนื่อง

สถานที่ท่องเที่ยวที่น่าสนใจของหมู่บ้านท่องเที่ยว OTOP นวัตวิถี บ้านเชิงหวาย หมู่ที่ ๓

❖ จุดเรียนรู้การทำอาหารพื้นถิ่น

รายงานผลลงพื้นที่สำรวจข้อมูลและศักยภาพของพื้นที่อำเภอบรรพตพิสัย จังหวัดพิจิตร

ภายใต้โครงการเพิ่มมูลค่าการท่องเที่ยวอย่างยั่งยืนโดยเครือข่ายประชารัฐ สำนักงานพื้นที่พิเศษ ๔



- ❖ จุดเรียนรู้กลุ่มผลิตภัณฑ์ฟักข้าว
- ❖ จุดเรียนรู้การทำกระยาสารท
- ❖ จุดเรียนรู้กลุ่มวิสาหกิจชุมชนไก่อดำ สมุนไพรบ้านเชิงหวาย
- ❖ จุดเรียนรู้การทำกระเป่าเชือกถัก
- ❖ จุดเรียนรู้กลุ่มผลิตภัณฑ์กล้วยแปรรูป
- ❖ จุดเรียนรู้การทำกระแตกงา
- ❖ จุดเรียนรู้กล้วยหลายสายพันธุ์

กิจกรรมท่องเที่ยวของหมู่บ้านท่องเที่ยว OTOP นวัตวิถี บ้านเชิงหวาย หมู่ที่ ๓

- ❖ ไหว้พระขอพร วัดเชิงหวาย
- ❖ สาธิตการทำกระเป่าถัก
- ❖ สาธิตการกวนกระยาสารท
- ❖ ไก่อดำเชิงหวาย
- ❖ ผลิตภัณฑ์จากฟักข้าว
- ❖ สาธิตการทำกล้วยแปรรูป
- ❖ สาธิตการทำกระแตกงา
- ❖ ชมกล้วยหลากหลายพันธุ์
- ❖ ให้อาหารปลา

(ที่มา : คู่มือชุมชนท่องเที่ยว OTOP นวัตวิถี บ้านเชิงหวาย หมู่ที่ ๓ ตำบลลูกเตี้ยม อำเภอพรหมพิราม จังหวัดพิษณุโลก)

ลักษณะทั่วไปของแหล่งท่องเที่ยว : การท่องเที่ยวเชิงวิถีชุมชน

กิจกรรมทั่วไปของแหล่งท่องเที่ยว : วัฒนธรรมประเพณีผ้าป่าพื้นบ้านหรือผ้าป่าครอบครัว ทุกวันที่ ๑๓ เมษายนของทุกปี และประเพณีขอมาพระแม่โพสพ วัดเชิงหวาย

อัตราค่าบริการ -

รายงานผลลงพื้นที่สำรวจข้อมูลและศักยภาพของพื้นที่อำเภอพรหมพิราม จังหวัดพิษณุโลก

ภายใต้โครงการเพิ่มมูลค่าการท่องเที่ยวอย่างยั่งยืนโดยเครือข่ายประชารัฐ สำนักงานพื้นที่พิเศษ ๔



รูปภาพ



รายงานผลลงพื้นที่สำรวจข้อมูลและศักยภาพของพื้นที่อำเภอพรหมพิราม จังหวัดพิษณุโลก

ภายใต้โครงการเพิ่มมูลค่าการท่องเที่ยวอย่างยั่งยืนโดยเครือข่ายประชารัฐ สำนักงานพื้นที่พิเศษ ๔

๒. แหล่งท่องเที่ยว กลุ่มผลิตภัณฑ์ผักข้าว

ที่อยู่ หมู่ที่ ๓ ตำบล ตลุกเทียม อำเภอ พรหมพิราม จังหวัด พิษณุโลก รหัสไปรษณีย์ ๖๕๑๘๐

ละติจูดที่ ๑๗.๑๗๕๐๖๐๓ ลองจิจูดที่ ๑๐๐.๐๖๙๙๐๔๕

วันเปิดทำการ ติดต่อก่อนล่วงหน้า เวลาเปิดทำการ ไม่สะดวกยามวิกาล

หน่วยงานที่รับผิดชอบ : นางสุพัตรา สำราญจิต เบอร์โทรติดต่อ : ๐๙๑-๐๒๕๔๗๕๕

เว็บไซต์ : Facebook เพจ -

จำนวนนักท่องเที่ยวต่อวัน : กลุ่มศึกษาดูงาน

ข้อมูลการเดินทาง

เดินทางจากตัวเมืองพิษณุโลก ถนนสายหลักที่ใช้ในการสัญจรติดต่อกับจังหวัด อำเภอ ใช้ถนนทางหลวง ๒ สาย ทางหลวงหมายเลข ๑๑๐๔ และทางหลวงหมายเลข ๑๒๗๕ การเดินทางสะดวก

รถโดยสารประจำทาง พิษณุโลก - เชียงหวาย

รูปแบบการท่องเที่ยว : การท่องเที่ยวเชิงวิถีชุมชน

ข้อมูลแหล่งท่องเที่ยว

กลุ่มผลิตภัณฑ์ผักข้าว จัดตั้งเมื่อ มีนาคม ๒๕๖๐ มีสมาชิก ๑๕ คน รวมตัวกันนำวัตถุดิบที่มีอยู่ในหมู่บ้าน คือการนำผักข้าวมาแปรรูปเป็นผลิตภัณฑ์ต่างๆ ได้แก่ สบู่ผักข้าว โลชั่นผักข้าว น้ำมันผักข้าว เซรั่มผักข้าว เครื่องดื่มผักข้าว ลอดช่องผักข้าว และข้าวเกรียบผักข้าว วนกรอบผักข้าวสอดไส้ เป็นต้น ซึ่งผักข้าวมีประโยชน์มากมาย เช่น มีสารต้านอนุมูลอิสระ มีเบต้าแคโรทีน เป็นสารที่ช่วยบำรุงสายตา และป้องกัน การเกิดริ้วรอยก่อนวัย ฯลฯ เป็นต้น

(ที่มา : องค์การบริหารส่วนตำบลตลุกเทียม อำเภอพรหมพิราม จังหวัดพิษณุโลก)

ลักษณะทั่วไปของแหล่งท่องเที่ยว : การท่องเที่ยวเชิงวิถีชุมชน

กิจกรรมทั่วไปของแหล่งท่องเที่ยว : กลุ่มผลิตภัณฑ์ผักข้าว เป็นกลุ่มที่รวมอยู่ในหมู่บ้านท่องเที่ยว OTOP นวัตวิถี บ้านเชียงหวาย หมู่ที่ ๓ ตำบลตลุกเทียมมีลักษณะเป็นถ้ำ ปลูกมาได้ ๖ - ๗ ปีแล้ว ทานสดได้ และทำการแปรรูปเอง ผักข้าวจะออกผลผลิต ๓ เดือน ออกผลผลิต ๑ ครั้ง นอกจากจะปลูกผักข้าวเพื่อแปรรูปเป็นผลิตภัณฑ์ต่างๆแล้วยังปลูกทุเรียน ที่สร้างรายได้ ๕,๐๐๐ บาท และยังมีชมพู่ ผักสวนครัว ฯลฯ

อัตราค่าบริการ ราคาตามผลิตภัณฑ์

รายงานผลลงพื้นที่สำรวจข้อมูลและศักยภาพของพื้นที่อำเภอพรหมพิราม จังหวัดพิษณุโลก

ภายใต้โครงการเพิ่มมูลค่าการท่องเที่ยวอย่างยั่งยืนโดยเครือข่ายประชารัฐ สำนักงานพื้นที่พิเศษ ๔



รูปภาพ



รายงานผลลงพื้นที่สำรวจข้อมูลและศักยภาพของพื้นที่อำเภอพรหมพิราม จังหวัดพิษณุโลก

ภายใต้โครงการเพิ่มมูลค่าการท่องเที่ยวอย่างยั่งยืนโดยเครือข่ายประชารัฐ สำนักงานพื้นที่พิเศษ ๔

๓. แหล่งท่องเที่ยว กลุ่มไก่อดำเชิงหวาย

ที่อยู่ หมู่ที่ ๓ ตำบล ตลุกเทียม อำเภอ พรหมพิราม จังหวัด พิษณุโลก รหัสไปรษณีย์ ๖๕๑๘๐

ละติจูดที่ ๑๗.๑๘๐๗๐๗๓

ลองจิจูดที่ ๑๐๐.๐๗๒๔๘๐๑

วันเปิดทำการ ติดต่อก่อนล่วงหน้า

เวลาเปิดทำการ ไม่สะดวกยามวิกาล

หน่วยงานที่รับผิดชอบ : นายกฤตชาติ สุวรรณโณ

เบอร์โทรติดต่อ : ๐๙๒-๗๖๓๖๓๖๕

เว็บไซต์ : Facebook เพจ -

จำนวนนักท่องเที่ยวต่อวัน : กลุ่มศึกษาดูงาน

ข้อมูลการเดินทาง

เดินทางจากตัวเมืองพิษณุโลก ถนนสายหลักที่ใช้ในการสัญจรติดต่อกับจังหวัด อำเภอ ใช้ถนนทางหลวง ๒ สาย ทางหลวงหมายเลข ๑๑๐๔ และทางหลวงหมายเลข ๑๒๗๕ การเดินทางสะดวก

รถโดยสารประจำทาง พิษณุโลก - เชียงหวาย

รูปแบบการท่องเที่ยว : การท่องเที่ยวเชิงวิถีชุมชนและเชิงเกษตร

ข้อมูลแหล่งท่องเที่ยว

ไก่อดำเชิงหวาย ฟาร์มไก่ที่ตั้งอยู่ หมู่ที่ ๓ บ้านเชิงหวาย ตำบลตลุกเทียม อำเภอพรหมพิราม จังหวัดพิษณุโลก ได้รับพันธุ์จากมหาวิทยาลัยเกษตรศาสตร์ วิทยาเขตเฉลิมพระเกียรติ จังหวัดสกลนคร โรงงานแปรรูปที่ได้มาตรฐานทุกขั้นตอน แล้วขอใช้ชื่อไก่อดำเชิงหวาย เลี้ยงด้วยการให้ไก่ดำกินใบกระเพรา ฟ้าทะเลลายโจร กลุ่มไก่อดำเชิงหวาย เป็นกลุ่มทำการตลาดก่อน แล้วจึงเพาะพันธุ์ขาย มีลักษณะขนเป็นสีขาวทั้งตัว มีหงอนสีดำ และเนื้อของไก่จะเป็นสีดำทั้งตัว ทำไก่อดำสดแช่แข็ง ๕-๖ ตันต่ออาทิตย์ มีที่เดียวในประเทศไทย มีการแปรรูป ไก่อดำตุ๋นสมุนไพร ๕ ชนิด ได้รับรางวัลชนะเลิศ ไก่อดำตุ๋นของกรมปศุสัตว์ แปรรูปผลิตภัณฑ์จากไก่อดำเป็นมาตรฐาน มีการแปรรูปไก่อดำเป็น ข้าวเกรียบไก่อดำ อั่วไก่อดำ เป็นจุดขายผลิตภัณฑ์ไก่อดำ ปัจจุบัน เลี้ยงแล้วส่งโรงเชือด ส่งไปยังประเทศจีน เป็นแหล่งเรียนรู้ต้นแบบในการหาตลาดแล้วผลิตพร้อมแปรรูปเข้าสู่การตลาด มีมาตรฐานในการเลี้ยงอีกหลายครัวเรือน จะเพาะเลี้ยงขยายพ่อแม่พันธุ์ ตู้ ฝัก นำลูกให้เกษตรกรรับไปเลี้ยง บ้านละ ๑๐๐ ตัว ใช้อาหารในการเลี้ยง ๕ กระสอบต่อครั้ง หักต้นทุนชาวบ้านได้ ๒๐๐๐ บาทต่อครั้ง แต่โรงเรือนทำเองของเกษตรกรต้องสร้างเองและต้องผ่านมาตรฐานของกลุ่มด้วย เมื่อได้ขนาดแล้วนำส่งคืนแปรรูป มีการคัดกรอง มีการประชุมกลุ่มทุก ๑๕ วัน มีคณะกรรมการ ๑๕ คน ไก่ที่ไม่มีตัวผู้ทักจะไม่มีเชื้อ จึงนำไข่ที่ออกออกมาจำหน่ายฟองละ ๑๐ บาท ช่วยในการรักษาเส้นเลือดในสมองตีบ

ด้านสรรพคุณของไก่อดำ ตามประวัติศาสตร์ของจีน ไก่อดำถือว่าเป็นอาหารที่คุณค่าทางยาอายุวัฒนะ หรือถือว่าเป็นอาหารของฮ่องเต้เท่านั้นและช่วยในเรื่อง การบำรุงสมอง ต้านทานโรคเป็นต้น ปัจจุบันนอกจากจะมีเมนูตุ๋นยาจีน และไก่อดำมีคุณค่าทางอาหารสูง เช่น มีสารไมอาโนนินเป็นสารสีดำที่มีประโยชน์ เนื้อของไก่อดำมีแร่ธาตุพิเศษมากกว่าไก่ทั่วไปคือมีแร่ธาตุ มิลา นิน แอนโดรเจน และอิมิโนเอสิด และมีแร่ธาตุที่ร่างกายต้องการอีกร่วม ๒๐ ชนิด โดยเฉพาะ ๘ ชนิดที่ร่างกายไม่สามารถหาได้จากแหล่งอาหารโปรตีนอื่น และที่สำคัญอีกอย่างหนึ่ง ไข่ไก่อดำ และเนื้อไก่อดำ มีไขมันและคอเลสเตอรอลที่ต่ำเมื่อเทียบกับปริมาณเนื้อสัตว์อื่น ๆ อีกทั้งยังมีปริมาณไขมันต่ำ บำรุงสุขภาพคนป่วย ผู้สูงอายุ หญิงมีครรภ์ และหญิงหลังคลอด เมื่อนำไปตุ๋นร่วมกับเครื่องยาจีน จะเพิ่มสมรรถนะการทำงานของร่างกายให้หลายๆ ส่วน

รายงานผลลงพื้นที่สำรวจข้อมูลและศักยภาพของพื้นที่อำเภอพรหมพิราม จังหวัดพิษณุโลก

ภายใต้โครงการเพิ่มมูลค่าการท่องเที่ยวอย่างยั่งยืนโดยเครือข่ายประชารัฐ สำนักงานพื้นที่พิเศษ ๔



กิจกรรมทั่วไปของแหล่งท่องเที่ยว : ผลิตภัณฑ์แปรรูปไก่ดำ ได้แก่ ลูกชิ้นไก่ดำ กุนเชียงไก่ดำ หมูยอไก่ดำ ฮอทดอกไก่ดำ ไก่ดำตุ๋นยาจีน ซุปไก่ดำตุ๋นสมุนไพร ผัดเผ็ดไก่ดำ ไก่ดำรมควันสมุนไพร

อัตราค่าบริการ ราคาตามผลิตภัณฑ์แปรรูป

รูปภาพ



รายงานผลลงพื้นที่สำรวจข้อมูลและศักยภาพของพื้นที่อำเภอพรหมพิราม จังหวัดพิษณุโลก

ภายใต้โครงการเพิ่มมูลค่าการท่องเที่ยวอย่างยั่งยืนโดยเครือข่ายประชารัฐ สำนักงานพื้นที่พิเศษ ๔

๔. แหล่งท่องเที่ยว วัดเชิงหวาย

ที่อยู่ หมู่ที่ ๓ ตำบล ตลุกเทียม อำเภอพรหมพิราม จังหวัด พิษณุโลก รหัสไปรษณีย์ ๖๕๑๘๐

ละติจูดที่ ๑๗.๑๘๓๓๘๒๕

ลองจิจูดที่ ๑๐๐.๐๗๓๐๓๘๐

วันเปิดทำการ ติดต่อก่อนล่วงหน้า

เวลาเปิดทำการ ไม่สะดวกยามวิกาล

หน่วยงานที่รับผิดชอบ : วัดเชิงหวาย

เบอร์โทรติดต่อ : ๐๖๕-๗๕๔๘๐๘๓

เว็บไซต์ : -

จำนวนนักท่องเที่ยวต่อวัน : -

ข้อมูลการเดินทาง

เดินทางจากตัวเมืองพิษณุโลก ถนนสายหลักที่ใช้ในการสัญจรติดต่อกับจังหวัด อำเภอพรหมพิราม ใช้ถนนทางหลวง ๒ สาย ทางหลวงหมายเลข ๑๑๐๔ และทางหลวงหมายเลข ๑๒๗๕ การเดินทางสะดวก

รถโดยสารประจำทาง พิษณุโลก – เชียงหวาย

รูปแบบการท่องเที่ยว : การท่องเที่ยวเชิงศาสนา

ข้อมูลแหล่งท่องเที่ยว

วัดเชิงหวาย ตั้งอยู่ หมู่ที่ ๓ ตำบลตลุกเทียม อำเภอพรหมพิราม จังหวัดพิษณุโลก เป็นวัดสังกัดคณะสงฆ์มหานิกาย วัดเชิงหวาย สร้างขึ้นเป็นวัดนับตั้งแต่ประมาณ พ.ศ.๒๔๑๙ มีนามตามชื่อหมู่บ้าน “เชิงหวาย” ได้รับพระราชทานวิสุงคามสีมา ประมาณ พ.ศ.๒๔๒๒ ภายในวิหารเป็นที่ประดิษฐาน “หลวงพ่อ พรหมจันทร์” หรือ ชาวบ้านเรียกกันทั่วไปว่า “หลวงพ่อ แจก” และพระพุทธรูปองค์ที่ ๒ ด้านล่าง “หลวงพ่อมงคลเทพนิมิต” ซึ่งเป็นที่เคารพสักการะ ชาวชุมชนบ้านเชิงหวายมาประมาณ ๑๐๐ กว่าปี ภายในวัดเชิงหวาย มีสวนป่าสะอาดร่มรื่น เป็นที่พักผ่อนหย่อนใจของประชาชน มีคลองธรรมชาติและสระน้ำเก่าแก่เป็นที่อยู่อาศัยของปลาหลากหลายชนิด สามารถให้อาหารได้ ภายในวัดยังมีอาคารเสนาสนะต่างๆ ที่สำคัญ ได้แก่ อุโบสถกว้าง ๗ เมตร ๔๕ เซนติเมตร ยาว ๒๒ เมตร ๑๒ เซนติเมตร พื้นที่รวม ๑๖๔.๗๙๔ ตารางเมตร ศาลาการเปรียญกว้าง ๑๖ เมตร ๑๙ เซนติเมตร ยาว ๒๒ เมตร ๘๐ เซนติเมตร พื้นที่รวม ๓๖๙.๑๓๒ ตารางเมตร หอสวดมนต์ กว้าง ๗ เมตร ๒๐ เซนติเมตร ยาว ๓๒ เมตร ๒๐ เซนติเมตร พื้นที่รวม ๘๗.๘๔ ตารางเมตร หอสมุด กว้าง ๓ เมตร ๒๐ เซนติเมตร ยาว ๔ เมตร ๒๐ เซนติเมตร พื้นที่รวม ๑๓.๔๔ ตารางเมตร กุฏิด้านเหนือกว้าง ๗ เมตร ยาว ๑๔ เมตร ๓๔ เซนติเมตร จำนวน ๔ ห้อง พื้นที่รวม ๑๐๐.๓๘ ตารางเมตร กุฏิด้านตะวันออก กว้าง ๗ เมตร ยาว ๑๗ เมตร ๘๗ เซนติเมตร จำนวน ๕ ห้อง พื้นที่รวม ๑๒๕.๐๙ ตารางเมตร กุฏิด้านใต้ กว้าง ๗ เมตร ๑๕ เซนติเมตร ยาว ๑๔ เมตร ๓๐ เซนติเมตร จำนวน ๔ ห้อง พื้นที่รวม ๑๐๒.๒๔๕ ตารางเมตร กุฏิพระเลขาณูการกว้าง ๗ เมตร ๙๔ เซนติเมตร ยาว ๙ เมตร ๘๓ เซนติเมตร จำนวน ๒ ห้อง พื้นที่รวม ๗๘.๕๐๒ ตารางเมตร เมรุ กว้าง ๓ เมตร ๖๔ เซนติเมตร ยาว ๑๒ เมตร ๑๒ เซนติเมตร พื้นที่รวม ๔๔.๑๖๘ ตารางเมตร (ที่มาข้อมูล : องค์การบริหารส่วนตำบลตลุกเทียม)

กิจกรรมทั่วไปของแหล่งท่องเที่ยว : นอกจากนี้อยู่ภายในบริเวณวัดเชิงหวาย ยังมีสวนกล้วยหลากหลายสายพันธุ์ กว่า ๕๐ สายพันธุ์ ให้ได้ศึกษา และมีพิพิธภัณฑ์ของเก่า ของโบราณ ชาวบ้านช่วยกันบริจาคกันมา อยู่ในระหว่างรวบรวมรายละเอียดและทำ

รายงานผลลงพื้นที่สำรวจข้อมูลและศักยภาพของพื้นที่อำเภอพรหมพิราม จังหวัดพิษณุโลก

ภายใต้โครงการเพิ่มมูลค่าการท่องเที่ยวอย่างยั่งยืนโดยเครือข่ายประชารัฐ สำนักงานพื้นที่พิเศษ ๔



ป้ายสื่อความหมาย มีประเพณีผ้าป่าพื้นบ้านหรือผ้าป่าครอบครัว ทุกวันที่ ๑๓ เมษายน ของทุกปี และงานประเพณีสืบขอขมา
พระแม่โพสพ

รูปภาพ



รายงานผลลงพื้นที่สำ

ภายใต้โครงการเพิ่มมูลค่าการท่องเที่ยวอย่างยั่งยืนโดยเครือข่ายประชารัฐ สำนักงานพื้นที่พิเศษ ๔

๔. แหล่งท่องเที่ยว สวนศรารัช

ที่อยู่ ๙๙/๑ หมู่ที่ ๖ ตำบล ตลุกเทียม อำเภอ พรหมพิราม จังหวัด พิษณุโลก รหัสไปรษณีย์ ๖๕๑๘๐

ละติจูดที่ ๑๗.๑๗๘๑๑๖๕

ลองจิจูดที่ ๑๐๐.๐๖๔๔๗๑๐

วันเปิดทำการ ทุกวัน

เวลาเปิดทำการ ไม่สะดวกยามวิกาล

หน่วยงานที่รับผิดชอบ : นายศรารุช แก้วแดง เบอร์โทรติดต่อ : ๐๙๓-๔๑๙๕๓๒๔

เว็บไซต์ : Facebook เพจ : Sararachgarden

จำนวนนักท่องเที่ยวต่อวัน : -

ข้อมูลการเดินทาง

เดินทางจากตัวเมืองพิษณุโลก ถนนสายหลักที่ใช้ในการสัญจรติดต่อกับจังหวัด อำเภอ ใช้ถนนทางหลวง ๒ สาย ทางหลวงหมายเลข ๑๑๐๔ และทางหลวงหมายเลข ๑๒๗๕ การเดินทางสะดวก

รูปแบบการท่องเที่ยว : การท่องเที่ยวเชิงเกษตร

ข้อมูลแหล่งท่องเที่ยว

สวนศรารัช ตั้งอยู่หมู่ที่ ๖ ตำบลตลุกเทียม อำเภอพรหมพิราม จังหวัดพิษณุโลก มีการขยายพันธุ์พืชจำหน่าย ทั้ง หม่อน น้อยหน่า ส้มโอ มะกูด มะนาว มะนาวหวาน ฝรั่ง ฯลฯ มีพื้นที่ ๒ งานกว่า เริ่มทำมาตั้งแต่ ปี ๒๕๕๙ ขายกิ่งพันธุ์ส่งจำหน่ายผ่านทางโซเชียล กิโลกรัมละ ๑๒๐/๑๕๐ บาท ส่งหม่อนไปกับลูกค้าที่ตำบลท่านางงาม อำเภอบางระกำ เพื่อทำกระยาสารทมัลเบอร์รี่ ไม้ผลที่ทำการเพาะพันธุ์จำหน่าย ได้แก่ มัลเบอร์รี่ได้วันแม่ซ้อ มัลเบอร์รี่แบ็คออสตุรกี ตะขบยักษ์ไร้หนาม ส้มแซ่ฝรั่งชมพูพันธุ์ทิพย์ เซอร์รี่มานัว แก้วมังกรเหลืองอิราเอล แก้วมังกรเหลืองเอกาดอร์ ราคาลูกละ ๕๐๐ บาท แก้วมังกรเหลืองโคลัมเบีย ราคาลูกละ ๑,๐๐๐ บาท จะมีสีเหลืองเนื้อเป็นวุ้นเม็ดจะนุ่ม ใช้เวลาประมาณ ๑ ปี ครอบงเพชรทานผลและทานใบ ฝรั่ง พันธุ์แตงโม และพันธุ์ชมพู ขายกิโลกรัมละ ๑๕๐ บาท

ลักษณะทั่วไปของแหล่งท่องเที่ยว : การท่องเที่ยวเชิงวิถีชุมชน

กิจกรรมทั่วไปของแหล่งท่องเที่ยว : -

อัตราค่าบริการ ไม่มีค่าบริการในการเข้าชม

รายงานผลลงพื้นที่สำรวจข้อมูลและศักยภาพของพื้นที่อำเภอพรหมพิราม จังหวัดพิษณุโลก

ภายใต้โครงการเพิ่มมูลค่าการท่องเที่ยวอย่างยั่งยืนโดยเครือข่ายประชารัฐ สำนักงานพื้นที่พิเศษ ๔



รูปภาพ



รายงานผลลงพื้นที่สำรวจข้อมูลและศักยภาพของพื้นที่อำเภอพรหมพิราม จังหวัดพิษณุโลก

ภายใต้โครงการเพิ่มมูลค่าการท่องเที่ยวอย่างยั่งยืนโดยเครือข่ายประชารัฐ สำนักงานพื้นที่พิเศษ ๔

๕. แหล่งท่องเที่ยว โครงการพัฒนาที่ดินมูลนิธิชัยพัฒนา “บ้านหนองไผ่”

ที่อยู่ หมู่ที่ ๕ ตำบล ตลุกเทียม อำเภอบรรพตพิสัย จังหวัด พิจิตร ๖๕๑๘๐

ละติจูดที่ ๑๗.๑๕๑๔๕๗๓

ลองจิจูดที่ ๙๙.๙๘๓๒๐๔๑

วันเปิดทำการ เปิดทุกวันจันทร์ – วันศุกร์ ปิดวันหยุดเสาร์-อาทิตย์และวันหยุดนักขัตฤกษ์

เวลาเปิดทำการ ๐๘.๓๐ น. – ๑๖.๓๐ น.

หน่วยงานที่รับผิดชอบ : โครงการพัฒนาที่ดินมูลนิธิชัยพัฒนาบ้านหนองไผ่

เบอร์โทรติดต่อ : ๐๕๕-๖๑๕๕๒๙

นายอำพล เพชรลาวัลย์ เจ้าหน้าที่ฝ่ายปฏิบัติการมูลนิธิ

เบอร์โทรติดต่อ : ๐๘๕-๓๓๖๒๔๗๔

เว็บไซต์ : <http://www.chaipat.or.th>

จำนวนนักท่องเที่ยวต่อวัน : -

ข้อมูลการเดินทาง

เดินทางจากตัวเมืองพิจิตร ถนนสายหลักที่ใช้ในการสัญจรติดต่อกับจังหวัด อำเภอบรรพตพิสัย ใช้ถนนทางหลวง ๒ สาย ทางหลวงหมายเลข ๑๑๐๔ และทางหลวงหมายเลข ๑๒๗๕ การเดินทางสะดวก

รูปแบบการท่องเที่ยว : การท่องเที่ยวเชิงเกษตร

ข้อมูลแหล่งท่องเที่ยว

พระราชดำรัส / พระราชดำริ / ความเป็นมา

เมื่อวันที่ ๔ มิถุนายน ๒๕๔๖ นายมนตรี ประเสริฐภิญโญ อยู่บ้านเลขที่ ๕๓๓/๕ หมู่ที่ ๕ ตำบลนาเกลือ อำเภอบางละมุง จังหวัดชลบุรี ได้ขอพระราชทานน้อมเกล้าฯ ถวายที่ดิน จำนวน ๑ แปลง เนื้อที่ ๓๔ ไร่ ๓ งาน ๒๐ ตารางวา ตั้งอยู่ที่ บ้านหนองไผ่ หมู่ ๕ ตำบลตลุกเทียม อำเภอบรรพตพิสัย จังหวัดพิจิตร ให้แก่ มูลนิธิชัยพัฒนา ซึ่งได้ดำเนินการรับโอนกรรมสิทธิ์ในที่ดินแปลงดังกล่าวเรียบร้อยแล้วและได้มีการแบ่งพื้นที่บางส่วนเป็นแหล่งน้ำสาธารณะ โดยในปี ๒๕๕๑ ได้ดำเนินการรังวัดพื้นที่อาณาเขตที่แน่นอน พบว่า เหลือพื้นที่ จำนวน ๒๗ ไร่ ๓ งาน ๘๐ ตารางวา

วัตถุประสงค์โครงการ / เป้าหมาย

๑. จัดทำแปลงสาธิตและถ่ายทอดเทคโนโลยีทางการเกษตร

๒. จัดทำแปลงสาธิตรวมกลุ่มผลิตเมล็ดพันธุ์ข้าวด้วยวิธีลดต้นทุนการผลิต

ลักษณะโครงการ / กิจกรรมภายในโครงการ แบ่งออกเป็น ดังนี้

๑. กิจกรรมผลิตเมล็ดพันธุ์ข้าว ตามแนวพระราชดำริที่สมเด็จพระเทพรัตนราชสุดาฯ สยามบรมราชกุมารี ทรงให้ไว้ เรื่องปัญหาข้าวปลอม ข้าวปน ตลอดจนเศรษฐกิจพืชในแปลงนาเกษตรกรของเกษตรกร ทางโครงการฯ จึงหาแนวทางการส่งเสริมเกษตรกร โดยสาธิตการผลิตเมล็ดพันธุ์ข้าวด้วยวิธีพาราซูท (นาโยน) ซึ่งดำเนินงานบนพื้นที่ ๗ ไร่ ผลผลิตข้าวที่ได้ส่วนหนึ่งไว้ใช้เป็นเมล็ดพันธุ์ และจำหน่ายสู่ท้องตลาด

๒. กิจกรรมการเกษตรแบบผสมผสาน

รายงานผลลงพื้นที่สำรวจข้อมูลและศักยภาพของพื้นที่อำเภอบรรพตพิสัย จังหวัดพิจิตร

ภายใต้โครงการเพิ่มมูลค่าการท่องเที่ยวอย่างยั่งยืนโดยเครือข่ายประชารัฐ สำนักงานพื้นที่พิเศษ ๔



๒.๑ กิจกรรมการปลูกพืชหลังนา ปลูกพืชดังนี้ ข้าวโพดข้าวเหนียว ปลูกถั่วเขียว ปลูกถั่วเหลือง ถั่วลิสง ปอเทือง ส่งเสริมให้ชาวนาเว้นการปลูกข้าวแบบต่อเนื่องทั้งปี เพื่อลดการแย่งน้ำสำหรับการปลูกข้าวในพื้นที่เขตชลประทานเดียวกัน และส่งเสริมให้เกษตรกรหันมาปลูกพืชที่ใช้น้ำน้อยในการสร้างรายได้

๒.๒ กิจกรรมการผลิตไม้ผล ปลูกไม้ผลดังนี้ สายพันธุ์มะม่วง มะปราง กัลย และถ่ายทอดความรู้การผลิตไม้ผลให้ทราบถึงขั้นตอน การปลูก การผลิต การขยายพันธุ์ ตลอดจนการดูแลรักษา เพื่อให้เกิดรายได้เสริมกับเกษตรกรในพื้นที่โครงการฯ รวมทั้งเป็นรายได้ภายในโครงการฯ ด้วย

๒.๓ กิจกรรมการปลูกพืชผักสวนครัว เป็นการผลิตผักปลอดภัยจากสารพิษ เพื่อให้เกิดความหลากหลายโดย จัดให้เกิดการปลูกพืชผักสวนครัวหมุนเวียนกันอย่างต่อเนื่อง เช่น คื่นช่าย ผักบุ้งจีน กวางตุ้ง แตงกวา ผักชี บวบ ฟักทอง แพง เป็นต้น เพื่อเป็นตัวอย่างให้กับเกษตรกรในพื้นที่ เหลือจึงขยายสร้างรายได้เสริมจากการประกอบอาชีพหลักของชาวบ้านในพื้นที่โครงการฯ

๒.๓ กิจกรรมการเลี้ยงสุกรแบบธรรมชาติดำเนินการสาธิตการเลี้ยงสุกรธรรมชาติ (หมูหลุม) เพื่อให้เกษตรกรเห็นวิธีการเลี้ยงที่ลดต้นทุนโดยใช้อาหารสูตรสำเร็จ ผสมกับรำข้าว และหยวกกล้วยหมัก เป็นการเลี้ยงสุกร แบบธรรมชาติ

๓. กิจกรรมร่วมกับชุมชน จัดกิจกรรมจุดเทียนชัยถวายพระพรชัยมงคล ๑๒ สิงหาคมราชินีฯ ร่วมกับชาวบ้านเพื่อเฉลิมพระเกียรติสมเด็จพระนางเจ้าสิริกิติ์ พระบรมราชินีนาถและแสดงความจงรักภักดี ความสำนึกในพระมหากรุณาธิคุณ

การดำเนินงานตามพระราชดำริ

การดำเนินงาน

สำนักงานมูลนิธิชัยพัฒนา ได้ร่วมกับ มหาวิทยาลัยแม่โจ้ ดำเนินการตรวจสอบสภาพพื้นที่แปลงดังกล่าว เพื่อหาแนวทางการพัฒนาและใช้ประโยชน์ในที่ดินแปลงดังกล่าว โดยในขณะนี้อยู่ในการจัดทำแผนงาน

การดำเนินงานในระยะต่อไป

สำนักงานมูลนิธิชัยพัฒนา ได้ร่วมกับ มหาวิทยาลัยแม่โจ้ ดำเนินการจัดทำเป็นโครงการแปลงสาธิตการเกษตรแบบผสมผสาน ตามแนวพระราชดำริ เพื่อเป็นตัวอย่างและเผยแพร่แก่ราษฎรในพื้นที่โครงการฯ โดยในขณะนี้ อยู่ในขั้นตอนการจัดทำแผนงาน เพื่อขอพระราชทานพระราชวินิจฉัย ก่อนจัดทำโครงการต่อไป

(ที่มาข้อมูล : องค์การบริหารส่วนตำบลตุ๊กเทียม)

ลักษณะทั่วไปของแหล่งท่องเที่ยว : การท่องเที่ยวเชิงเกษตร

กิจกรรมทั่วไปของแหล่งท่องเที่ยว : -

อัตราค่าบริการ ไม่มีค่าบริการในการเข้าชม

รูปภาพ



รายงานผลลงพื้นที่สำรวจข้อมูลและศักยภาพของพื้นที่อำเภอพรหมพิราม จังหวัดพิษณุโลก

ภายใต้โครงการเพิ่มมูลค่าการท่องเที่ยวอย่างยั่งยืนโดยเครือข่ายประชารัฐ สำนักงานพื้นที่พิเศษ ๔

ตำบมะต๋อง
อำเภอพรหมพิราม จังหวัดพิษณุโลก

รายงานผลลงพื้นที่สำรวจข้อมูลและศักยภาพของพื้นที่อำเภอพรหมพิราม จังหวัดพิษณุโลก

ภายใต้โครงการเพิ่มมูลค่าการท่องเที่ยวอย่างยั่งยืนโดยเครือข่ายประชารัฐ สำนักงานพื้นที่พิเศษ ๔



๑. ข้อมูลสภาพทั่วไป

ประวัติตำบล

เมื่อก่อนนั้นบริเวณตำบลจะต้องมีต้นกระท้อนขึ้นอยู่มากมาย และได้มีชาวจีนล่องเรือผ่านมามองเห็นพื้นที่แถวนี้เป็นพื้นที่ที่ต่ำอยู่ จึงพากันมาจับจองเป็นที่อยู่อาศัยและทำมาหากิน เมื่อมีคนมากขึ้นจึงตั้งเป็นหมู่บ้าน ได้ตั้งชื่อว่า “มะตอง” ซึ่งแปลว่า ต้นกระท้อน ปัจจุบันตำบลจะต้อง มีจำนวน ๑๐ หมู่บ้าน

พื้นที่

ตำบลจะต้องเป็นพื้นที่ราบลุ่มเกิดน้ำท่วมง่ายและเป็นพื้นที่สูงจำนวน ๒ หมู่บ้าน สภาพกลุ่มชนของตำบลจะต้องตั้งบ้านเรือนอยู่ร่วมกัน

อาณาเขตติดต่อ

ทิศเหนือ ติดต่อกับ ตำบลวงษ์ อำเภอรพท.พิจิตร
ทิศใต้ ติดต่อกับ ตำบลหนองแถม อำเภอรพท.พิจิตร
ทิศตะวันออก ติดต่อกับ ตำบลทับยายเชียง อำเภอรพท.พิจิตร
ทิศตะวันตก ติดต่อกับ ตำบลวังวน อำเภอรพท.พิจิตร

อาชีพ

อาชีพหลัก ทำนา
อาชีพเสริม ทำสวนผลไม้ ค้าขาย รับจ้าง

สาธารณูปโภค

จำนวนครัวเรือนที่มีไฟฟ้าใช้ในเขต องค์การบริหารส่วนตำบลจะต้อง จำนวน ๑,๙๘๑ ครัวเรือน

สภาพสังคม

สภาพสังคมของตำบลจะต้อง มีลักษณะเป็นสังคมเกษตรกรรม ประชาชนอยู่ร่วมกันด้วยความเอื้อเฟื้อเผื่อแผ่ อยู่อย่างพอเพียง มีวัดเป็นศูนย์รวมจิตใจของประชาชน ทำให้ประชาชนชาวตำบลจะต้องอยู่ร่วมกันอย่างสงบสุข

จุดเด่นของพื้นที่

ตำบลจะต้องมีสภาพพื้นที่แม่น้ำน่านไหลผ่าน และเป็นพื้นที่ราบลุ่มเหมาะสมกับการเกษตรกรรม เช่น ทำนาข้าว ทำสวน เพราะมีแหล่งน้ำ ค่อนข้างสมบูรณ์และราษฎรส่วนใหญ่ประกอบอาชีพเกษตรกรรม

การเดินทาง

การคมนาคมติดต่อระหว่างอำเภอและจังหวัดกับตำบลจะต้อง ใช้เส้นทางหลวงแผ่นดินหมายเลข ๑๑๐๓ สายพิษณุโลก - พิษณุ และทางหลวงชนบทสายพิจิตรพิจิตร - ศรีภิรมย์

ของดี ของเด่น

| ประเภท | รายละเอียด |
|-----------------|--------------------------|
| แหล่งท่องเที่ยว | กลุ่มน้ำพริก วัดมะตอง |

รายงานผลลงพื้นที่สำรวจข้อมูลและศักยภาพของพื้นที่อำเภอรพท.พิจิตร จังหวัดพิษณุโลก

ภายใต้โครงการเพิ่มมูลค่าการท่องเที่ยวอย่างยั่งยืนโดยเครือข่ายประชารัฐ สำนักงานพื้นที่พิเศษ ๔



| ประเภท | รายละเอียด |
|-----------|---|
| | บริษัทดีเอพลังแสงอาทิตย์ วัดป่าสัก |
| ผลิตภัณฑ์ | น้ำพริก หมู ๔ ปลาเกลือ หมู ๕/๑๐ ผักออแกนิก ผลไม้ตามฤดูกาล หมู ๙ กระยาสารท ข้าวต้มมัดไส้หน่อไม้ ไม้กวาด หมู ๖ จักสาน หมู ๗ ปลาร้า หมู ๔/๕ พวงมาลัย |
| อาหาร | แกงหยวก แกงขี้เหล็ก แกงบอน ขนมกวน กระยาสารท ข้าวตอกตัด ข้าวต้มมัด ข้าวเหนียวแดง ขนมต้ม ขนมจิ้นน้ำยาปลาช่อน ปลาร้าบอง มะม่วง แจ่วกบ หน่อไม้ กระท้อนแช่อิ่ม รังมี้ม กล้วยเดี่ยวห่อใบตองโบราณ น้ำมะตูม ขนมไทยแม่จันทร์แรม น้ำตะไคร้ น้ำมะม่วงหาวมะนาวโห่ แกงปลาร้า แกงเปอะหน่อไม้ น้ำกระเจียบ ผักกูด |

รายงานผลลงพื้นที่สำรวจข้อมูลและศักยภาพของพื้นที่อำเภอพรหมพิราม จังหวัดพิษณุโลก

ภายใต้โครงการเพิ่มมูลค่าการท่องเที่ยวอย่างยั่งยืนโดยเครือข่ายประชารัฐ สำนักงานพื้นที่พิเศษ ๔



| ประเภท | รายละเอียด |
|------------------------------|---|
| ประเพณี, การละเล่น, วัฒนธรรม | ประเพณีสงกรานต์น้ำพระในช่วงสงกรานต์ งานสมโภชหลวงพ่อพะชร (วัดป่าสัก) ประวัติตำบมะต๋อง ประเพณีทำบุญกลางบ้าน |
| การเดินทาง | ทางหลวงแผ่นดินหมายเลข ๑๑๗ ต.มะต๋อง อ.พรหมพิราม จ.พิษณุโลก ๖๕๑๘๐ สายอุตรดิตถ์ - กรุงเทพ ราคา ๓๕๐ บาท เริ่มตั้งแต่ ๐๖.๐๐ - ๑๘.๐๐ น. สายพิษณุโลก - เชียงหวาย ประมาณ ๓๐ - ๔๐ บาท รถจะมาทุกทุก ๑ ชั่วโมง/๑ คัน |
| นักปราชญ์ | นายคำ ปานทอง (ปราชญ์ภูมิปัญญาด้านมังคละ) นางสมนึก โพธิ์ปี (ปราชญ์ภูมิปัญญาด้านการร้อยมาลัย) นายสายยัน เหล่าเพ็ง (ปราชญ์ภูมิปัญญาด้านการนวดแผนโบราณ) นายชื่น ตราชื่นต๋อง (ปราชญ์ภูมิปัญญาด้านการเล่าเรื่อง) |
| ที่พัก/ร้านอาหาร | ก๋วยเตี๋ยวใบตอง หมู่ ๒ อเล็กซ์ กาแฟสด วอเตอร์ไซด์ รีสอร์ท หมู่ ๑๒ ฟลิกคอฟฟี่เฮาส์ สเด็กสองแคว |

ปฏิทินประจำปี ตำบลมะต๋อง

| เดือน | รายละเอียด |
|------------|---|
| มกราคม | - |
| กุมภาพันธ์ | งานสมโภชหลวงพ่อพะชร |
| มีนาคม | งานสมโภชหลวงพ่อพะชร , ข้าวเหนียวแดง |
| เมษายน | สงกรานต์ , สลากภัตข้าวหลาม , ผักอีไร |
| พฤษภาคม | ทำบุญกลางบ้าน , สงกรานต์หลวงพ่อพะชร , กระท้อน , สลากภัต มะม่วง |
| มิถุนายน | กระท้อน , กบ |
| กรกฎาคม | เข้าพรรษา (ใส่บาตรข้าวต้ม) |
| สิงหาคม | - |
| กันยายน | ปลาสาม , กระจ่างสารท , ข้าวตอกตัด |
| ตุลาคม | ปลาสาม , กระจ่างสารท , ข้าวตอกตัด , ตักบาตรเทโว ตรีหณะ |
| พฤศจิกายน | ลอยกระทงใบตอง , ใบพับพืง |
| ธันวาคม | สวดมนต์ข้ามปี |

รายงานผลลงพื้นที่สำรวจข้อมูลและศักยภาพของพื้นที่อำเภอพรหมพิราม จังหวัดพิษณุโลก

ภายใต้โครงการเพิ่มมูลค่าการท่องเที่ยวอย่างยั่งยืนโดยเครือข่ายประชารัฐ สำนักงานพื้นที่พิเศษ ๔



แหล่งท่องเที่ยวในตำบลมะต๋อง
อำเภอพรหมพิราม จังหวัดพิษณุโลก

รายงานผลลงพื้นที่สำรวจข้อมูลและศักยภาพของพื้นที่อำเภอพรหมพิราม จังหวัดพิษณุโลก

ภายใต้โครงการเพิ่มมูลค่าการท่องเที่ยวอย่างยั่งยืนโดยเครือข่ายประชารัฐ สำนักงานพื้นที่พิเศษ ๔



๑. แหล่งท่องเที่ยว สำนักสงฆ์พรหมวนาราม

ที่อยู่ ตำบลมะตอง อำเภอพรหมพิราม จังหวัดพิษณุโลก ๖๕๑๘๐

ละติจูดที่ ๑๗.๐๗๗๓๕๔๐ ลองจิจูดที่ ๑๐๐.๑๖๐๘๓๖๐

วันเปิดทำการ สามารถเข้าได้ทุกวัน เวลาเปิดทำการ -

หน่วยงานที่รับผิดชอบ นางภัทรพร บุรณธสิงห์ เบอร์โทรติดต่อ ๐๘ ๑๙๖๐ ๕๘๘๒

เว็บไซต์ facebook เพจ : สำนักสงฆ์ พรหมวนาราม จำนวนนักท่องเที่ยวต่อวัน -

ข้อมูลการเดินทาง -

รูปแบบการท่องเที่ยว การท่องเที่ยวเชิงศาสนา

ข้อมูลแหล่งท่องเที่ยว

สำนักสงฆ์พรหมวนาราม เป็นวัดสายปฏิบัติ มีประเพณีสำคัญที่ชาวบ้านให้ความสนใจและเป็นบุคคลภายนอกที่ร่วมการจัดประเพณีนี้ คือ ประเพณีการทอดกฐินทางน้ำสามัคคี หรือ กฐินเทพ ซึ่งจะมีเจ้าภาพเป็นคนในพื้นที่และคนนอกพื้นที่ โดยมีวิธีการทอดกฐินแบบโบราณ คือ จะมีเรือที่มีกฐินไป ณ จุดเริ่มต้น ซึ่งจะมีระยะห่างจากวัดประมาณ ๑ กิโลเมตร จำนวน ๑ ลำนำขบวนและจะมีการร่ายรำกันบนเรือลำแรก เรือลำกลางจะเป็นเรือเจ้าภาพ เรือกฐิน ซึ่งชาวบ้านมีความเชื่อว่าตั้งแต่เริ่มปล่อยเรือกฐินจะไม่มีการลากเรือด้วยเครื่องยนต์ใดๆ แต่จะให้ลำน้ำพาเรือกฐินซึ่งใช้แรงศรัทธาของกฐินให้นำเรือกฐินมาอยู่ที่หน้าวัดเอง และยังเชื่อกันว่า ถ้ามาถึงแต่หัวเรือไม่หักเข้าหน้าวัดก็ต้องรอเวลาที่เรือเข้าวัด ซึ่งถือว่าเป็นฤกษ์ที่ดี ผ้ากฐินจะปั่นฝ้าย ทอผ้ากฐินกันเองแบบโบราณ ถวายพระ ซึ่งเรียกประเพณีนี้ว่า จุลกฐิน

ลักษณะทั่วไปของแหล่งท่องเที่ยว การท่องเที่ยวเชิงศาสนา

กิจกรรมทั่วไปของแหล่ง กิจกรรมในวันสำคัญทางศาสนา

อัตราค่าบริการ ไม่มีค่าบริการ

รูปภาพ



รายงานผลลงพื้นที่สำรวจข้อมูลและศักยภาพของพื้นที่อำเภอพรหมพิราม จังหวัดพิษณุโลก

ภายใต้โครงการเพิ่มมูลค่าการท่องเที่ยวอย่างยั่งยืนโดยเครือข่ายประชารัฐ สำนักงานพื้นที่พิเศษ ๔

๒. แหล่งท่องเที่ยว บริษัทอีเอ โซล่า พิชญ์โลก จำกัด

ที่อยู่ ตำบลมะตอง อำเภอพรหมพิราม จังหวัดพิษณุโลก ๖๕๑๘๐

ละติจูดที่ ๑๗.๐๗๔๑๙๕๒ ลองจิจูดที่ ๑๐๐.๑๒๔๑๒๑๐

วันเปิดทำการ จะต้องมีกรโทรแจ้งหรือทำหนังสือขอเข้าชมเนื่องจากเป็นพื้นที่ส่วนตัว

เวลาเปิดทำการ

-

หน่วยงานที่รับผิดชอบ นายประพัฒน์ เฉลยสาร

เบอร์โทรติดต่อ ๐๘ ๖๗๓๕ ๖๙๗๘

เวปไซต์ - จำนวนนักท่องเที่ยวต่อวัน -

ข้อมูลการเดินทาง -

รูปแบบการท่องเที่ยว การท่องเที่ยวเชิงเกษตร

ข้อมูลแหล่งท่องเที่ยว

บริษัทอีเอ โซล่า พิชญ์โลก จำกัด เป็นบริษัทที่มีการผลิตกระแสไฟฟ้า โดยการทำพื้นที่เป็นแผงโซล่าเซลล์ แต่ยังมีกระปรสานความร่วมมือในการทำงานร่วมกับชุมชนและเกิดการจ้างงานให้กับคนพื้นที่ โดยมีการชวนคนในชุมชนมาปลูกผักออแกรนิกและส่งขายซึ่งบริษัทที่ส่งขายจะเป็นบริษัท MK

ลักษณะทั่วไปของแหล่งท่องเที่ยว การท่องเที่ยวเชิงศาสนา

กิจกรรมทั่วไปของแหล่ง กิจกรรมในวันสำคัญทางศาสนา

อัตราค่าบริการ ไม่มีค่าบริการ

รูปภาพ



รายงานผลลงพื้นที่สำรวจข้อมูลและศักยภาพของพื้นที่อำเภอพรหมพิราม จังหวัดพิษณุโลก

ภายใต้โครงการเพิ่มมูลค่าการท่องเที่ยวอย่างยั่งยืนโดยเครือข่ายประชารัฐ สำนักงานพื้นที่พิเศษ ๔

OWN

๓. แหล่งท่องเที่ยว ชนมไทย

ที่อยู่ ตำบลมะตอง อำเภอพรหมพิราม จังหวัดพิษณุโลก ๖๕๑๘๐

ละติจูดที่ ๑๗.๐๙๔๓๐๕๑ ลองจิจูดที่ ๑๐๐.๑๖๒๓๗๖๖

วันเปิดทำการ สามารถเข้าได้แต่จะต้องมีการโทรแจ้งก่อน

เวลาเปิดทำการ -

หน่วยงานที่รับผิดชอบ องค์การบริหารส่วนตำบลมะตอง

เบอร์โทรติดต่อ ๐ ๕๕๐๐ ๙๗๕๘ ต่อ ๑ - ๘

เว็บไซต์ - จำนวนนักท่องเที่ยวต่อวัน -

ข้อมูลการเดินทาง -

รูปแบบการท่องเที่ยว การท่องเที่ยวเชิงวัฒนธรรมและวิถีชีวิตชุมชน

ข้อมูลแหล่งท่องเที่ยว

ชนมไทยโบราณ ที่ยังคงสูตรแบบเดิมเพื่อให้เยาวชนในพื้นที่ได้ทราบถึงความเป็นมา และยังคงมีการทำชนมไทยโบราณ เช่น ข้าวตอกอัด กระจยาสาทไส้หมู ไส้หน่อไม้ ขนมหง กระจแดงกา ขนมห่ม

ลักษณะทั่วไปของแหล่งท่องเที่ยว วัฒนธรรมและวิถีชีวิตชุมชน

กิจกรรมทั่วไปของแหล่ง -

อัตราค่าบริการ ไม่มีค่าบริการ

รูปภาพ



รายงานผลลงพื้นที่สำรวจข้อมูลและศักยภาพของพื้นที่อำเภอพรหมพิราม จังหวัดพิษณุโลก

ภายใต้โครงการเพิ่มมูลค่าการท่องเที่ยวอย่างยั่งยืนโดยเครือข่ายประชารัฐ สำนักงานพื้นที่พิเศษ ๔

๔. แหล่งท่องเที่ยว วัดป่าสัก

ที่อยู่ ตั้งอยู่เลขที่ ๑๓๙ บ้านป่าสัก หมู่ ๘ ตำบลมะตอง อำเภอพรหมพิราม จังหวัดพิษณุโลก ๖๕๑๘๐

ละติจูดที่ ๑๗.๐๙๖๙๐๐๘ ลองจิจูดที่ ๑๐๐.๑๖๖๘๘๓๔

วันเปิดทำการ สามารถเข้าไปทุกวัน เวลาเปิดทำการ -

หน่วยงานที่รับผิดชอบ องค์การบริหารส่วนตำบลมะตอง เบอร์โทรติดต่อ ๐ ๕๕๐๐ ๙๗๕๘ ต่อ ๑ - ๘

เว็บไซต์ - จำนวนนักท่องเที่ยวต่อวัน -

ข้อมูลการเดินทาง -

รูปแบบการท่องเที่ยว การท่องเที่ยวเชิงศาสนา

ข้อมูลแหล่งท่องเที่ยว

วัดป่าสัก สังกัดคณะสงฆ์มหานิกาย มีที่ดินตั้งวัดเนื้อที่ ๑๓ ไร่ ๒๖.๕๐ ตารางวา อาณาเขต ทิศเหนือยาว ๑๑๐ วา ติดต่อกับทางสาธารณะ ทิศใต้ยาว ๙๒ วา ๓ ศอก ติดต่อกับที่ดิน นางเอี่ยม ทิศตะวันออกยาว ๕๐ วา ๓ ศอก ติดต่อกับทางสาธารณะ ทิศตะวันตกยาว ๖๐ วา ๑ ศอก ติดต่อกับทางรถไฟ โดยมี ส.ค. ๑ เลขที่ ๑๑๖ เป็นหลักฐาน และมีที่ธรณีสงฆ์ ๑ แปลง เนื้อที่ ๖ ไร่ ๑ งาน ๑๒ ตารางวา โดยมี ส.ค.๑ เลขที่ ๑๖๗

พื้นที่ตั้งวัดมีแม่น้ำน่าน และทางรถไฟ อาคารเสนาเสนาะต่างๆมีหอสวดมนต์กว้าง ๖ เมตร ยาว ๑๖ เมตร สร้าง พ.ศ. ๒๕๐๓ ภูมิสงฆ์ จำนวน ๔ หลัง สำหรับปุษนียวัดอุ้มหลวงพ่อพระพุทธศพล ประดิษฐานอยู่ในวิหาร

วัดป่าสัก สร้างขึ้นเป็นวัดนับตั้งแต่ พ.ศ. ๒๔๗๒ มีนามตามชื่อบ้าน ซึ่งเดิมเป็นป่าไม้สักมาก จึงตั้งชื่อบ้านว่าบ้านป่าสัก ประชาชนร่วมใจกันสร้างวัดนี้ขึ้นมา ระยะเวลาเริ่มสร้างวัด มีที่ดิน ๔ ไร่เศษ สำหรับพระสงฆ์อยู่จำพรรษามีปีละประมาณ ๘ รูป

เจ้าอาวาสส่วนมากเป็นผู้รักษาการแทน คือ รูปที่ ๑ พระอาจารย์กุล รูปที่ ๒ พระอาจารย์ทิม รูปที่ ๓ พระอาจารย์มี รูปที่ ๔ พระบน รูปที่ ๕ พระเกตุ รูปที่ ๖ พระสมุห์พา รูปที่ ๗ พระสัมฤทธิ์ รูปที่ ๘ พระจำรัส รูปที่ ๙ พระสำเนา รูปที่ ๑๐ พระอาจารย์เคน รูปที่ ๑๑ พระมงคล อโสโก รักษาการแทนสืบต่อมา

ลักษณะทั่วไปของแหล่งท่องเที่ยว การท่องเที่ยวเชิงศาสนา

กิจกรรมทั่วไปของแหล่ง กิจกรรมในวันสำคัญทางศาสนา

อัตราค่าบริการ ไม่มีค่าบริการ

รายงานผลลงพื้นที่สำรวจข้อมูลและศักยภาพของพื้นที่อำเภอพรหมพิราม จังหวัดพิษณุโลก

ภายใต้โครงการเพิ่มมูลค่าการท่องเที่ยวอย่างยั่งยืนโดยเครือข่ายประชารัฐ สำนักงานพื้นที่พิเศษ ๔



รูปภาพ



รายงานผลลงพื้นที่สำรวจข้อมูลและศักยภาพของพื้นที่อำเภอพรหมพิราม จังหวัดพิษณุโลก

ภายใต้โครงการเพิ่มมูลค่าการท่องเที่ยวอย่างยั่งยืนโดยเครือข่ายประชารัฐ สำนักงานพื้นที่พิเศษ ๔

๕. แหล่งท่องเที่ยว กลุ่มจักสาน

ที่อยู่ หมู่ ๗ ตำบลมะตอง อำเภอพรหมพิราม จังหวัดพิษณุโลก ๖๕๑๘๐

ละติจูดที่ ๑๗.๑๒๒๖๓๐๘ ลองจิจูดที่ ๑๐๐.๑๗๙๘๙๔๘

วันเปิดทำการ สามารถเข้าไปทุกวัน เวลาเปิดทำการ -

หน่วยงานที่รับผิดชอบ นางลูกชิ้น นายสมชาย มุจรินทร์ เบอร์โทรติดต่อ ๐๘ ๖๒๐๘ ๓๗๘๐

เว็บไซต์ - จำนวนนักท่องเที่ยวต่อวัน -

ข้อมูลการเดินทาง -

รูปแบบการท่องเที่ยว การท่องเที่ยวเชิงวัฒนธรรมและวิถีชีวิตชุมชน

ข้อมูลแหล่งท่องเที่ยว -

ลักษณะทั่วไปของแหล่งท่องเที่ยว การท่องเที่ยวเชิงวัฒนธรรมและวิถีชีวิตชุมชน

กิจกรรมทั่วไปของแหล่ง -

อัตราค่าบริการ ไม่มีค่าบริการ

รูปภาพ



รายงานผลลงพื้นที่สำรวจข้อมูลและศักยภาพของพื้นที่อำเภอพรหมพิราม จังหวัดพิษณุโลก

ภายใต้โครงการเพิ่มมูลค่าการท่องเที่ยวอย่างยั่งยืนโดยเครือข่ายประชารัฐ สำนักงานพื้นที่พิเศษ ๔

ตำบลวังวน

อำเภอพรหมพิราม จังหวัดพิษณุโลก

รายงานผลลงพื้นที่สำรวจข้อมูลและศักยภาพของพื้นที่อำเภอพรหมพิราม จังหวัดพิษณุโลก

ภายใต้โครงการเพิ่มมูลค่าการท่องเที่ยวอย่างยั่งยืนโดยเครือข่ายประชารัฐ สำนักงานพื้นที่พิเศษ ๔



ข้อมูลพื้นฐาน

คำขวัญ

“สักการะหลวงปู่ศุขใจ แห่งน้ำใหญ่บึงระดึก
ย้อนรำลึกประเพณียงคง สืบดำรงลูกขึ้นอร้อย ”

ประวัติความเป็นมา

ผู้สูงอายุในตำบลวังวน เล่าให้ฟังว่า เมื่อก่อนนั้นตำบลวังวนเป็นป่าทึบ ได้มีชาวบ้านอพยพมาจากจังหวัดนครปฐม ราชบุรี สุพรรณบุรี อุบลราชธานี มาจับจองที่ดินทำกิน และเป็นที่อยู่อาศัย ต่อมาชาวบ้านอพยพมากขึ้น จึงจัดตั้งเป็นหมู่บ้าน และตำบลโดยใช้ชื่อว่าตำบลวังวน เพราะพื้นที่ในตำบลวังวนมีลำคลองสาธารณะซึ่งไหลวกวนอยู่ในหมู่บ้านตำบล

สภาพทั่วไป

สภาพทั่วไปของตำบลวังวน มีลักษณะเป็นพื้นที่ราบลุ่มมีลำคลองวังวน ไหลผ่านจากทิศเหนือลงสู่ทิศใต้และแหล่งน้ำประเภทบึงอยู่หลายแหล่ง จึงเหมาะแก่การเกษตรกรรมโดยเฉพาะ การทำนา ส่วนสภาพบ้านเรือนจะอยู่กันเป็นกลุ่ม

สภาพภูมิอากาศ

สภาพภูมิอากาศ มีลักษณะอากาศเป็นแบบร้อนชื้น ๓ ฤดูกาล (ฤดูร้อน ฤดูฝน ฤดูหนาว)

- ฤดูร้อน จะเริ่มราวเดือน กุมภาพันธ์ – เมษายน
- ฤดูฝนจะเริ่มชั้ราวเดือน พฤษภาคม – ตุลาคม
- ฤดูหนาวจะเริ่มราวเดือน พฤศจิกายน – มกราคม

อาณาเขตติดต่อ

ทิศเหนือ ติดต่อกับ อบต.ศรีภิรมย์ และอบต.ตลุกเทียม

ทิศใต้ ติดต่อกับ อบต.หนองแวม

ทิศตะวันออก ติดต่อกับ อบต.มะต๋อง

ทิศตะวันตก ติดต่อกับ อบต.กกแรต อ.กงไกรลาศ จ.สุโขทัย

จำนวนประชากร

ประชากร ทั้งสิ้น ๓,๗๐๙ คน

จำนวนครัวเรือน ๑,๑๓๓ ครัวเรือน

- ชาย จำนวน ๑,๘๐๕ คน คิดเป็นร้อยละ ๔๘.๖๗
- หญิง จำนวน ๑,๙๐๔ คน คิดเป็นร้อยละ ๕๑.๓๓

มีความหนาแน่นเฉลี่ย ๗๖.๙๐ คน/ตารางเมตร

ความหนาแน่นของหลังคาเรือน ๒๓ ครัวเรือน /ตารางกิโลเมตร

เขตการปกครอง

| หมู่ที่ | จำนวนประชากร | | | จำนวนครัวเรือน |
|---------|--------------|------|-----|----------------|
| | ชาย | หญิง | รวม | |
| ๑ | ๒๑๓ | ๒๔๙ | ๔๖๔ | ๑๓๒ |
| ๒ | ๑๐๔ | ๑๒๕ | ๒๒๙ | ๖๗ |
| ๓ | ๓๕๙ | ๓๖๔ | ๗๒๓ | ๒๑๒ |

รายงานผลลงพื้นที่สำรวจข้อมูลและศักยภาพของพื้นที่อำเภอพรหมพิราม จังหวัดพิษณุโลก

ภายใต้โครงการเพิ่มมูลค่าการท่องเที่ยวอย่างยั่งยืนโดยเครือข่ายประชารัฐ สำนักงานพื้นที่พิเศษ ๔



| | | | | |
|-----|-------|-------|-------|-------|
| ๔ | ๑๗๕ | ๑๗๑ | ๓๔๖ | ๑๒๗ |
| ๕ | ๑๑๖ | ๑๓๒ | ๒๔๘ | ๘๖ |
| ๖ | ๑๕๘ | ๑๗๗ | ๓๓๕ | ๙๙ |
| ๗ | ๓๐๒ | ๓๐๘ | ๖๑๐ | ๑๖๗ |
| ๘ | ๑๒๑ | ๑๓๓ | ๒๕๔ | ๙๒ |
| ๙ | ๙๓ | ๘๑ | ๑๗๔ | ๖๒ |
| ๑๐ | ๑๖๔ | ๑๖๔ | ๓๒๘ | ๘๙ |
| รวม | ๑,๘๐๕ | ๑,๙๐๔ | ๓,๗๐๙ | ๑,๑๓๓ |

ที่มา: https://www.wangwon-pitlok.go.th/otop_detail.php?id=192

องค์การบริหารส่วนตำบลวังวน หมู่ ๑ ต.วังวน อ.พรหมพิราม จ.พิษณุโลก ๖๕๑๕๐ โทร ๐๕๕-๙๐๖-๐๗๐ -๑

ของดี ของเด่น

| ประเภท | รายละเอียด |
|------------------------------|---|
| แหล่งท่องเที่ยว | ศาลาไม้สัก (วัดวังวน) ไหว้พระเกติ (หลวงปู่ศุขใจ) ศูนย์เรียนรู้ หมู่ ๖ ศูนย์เรียนรู้ หมู่ ๙ |
| ผลิตภัณฑ์ | หลวงพ่อศุขใจ หมู่ ๑ ลูกชิ้น หมู่ ๖ ปลาต้ม หมู่ ๙ เห็ดนางฟ้า หมู่ ๙ ตระกร้าเชือกมัดฟาง หมู่ ๒ หมวกกระดง หมู่ ๒ |
| อาหาร | ลูกชิ้น , ปลาต้ม, แกงซี่เหล็ก , น้ำพริกปลาร้า , แกงบอล , ปลาต้ม |
| ประเพณี, การละเล่น, วัฒนธรรม | สักการะหลวงปู่ศุขใจ ณ วัดวังวน หมู่ ๑ ตักบาตรเทโว แห่เทียนพรรษา ประเพณียกธง ประเพณีแห่ดอกคูณ อาบน้ำผู้สูงอายุ ทั้งตำบล ประเพณีกลองยาว |
| การเดินทาง | ตำบลวังวน อำเภอพรหมพิราม จังหวัดพิษณุโลก มีระยะทางจากอำเภอพรหมพิราม ทางทิศตะวันออกเฉียงเหนือ 18 กม. ถนนทางเข้าตำบลและภายในตำบลเป็นถนนลาดยางและคอนกรีต |

รายงานผลลงพื้นที่สำรวจข้อมูลและศักยภาพของพื้นที่อำเภอพรหมพิราม จังหวัดพิษณุโลก

ภายใต้โครงการเพิ่มมูลค่าการท่องเที่ยวอย่างยั่งยืนโดยเครือข่ายประชารัฐ สำนักงานพื้นที่พิเศษ ๔



| | |
|------------------|---|
| นักปราชญ์ | -กำนันดอกกรัก สุขจันทร์ (พระ,ผี,โฆษก) -นายสมพร ครองระวะ (พราหมณ์,พระกฤษณ์) -นายบุญปลุก ม่วงอยู่ (ยงศาล) -นายสมาน สระทองมา (เริม) -นายอุทัย นิมทอง (หมอฟัน,หมอเป่า,หมอกระดุก) -ไต้ตั้ง (ดูดวง ,เลิกยาม,มัทธายก) -กำนัน มัคทายก (พิธีกร) |
| ที่พัก/ร้านอาหาร | ที่พักพื้นที่ใกล้เคียง โรงแรมพรเจริญ ตำบลงไกรลาศ จ.สุโขทัย ร้านอาหาร เป็นร้านอาหารตามสั่ง ก๋วยเตี๋ยว |
| อาชีพ | ลูกชิ้น ,หมูยอ,ทำนา สวนผสม |

หมายเหตุ

ปฏิทินประจำปี ตำบลวังวน

| เดือน | รายละเอียด |
|------------|---|
| มกราคม | ๙-๑๑ สักการะ หลวงปู่สุตใจ |
| กุมภาพันธ์ | บวชพระ ,งานแต่งงาน |
| มีนาคม | - |
| เมษายน | ๑๓ - ๑๖ สงกรานต์อาบน้ำผู้สูงอายุ ๑๓ - ๑๖ เมษายน แห่ดอกคูณ ๑๓ - ๑๖ เมษายน ยกธง ทุกปี |
| พฤษภาคม | ทำบุญกลางบ้าน ทุกหมู่บ้าน ๑๐ หมู่บ้าน |
| มิถุนายน | - |
| กรกฎาคม | เข้าพรรษา แห่เทียนพรรษาทุกวัด |
| สิงหาคม | - |
| กันยายน | - |
| ตุลาคม | ตักบาตรเทโว มีนางฟ้า นางสวรรค์ ,ทอดกฐิน |
| พฤศจิกายน | ลอยกระทง ,วัดวังไม้แก่น |
| ธันวาคม | สวดมนต์ข้ามปี วัดวังวน |

รายงานผลลงพื้นที่สำรวจข้อมูลและศักยภาพของพื้นที่อำเภอพรหมพิราม จังหวัดพิษณุโลก

ภายใต้โครงการเพิ่มมูลค่าการท่องเที่ยวอย่างยั่งยืนโดยเครือข่ายประชารัฐ สำนักงานพื้นที่พิเศษ ๔



รูปภาพเส้นทางท่องเที่ยวตำบลวังวน



แหล่งท่องเที่ยวตำบลวังวน อำเภอพรหมพิราม จังหวัดพิษณุโลก

รายงานผลลงพื้นที่สำรวจข้อมูลและศักยภาพของพื้นที่อำเภอพรหมพิราม จังหวัดพิษณุโลก

ภายใต้โครงการเพิ่มมูลค่าการท่องเที่ยวอย่างยั่งยืนโดยเครือข่ายประชารัฐ สำนักงานพื้นที่พิเศษ ๔

๑.แหล่งท่องเที่ยว วัดวังไม้แก่น (หลวงพ่อบุญใจ)

ที่อยู่ ๔๐๒๗ หมู่ที่ ๑ ตำบล อำเภอบึงสามพัน จังหวัด พิษณุโลก รหัสไปรษณีย์

ละติจูดที่ ๑๗.๐๗๔๓๗๗๖ ลองจิจูดที่ ๑๐๐.๐๗๑๖๕๑๒

วันเปิดทำการ ทุกวัน เวลาเปิดทำการ ๐๖.๐๐-๑๘.๐๐น. (ไม่เหมาะเวลาวิกาล)

หน่วยงานที่รับผิดชอบ : อบต.วังวน เบอร์โทรติดต่อ: ๐๕๕-๙๐๖-๐๗๐

เว็บไซต์ : <https://www.facebook.com/pages/วัดวังไม้แก่น-อพรหมพิราม-พิษณุโลก>

จำนวนนักท่องเที่ยวต่อวัน : มีมากช่วงเทศกาลวันพระต่างๆ

ข้อมูลการเดินทาง : ตำบลวังวน อำเภอบึงสามพัน จังหวัดพิษณุโลก มีระยะทางจากอำเภอบึงสามพัน ทางทิศตะวันออกเฉียงเหนือ ๑๘ กม. ถนนทางเข้าตำบลและภายในตำบลเป็นถนนลาดยางและคอนกรีต

รูปแบบการท่องเที่ยว : ท่องเที่ยวเชิงศาสนา

ข้อมูลแหล่งท่องเที่ยว วัดวังไม้แก่น เป็นวัดราษฎร์ สังกัดคณะสงฆ์ฝ่ายมหานิกาย ตั้งอยู่ที่ ตำบลวังวน อำเภอบึงสามพัน จังหวัดพิษณุโลก

ลักษณะทั่วไปของแหล่งท่องเที่ยว : วัดประจำตำบลวังวน

กิจกรรมทั่วไปของแหล่งท่องเที่ยว : จัดงานใหญ่ทุกปี โดยชมรมลูกชิ้นแห่งประเทศไทย มีคอนเสิร์ตศิลปินมากมาย และหลวงพ่อบุญใจเป็นพระที่ยึดเหนี่ยวจิตใจของทุกคนในชุมชน

อัตราค่าบริการ : แล้วยแต่ญาติโยมจะทำบุญ

รูปภาพ



รายงานผลลงพื้นที่สำรวจข้อมูลและศักยภาพของพื้นที่อำเภอบึงสามพัน จังหวัดพิษณุโลก

ภายใต้โครงการเพิ่มมูลค่าการท่องเที่ยวอย่างยั่งยืนโดยเครือข่ายประชารัฐ สำนักงานพื้นที่พิเศษ ๔

๒.แหล่งท่องเที่ยว ศูนย์เรียนรู้เกษตรกร หมู่ ๖

ที่อยู่ หมู่ที่ ๖ ตำบลวังวน อำเภอพรหมพิราม จังหวัด พิษณุโลก รหัสไปรษณีย์ ๖๕๑๕๐

ละติจูดที่ ๑๗.๐๓๑๑๙๕๐ ลองจิจูดที่ ๑๐๐.๐๖๙๗๓๑๕

วันเปิดทำการ เวลาเปิดทำการ ๐๖.๐๐-๑๘.๐๐น. (ไม่เหมาะเวลาวิกาล)

หน่วยงานที่รับผิดชอบ : องค์การบริหารส่วนตำบลวังวน เบอร์โทรติดต่อ: ๐๕๕ ๙๐๖๐๗๐

เว็บไซต์ : https://www.wangwon-pitlok.go.th/link_opt.php

จำนวนนักท่องเที่ยวต่อวัน :

ข้อมูลการเดินทาง : ตำบลวังวน อำเภอพรหมพิราม จังหวัดพิษณุโลก มีระยะทางจากอำเภอพรหมพิราม ทางทิศ ตะวันออกเฉียงเหนือ 18 กม. ถนนทางเข้าตำบลและภายในตำบลเป็นถนนลาดยางและคอนกรีต

รูปแบบการท่องเที่ยว : ท่องเที่ยวเชิงศาสนา

ข้อมูลแหล่งท่องเที่ยว การเกษตร gip เกษตรปลอดภัย gip โครงการ๙๐๐๑ มาลงที่นี่มีการขายเมล็ดพันธ์

ลักษณะทั่วไปของแหล่งท่องเที่ยว :

รูปภาพ



รายงานผลลงพื้นที่สำรวจข้อมูลและศักยภาพของพื้นที่อำเภอพรหมพิราม จังหวัดพิษณุโลก

ภายใต้โครงการเพิ่มมูลค่าการท่องเที่ยวอย่างยั่งยืนโดยเครือข่ายประชารัฐ สำนักงานพื้นที่พิเศษ ๔

๓.แหล่งท่องเที่ยว ลูกชิ้น

ที่อยู่ หมู่ที่ ๖ ตำบล วังวน อำเภอ พรหมพิราม จังหวัด พิษณุโลก รหัสไปรษณีย์
ละติจูดที่ ลองติจูดที่

วันเปิดทำการ เวลาเปิดทำการ ๐๖.๐๐-๑๘.๐๐น. (ไม่เหมาะเวลาวิกาล)

หน่วยงานที่รับผิดชอบ : คุณอ๊อบ เบอร์โทรติดต่อ: ๐๘๖ ๒๑๐ ๕๒๔๔

เว็บไซต์ : https://www.wangwon-pitlok.go.th/otop_detail.php?id=19

จำนวนนักท่องเที่ยวต่อวัน : -

ข้อมูลการเดินทาง : ตำบลวังวน อำเภอพรหมพิราม จังหวัดพิษณุโลก มีระยะทางจากอำเภอพรหมพิราม ทางทิศ
ตะวันออกเฉียงเหนือ ๑๘ กม. ถนนทางเข้าตำบลและภายในตำบลเป็นถนนลาดยางและคอนกรีต

รูปแบบการท่องเที่ยว : ท่องเที่ยววัฒนธรรมและวิถีชีวิต

ข้อมูลแหล่งท่องเที่ยว : ชาวบ้านชุมชนตำบลวังวน นิยมทำลูกชิ้นและลูกชิ้นทำจากเนื้อวัว ที่คัดสรรมาเป็นอย่างดี มี
คุณภาพกระบวนการสะอาด ถูกหลักอนามัย ปลอดภัย รสชาติอร่อย ราคาประมาณ ๔๐ - ๑๒๐ บาท

ลักษณะทั่วไปของแหล่งท่องเที่ยว : ท่องเที่ยวเชิงวัฒนธรรมและวิถีชีวิต

รูปภาพ



รายงานผลลงพื้นที่สำรวจข้อมูลและศักยภาพของพื้นที่อำเภอพรหมพิราม จังหวัดพิษณุโลก

ภายใต้โครงการเพิ่มมูลค่าการท่องเที่ยวอย่างยั่งยืนโดยเครือข่ายประชารัฐ สำนักงานพื้นที่พิเศษ ๔

ตำบลทับยายเชียง
อำเภอพรหมพิราม จังหวัดพิษณุโลก

รายงานผลลงพื้นที่สำรวจข้อมูลและศักยภาพของพื้นที่อำเภอพรหมพิราม จังหวัดพิษณุโลก

ภายใต้โครงการเพิ่มมูลค่าการท่องเที่ยวอย่างยั่งยืนโดยเครือข่ายประชารัฐ สำนักงานพื้นที่พิเศษ ๔



ข้อมูลสภาพทั่วไป

ประวัติตำบล

ตำบลทับยายเชียง คำว่า “ทับยายเชียง” เกิดจากการประสมคำว่า ทับ กับคำว่า ยายเชียง ซึ่ง ทับคือ ที่พักอาศัยมีลักษณะเหมือนกระท่อมที่อยู่ตามปลายนา “ยายเชียง” คือ หญิงชราคนหนึ่งที่อาศัยอยู่ตามลำพังและประกอบอาชีพทำยาขี้ไต้ขาย ถ้ามีดคำพ่อคำที่เดินผ่านมาจะมาแวะซื้อขี้ไต้ของยายเชียง เพื่อนำไปจุดเพื่อไฟส่องนำทาง หรือพ่อค้าคนไหนที่เหนื่อยจากการเดินทางมาก พวกเขาจะหยุดพักกันที่ “ทับ” ของ “ยายเชียง” แห่งนี้ ยายเชียงสมัยมีชีวิตอยู่เป็นคนดีคนหนึ่ง ของหมู่บ้านและเป็นที่รู้จักของผู้คนมากหน้าหลายตา เมื่อยายเชียงเสียชีวิตลง จึงได้ตั้งชื่อหมู่บ้านว่า “บ้านทับยายเชียง” เพื่อเป็นการระลึกถึงยายเชียง

อาณาเขตติดต่อ

ทิศเหนือ ติดต่อกับ ตำบลดงประคำ อำเภอพรหมพิราม

ทิศใต้ ติดต่อกับ ตำบลหอกลอง อำเภอพรหมพิรามและตำบลวัดโบสถ์ อำเภอวัดโบสถ์

ทิศตะวันออก ติดต่อกับ ตำบลหินลาด อำเภอวัดโบสถ์

ทิศตะวันตก ติดต่อกับ ตำบลพรหมพิราม อำเภอพรหมพิราม และตำบลมะตอง อำเภอเมืองพิษณุโลก

เขตการปกครอง

| หมู่ที่ | หมู่บ้าน |
|---------|-----------------|
| ๑ | บ้านไทรงาม |
| ๒ | บ้านศรีเจริญ |
| ๓ | บ้านไร่ |
| ๔ | บ้านหนองมะคัง |
| ๕ | บ้านทับยายเชียง |
| ๖ | บ้านเขาน้ำสุต |

อาชีพประชากร

ราษฎรร้อยละ ๗๕ ประกอบอาชีพเกษตรกรรม รองลงมา คือ รับจ้าง พนักงานบริษัทเอกชน ค้าขาย รับราชการ และอื่นๆ

ภูมิอากาศ

อุณหภูมิต่ำสุดของตำบลทับยายเชียง ระหว่างเดือนธันวาคม – เดือนมกราคม ของทุกปี ต่ำสุดประมาณ ๑๕ – ๑๘ องศาเซลเซียส อุณหภูมิจะอยู่ในช่วงเดือนมีนาคม – พฤษภาคม ๓๘ – ๔๒ องศาเซลเซียส สถิติน้ำฝนตำบลทับยายเชียงจะเริ่มตกในช่วง ปลายเดือนเมษายน – พฤษภาคม และจะทิ้งช่วงตกน้อยลง ในเดือนมิถุนายน – กรกฎาคม จะมีฝนตกชุกติดต่อกัน ในช่วงกลางเดือนสิงหาคม ตุลาคม ของทุกปี

การคมนาคม

องค์การบริหารส่วนตำบลทับยายเชียงมีถนนสายหลัก คือ ถนนสายพิษณุโลก – เด่นชัย (ทางหลวงหมายเลข ๑๑) ซึ่งเป็นถนนที่จะไปยังจังหวัดต่างๆ ทางภาคเหนือหรือผู้ที่อยู่ทางภาคเหนือ จะเดินทางไปยังภาคต่างๆ ของประเทศไทย ทางหลวงหมายเลข ๑๓๑๐ ซึ่งเป็นเส้นทางที่จะเดินทางไปสู่อำเภอพรหมพิราม และถนนสายต่างๆ ภายในองค์การบริหารส่วนตำบลทับยายเชียง

รายงานผลลงพื้นที่สำรวจข้อมูลและศักยภาพของพื้นที่อำเภอพรหมพิราม จังหวัดพิษณุโลก

ภายใต้โครงการเพิ่มมูลค่าการท่องเที่ยวอย่างยั่งยืนโดยเครือข่ายประชารัฐ สำนักงานพื้นที่พิเศษ ๔



การเดินทาง

การเดินทางไปยังตำบลทับยายเชียง มี ๒ เส้นทาง คือ ถนนลาดยางอำเภอพรหมพิราม - ทับยายเชียง ระยะทาง ๑๕ ก.ม. และถนนลาดยางทางหลวงหมายเลข ๑๑ พิษณุโลก - เด่นชัย ระยะทางจากจังหวัดพิษณุโลกถึงตำบลทับยายเชียง ๔๒ ก.ม.

ของดี ของเด่น

| ประเภท | รายละเอียด |
|-----------------|---|
| แหล่งท่องเที่ยว | ไทครั้ง หมู่ ๔ วัดทับยายเชียง วัดหนองมะคัง ศาลพ่อปู่ขุนด่าน หมู่ ๖ ยั้งข้าวโบราณ หมู่ ๒ จุดเรียนรู้ปลูกและแปรรูปทับยายเชียง ป่าชุมชน ธนาคารต้นไม้ ศาลเจ้าพ่อโนนบ่อทอง บ่อทองโบราณ ฟาร์มควาย ศาลหลวงปู่ดำ ตาน้ำโบราณ หมู่ ๕ พิพิธภัณฑ์สมุนไพร สวนแคนตาลูป/เมล่อน กลุ่มข้าวปลอดสารพิษ หมู่ ๔ |
| ผลิตภัณฑ์ | จักสานหมวก แปรรูปข้าวกล้อง หมู่ ๔ (ข้าวกล้องรูปหัวใจ) สมุนไพรลูกประคบ น้ำพริกแกง ข้าวเกรียบ |
| อาหาร | น้ำพริกแกง เห็ดเผาะ/เห็ดโคน ปลาร้า ผักหวาน หน่อไม้ ข้าวหลาม แคนตาลูป/เมล่อน ผักกระซอน แตงโม อึ่ง อาหารปลอดภัย กรวย |

รายงานผลลงพื้นที่สำรวจข้อมูลและศักยภาพของพื้นที่อำเภอพรหมพิราม จังหวัดพิษณุโลก

ภายใต้โครงการเพิ่มมูลค่าการท่องเที่ยวอย่างยั่งยืนโดยเครือข่ายประชารัฐ สำนักงานพื้นที่พิเศษ ๔



| ประเภท | รายละเอียด |
|------------------------------|---|
| | ขนมจีนน้ำยา ขนมแตงไทย |
| ประเพณี, การละเล่น, วัฒนธรรม | เรื่องเล่าของบ่อทองโบราณ ประเพณียกธง เลี้ยงเจ้าพ่อโนนบ่อทอง ประวัติตำบล ประเพณีชนทรายเข้าวัด ประเพณีทำขนมจีน กวนข้าวทิพย์ (เมื่ออดีต) |
| การเดินทาง | ถนนทางหลวงหมายเลข ๑๑ วินทวัร์ สายพิษณุโลก - เด่นชัย วินทวัร์ สายพิษณุโลก - เชียงใหม่ |
| นักปราชญ์ | นายทะนงศักดิ์ มังกรศรี (ปราชญ์ภูมิปัญญาด้านการปรุงอาหารปลอดภัย) |
| ที่พัก/ร้านอาหาร | จุดกางเต็นท์ โฮมสเตย์ (จำนวน ๒ หลัง) ร้านลาบยายพร ข้าวแกงป่าศรี คันทนา คาเฟ่ ร้านน้องนิต |

ปฏิทินประจำปี ตำบลทับยายเชียง

| เดือน | รายละเอียด |
|---------------------|---|
| มกราคม - กุมภาพันธ์ | ป่าชุมชน |
| มีนาคม | ป่าชุมชน , ผักหวาน , ทำขวัญข้าว , บวชพระฤดูร้อน |
| เมษายน | ประเพณียกธง , กรอย , ประเพณีทำขนมจีน , กวนข้าวทิพย์ , ทำขวัญข้าว , แจกรวมญาติ , ชนทรายเข้าวัด , ทำขวัญข้าว , ป่าชุมชน |
| พฤษภาคม | ไหว้ศาลเจ้าพระโนนบ่อทอง , ผักกระซอน , ทำบุญกลางบ้าน , ป่าชุมชน , ไหว้ครูวัดทับยายเชียง , วันควายไทย |
| มิถุนายน | เห็ด , อึ่ง |
| กรกฎาคม - กันยายน | ช่วงฤดูกาลเพาะปลูก |
| ตุลาคม | กระยาสารท , ตักบาตรเทโวโรหณะ (ออกพรรษา) |
| พฤศจิกายน | ลอยกระทง , วัดหนองมะคัง , ป่าชุมชน |
| ธันวาคม | ป่าชุมชน |

รายงานผลลงพื้นที่สำรวจข้อมูลและศักยภาพของพื้นที่อำเภอพรหมพิราม จังหวัดพิษณุโลก

ภายใต้โครงการเพิ่มมูลค่าการท่องเที่ยวอย่างยั่งยืนโดยเครือข่ายประชารัฐ สำนักงานพื้นที่พิเศษ ๔



แหล่งท่องเที่ยวในตำบลท้ายายเชียง

อำเภอพรหมพิราม จังหวัดพิษณุโลก

รายงานผลลงพื้นที่สำรวจข้อมูลและศักยภาพของพื้นที่อำเภอพรหมพิราม จังหวัดพิษณุโลก

ภายใต้โครงการเพิ่มมูลค่าการท่องเที่ยวอย่างยั่งยืนโดยเครือข่ายประชารัฐ สำนักงานพื้นที่พิเศษ ๔



๑. แหล่งท่องเที่ยว ศาลเจ้าพ่อขุนด่าน

ที่อยู่ ตำบลทับยายเชียง อำเภอพรหมพิราม จังหวัดพิษณุโลก รหัสไปรษณีย์ ๖๕๑๕๐

ละติจูดที่ ๑๗.๐๙๓๑๙๒๘ ลองจิจูดที่ ๑๐๐.๓๓๐๑๕๙๙

วันเปิดทำการ สามารถเข้าได้ทุกวัน เวลาเปิดทำการ -

หน่วยงานที่รับผิดชอบ องค์การบริหารส่วนตำบลทับยายเชียง เบอร์โทรติดต่อ ๐ ๕๕๐๐ ๙๕๐๖

เว็บไซต์ - จำนวนนักท่องเที่ยวต่อวัน -

ข้อมูลการเดินทาง -

รูปแบบการท่องเที่ยว การท่องเที่ยวเชิงวัฒนธรรมและวิถีชีวิต

ข้อมูลแหล่งท่องเที่ยว

ศาลเจ้าพ่อขุนด่าน เป็นเรื่องความเชื่อของตำบลทับยายเชียง ซึ่งชาวบ้านให้ความสำคัญกับศาลเจ้าพ่อขุนด่านมาก เพราะเชื่อกันว่าเจ้าพ่อขุนด่านเป็นทหารเอกของพระนเรศวร ชาวบ้านจึงมีการจัดตั้งศาลให้ท่านเพื่อเป็นที่เคารพนับถือและเพื่อเป็นที่สักการะเมื่อมีความทุกข์ใจ

ลักษณะทั่วไปของแหล่งท่องเที่ยว การท่องเที่ยวเชิงวัฒนธรรมและวิถีชีวิต

กิจกรรมทั่วไปของแหล่ง -

อัตราค่าบริการ ไม่มีค่าบริการ



๒. แหล่งท่องเที่ยว ข้าวไรเบอร์รี่รูปหัวใจ

รายงานผลลงพื้นที่สำรวจข้อมูลและศักยภาพของพื้นที่อำเภอพรหมพิราม จังหวัดพิษณุโลก

ภายใต้โครงการเพิ่มมูลค่าการท่องเที่ยวอย่างยั่งยืนโดยเครือข่ายประชารัฐ สำนักงานพื้นที่พิเศษ ๔

ที่อยู่ ตำบลทับยายเชียง อำเภอพรหมพิราม จังหวัดพิษณุโลก รหัสไปรษณีย์ ๖๕๑๕๐

ละติจูดที่ ๑๗.๑๐๔๔๙๔๐ ลองจิจูดที่ ๑๐๐.๒๘๘๗๑๒๐

วันเปิดทำการ ทุกวัน เวลาเปิดทำการ ไม่สะดวกยามวิกาล

หน่วยงานที่รับผิดชอบ กลุ่มวิสาหกิจชุมชนแม่บ้านเกษตร บ้านหนองมะคังพัฒนา ตำบลทับยายเชียง

เบอร์โทรศัพท์ ๐๘ ๙๘๕๗ ๘๑๓๙ เว็บไซต์ - จำนวนนักท่องเที่ยวต่อวัน -

ข้อมูลการเดินทาง -

รูปแบบการท่องเที่ยว การท่องเที่ยวเชิงวัฒนธรรมและวิถีชีวิตชุมชน

ข้อมูลแหล่งท่องเที่ยว

ข้าวไรเบอร์รี่รูปหัวใจ จากกลุ่มวิสาหกิจชุมชนแม่บ้านเกษตร บ้านหนองมะคังพัฒนา ตำบลทับยายเชียง ซึ่งเป็นที่สร้างรายได้ให้กับชุมชนและยังเป็นอาชีพเสริมสำหรับบ้านหนองมะคังพัฒนาแต่ที่ผลิตภัณฑ์น่าสนใจ ตรงความคิดสร้างสรรค์ในการทำให้ผลิตภัณฑ์โดดเด่น คือ การทำข้าวรูปหัวใจ และสรรพคุณข้าว ยังรวมไปถึงการทำน้ำข้าวกล้องที่ใช้ทานและสามารถผสมกับชา กาแฟ และน้ำซงสำเร็จรูปต่างๆ

ลักษณะทั่วไปของแหล่งท่องเที่ยว การท่องเที่ยวเชิงวัฒนธรรมและวิถีชีวิตชุมชน

กิจกรรมทั่วไปของแหล่ง -

อัตราค่าบริการ ไม่เสียค่าเข้าชม

รูปภาพ



รายงานผลลงพื้นที่สำรวจข้อมูลและศักยภาพของพื้นที่อำเภอพรหมพิราม จังหวัดพิษณุโลก

ภายใต้โครงการเพิ่มมูลค่าการท่องเที่ยวอย่างยั่งยืนโดยเครือข่ายประชารัฐ สำนักงานพื้นที่พิเศษ ๔



รายงานผลลงพื้นที่สำรวจข้อมูลและศักยภาพของพื้นที่อำเภอพรหมพิราม จังหวัดพิษณุโลก

ภายใต้โครงการเพิ่มมูลค่าการท่องเที่ยวอย่างยั่งยืนโดยเครือข่ายประชารัฐ สำนักงานพื้นที่พิเศษ ๔



๓. แหล่งท่องเที่ยว บิ๊กไอซ์ฟาร์ม

ที่อยู่ ๕๓ หมู่ ๑ ตำบลทับยายเชียง อำเภอพรหมพิราม จังหวัดพิษณุโลก ๖๕๑๕๐

ละติจูดที่ ๑๗.๐๗๓๑๕ ลองจิจูดที่ ๑๐๐.๑๕๕๓๓

วันเปิดทำการ ทุกวัน แต่จะต้องมีการโทรแจ้งก่อน เวลาเปิดทำการ ไม่สะดวกยามวิกาล

หน่วยงานที่รับผิดชอบ องค์การบริหารส่วนตำบลทับยายเชียง

เบอร์โทรติดต่อ ๐ ๕๕๐๐ ๙๕๐๖ เว็บไซต์ <https://www.facebook.com/bigice.farm>

จำนวนนักท่องเที่ยวต่อวัน - ข้อมูลการเดินทาง -

รูปแบบการท่องเที่ยว การท่องเที่ยวเชิงวัฒนธรรมและวิถีชีวิตชุมชน

ข้อมูลแหล่งท่องเที่ยว

บิ๊กไอซ์ ฟาร์มควายไทย มีจุดเริ่มต้นมาจากความต้องการเลี้ยงควายเพื่อกำจัดหญ้าในพื้นที่ ซึ่ง นายสมบัติ ทำละเอียด ผู้เป็นเจ้าของ ได้ซื้อที่ดินไว้ ๗๕ ไร่ แต่มีปัญหาว่ามีหญ้าวัชพืชรบกวนมาก ก่อนนั้นก็ใช้เครื่องตัดหญ้าเข้ามาใช้อยู่ระยะหนึ่ง แต่ก็มีปัญหาว่า คนตัดหญ้าตัดไม่ทัน บางทีก็มีปัญหา เครื่องตัดหญ้าพัง อีกทั้งยังต้องสิ้นเปลืองค่าน้ำมันเป็นจำนวนมาก จึงคิดหาวิธีการอื่นที่จะเข้ามาช่วยแก้ปัญหา และต่อมาก็มาคิดว่าตัวเองก็เป็นลูกชาวนา คลุกคลีกับการเลี้ยงควายมาก่อน น่าที่จะเลี้ยงควายเอาไว้กินหญ้า แทนที่จะใช้เครื่องตัดหญ้า จึงเริ่มต้นเลี้ยงเพื่อประโยชน์ในการกำจัดหญ้าที่ขึ้นในพื้นที่

วันนี้ บิ๊กไอซ์ฟาร์ม ไม่ได้เป็นเพียงเฉพาะแหล่งอนุรักษ์สายพันธุ์ควายแหล่งใหญ่เท่านั้น ยังเป็นฟาร์มที่เน้นการเลี้ยงควาย ที่มีน้ำหนักตัวของควายไม่ต่ำกว่า ๑,๐๐๐ กิโลกรัม อันเป็นที่มาของชื่อเรียกกันเล่นๆ ว่า ควายตัน
ที่มาขอข้อมูล : <https://thailandtourismdirectory.go.th>

ลักษณะทั่วไปของแหล่งท่องเที่ยว การท่องเที่ยวเชิงวัฒนธรรมและวิถีชีวิตชุมชน

กิจกรรมทั่วไปของแหล่ง กิจกรรมอาบน้ำควาย ให้อาหารควาย

อัตราค่าบริการ ไม่เสียค่าเข้าชม

รูปภาพ



รายงานผลลงพื้นที่
ภายใต้โครงการเพิ

อพรท



รายงานผลลงพื้นที่สำรวจข้อมูลและศักยภาพของพื้นที่อำเภอพรหมพิราม จังหวัดพิษณุโลก

ภายใต้โครงการเพิ่มมูลค่าการท่องเที่ยวอย่างยั่งยืนโดยเครือข่ายประชารัฐ สำนักงานพื้นที่พิเศษ ๔

OWN

๔. แหล่งท่องเที่ยว วัดทับยายเชียง

ที่อยู่ ตำบลทับยายเชียง อำเภอพรหมพิราม จังหวัดพิษณุโลก ๖๕๑๕๐

ละติจูดที่ ๑๗.๑๓๑๑๒๖๔ ลองจิจูดที่ ๑๐๐๒๗๒๕๙๐๓

วันเปิดทำการ ทุกวัน เวลาเปิดทำการ ไม่สะดวกยามวิกาล

หน่วยงานที่รับผิดชอบ องค์การบริหารส่วนตำบลทับยายเชียง

เบอร์โทรศัพท์ ๐ ๕๕๐๐ ๙๕๐๖ เว็บไซต์ Facebook เพจ: วัดทับยายเชียง

จำนวนนักท่องเที่ยวต่อวัน - ข้อมูลการเดินทาง -

รูปแบบการท่องเที่ยว การท่องเที่ยวเชิงศาสนา

ข้อมูลแหล่งท่องเที่ยว

วัดทับยายเชียง เป็นวัดที่สำคัญของตำบลทับยายเชียงและมีพระพุทธรูปโสภณที่ศักดิ์สิทธิ์และชาวบ้านให้ความเคารพนับถือ เจ้าอาวาสองค์ปัจจุบัน พระอาจารย์ขวัญ เป็นพระที่เลื่องลือในเรื่องของการสักยันต์คุ้มภัย ป้องกันอุบัติเหตุเรื่องร้ายๆที่จะเกิดขึ้น เพราะอิทธิฤทธิ์ของท่าน ซึ่งในแต่ละวันจะมีผู้คนที่สนใจในการสักยันต์จะแวะเวียนเข้ามามากลางจะจะต้องมรการเรียงคิวกัน

ลักษณะทั่วไปของแหล่งท่องเที่ยว การท่องเที่ยวเชิงศาสนา

กิจกรรมทั่วไปของแหล่ง กิจกรรมวันสำคัญทางศาสนา

อัตราค่าบริการ ไม่เสียค่าเข้าชม

รูปภาพ



รายงานผลลงพื้นที่สำรวจข้อมูลและศักยภาพของพื้นที่อำเภอพรหมพิราม จังหวัดพิษณุโลก

ภายใต้โครงการเพิ่มมูลค่าการท่องเที่ยวอย่างยั่งยืนโดยเครือข่ายประชารัฐ สำนักงานพื้นที่พิเศษ ๔

อพท

ตำบลหนองแวม
อำเภอพรหมพิราม จังหวัดพิษณุโลก

รายงานผลลงพื้นที่สำรวจข้อมูลและศักยภาพของพื้นที่อำเภอพรหมพิราม จังหวัดพิษณุโลก

ภายใต้โครงการเพิ่มมูลค่าการท่องเที่ยวอย่างยั่งยืนโดยเครือข่ายประชารัฐ สำนักงานพื้นที่พิเศษ ๔



ประวัติความเป็นมา

ตำบลหนองแวม เดิมเป็นหนองน้ำขนาดใหญ่ อยู่บริเวณหมู่ที่ 6 ตำบลหนองแวม และในบริเวณหนองน้ำนั้น มีต้นพีช ชนิดหนึ่งชื่อว่าตังพวงแวมขึ้นอย่างหนาแน่น เป็นป่ารกทึบ ผู้ที่ผ่านไปผ่านมาบริเวณนี้ จึงเรียกว่าหนองแวม และเมื่อมีการตั้ง บ้านเรือนขึ้น บริเวณนี้จึงเรียกว่าบ้านหนองแวม และได้้นำชื่อนี้ไปตั้งเป็นชื่อตำบล

พื้นที่

พื้นที่ส่วนใหญ่เป็นที่ราบลุ่ม (น้ำท่วมถึง) เหมาะแก่การประกอบอาชีพเกษตรกรรม

เขตพื้นที่

ทิศเหนือ ติดต่อกับ ตำบลมะตอง อำเภอพรหมพิราม
ทิศใต้ ติดต่อกับ ตำบลพรหมพิราม อำเภอพรหมพิราม
ทิศตะวันออก ติดต่อกับ ตำบลห้วยเยี่ยง อำเภอพรหมพิราม
ทิศตะวันตก ติดต่อกับ ตำบลวังวน อำเภอพรหมพิราม

อาชีพ

อาชีพหลัก ทำนา
อาชีพเสริม เลี้ยงสัตว์ ค้าขาย

สาธารณูปโภค

จำนวนครัวเรือนที่มีไฟฟ้าใช้ในเขต อบต. 1,534 ครัวเรือน คิดเป็นร้อยละ 100.00 จำนวนบ้านที่มีโทรศัพท์ 1,073 หลังคาเรือน คิดเป็นร้อยละ 80.00 ของจำนวนหลังคาเรือน

การเดินทาง

เดินทางโดยรถโดยสารประจำทาง ห่างจากตัวจังหวัดพิษณุโลก 30 กิโลเมตร และห่างจากตัวอำเภอพรหมพิราม 5 กิโลเมตร

ผลิตภัณฑ์

กล้วยกวน

ขนบธรรมเนียมประเพณี

ภูมิปัญญาท้องถิ่น

- ช่างตีมีด
- การแปรรูปอาหาร
- แพทย์แผนไทยโบราณ , หมอพื้นบ้าน , สมุนไพร ภูมิปัญญา สาขาอุตสาหกรรม และหัตถกรรม
- ผลิตภัณฑ์เครื่องจักรสานจากวัสดุเหลือใช้ 6 กลุ่ม

ประเพณีและงานประจำปี

รายงานผลลงพื้นที่สำรวจข้อมูลและศักยภาพของพื้นที่อำเภอพรหมพิราม จังหวัดพิษณุโลก

ภายใต้โครงการเพิ่มมูลค่าการท่องเที่ยวอย่างยั่งยืนโดยเครือข่ายประชารัฐ สำนักงานพื้นที่พิเศษ ๔



- งานประเพณีลอยกระทง
- งานประเพณีวันเข้าพรรษา
- งานประเพณีสงกรานต์
- งานประเพณีทำบุญกลางบ้าน
- งานประเพณีบวชนาคหมู่ประจำปี
- ช่างไม้และช่างแกะสลัก
- การทำอาหาร

ประเภทอาหาร

- ขนมข้าวแตน ข้าวเกรียบ หมู่ที่ 3น หมู่ที่ 4
- ก๋วยฉาบ ก๋วยกวน หมู่ที่ 2,4,5,6,7,9,10
- ทองม้วน

ประเภทศิลปะประติมากรรมและของที่ระลึก

- เครื่องจักรสาน หมู่ที่ 1,2,4,5,6,7,8,9,10

ที่มา : <https://www.nongkham-plk.go.th/condition.php> /
<http://www.thaitambon.com/tambon/650609>

ของดี ของเด่น ตำบลหนองแรม อําเภอพรหมพิราม

| ประเภท | รายละเอียด |
|-----------------|--|
| แหล่งท่องเที่ยว | -เรียนรู้อวิถีประมง หมู่ ๑ -เขื่อนดิน (แหล่งท่องเที่ยวทางน้ำ) -โรงไฟฟ้าเขื่อนนเรศวร พลังงานน้ำ -ถนนข้าวแตน -วัดคลองตาล ได้รับรางวัล วัดร่มเย็น -วัดย่านขาด สักการะ หลวงพ่อขาว |
| ผลิตภัณฑ์ | -ข้าวแตน หมู่ ๓,๔ -ข้าวแตน แผ่นเล็ก หมู่ ๑ ได้รับรางวัล -ข้าวเกรียบงา หมู่ ๓,๔ -ข้าวเกรียบว่าว หมู่ ๓,๔ |
| อาหาร | -ขนมขี้หนู -ขนมปลาเนม -ปลาร้าสับ-แจ่วบอง |

รายงานผลลงพื้นที่สำรวจข้อมูลและศักยภาพของพื้นที่อำเภอพรหมพิราม จังหวัดพิษณุโลก

ภายใต้โครงการเพิ่มมูลค่าการท่องเที่ยวอย่างยั่งยืนโดยเครือข่ายประชารัฐ สำนักงานพื้นที่พิเศษ ๔



| | |
|------------------------------|--|
| | -ผักต้ม น้ำพริกปลาร้า - |
| ประเพณี, การละเล่น, วัฒนธรรม | - ตักบาตรเทโว ตอนออกพรรษา - ทำบุญกลางบ้าน ประจำปีของทุกปี - อาบน้ำผู้สูงอายุ ช่วงเทศกาลสงกรานต์ - ประเพณี ลอยกระทง - แห่เทียนเข้าพรรษา - อุปสมบท บวชนาคหมู่ ประจำปี - จัดงานประเพณี ลอย - แห่เทียนเข้าพรรษา ประจำปี |
| การเดินทาง | - ถนนทางหลวงเอเชีย หมายเลข ๑๑๗ - พิษณุโลก – หนองแขม ระยะทาง ๓๖ กิโลเมตร - รถไฟสถานี พิษณุโลก ปลายทาง สถานีพรหมพิราม ต่อมอเตอร์ไซค์รับจ้าง - รถโดยสารประจำทาง พิษณุโลก-เชิงหวาย - แท็กซี่จากในเมือง ราคาประมาณ ๔๐๐ บาท |
| นักปราชญ์ | - ไสว คงรอด หมู่ ๕ (ตีมีด) - บุญเหลือ สุพรรณ (จักสาน) - ทินวัฒน์ ยิ้มอยู่ (ทำขวัญนาค –แม่โพสพ) - ไฉน ภูเกิด (ปีพาร์ท – ระนาด) - ลุงสมบุญ รสพล (พิธีกรรม) - สุทน อยู่ยาก (หมอต่อม, ฟันเป่า ไสยศาสตร์) |
| ที่พัก/ร้านอาหาร | - ครีววันดี - |
| ประวัติ | มีต้นแขม ลักษณะคล้ายพงษ์ มีหนองน้ำ |

หมายเหตุ

ปฏิทินประจำปี ตำบลหนองแขม อำเภอพรหมพิราม

| เดือน | รายละเอียด |
|------------|--|
| มกราคม | - |
| กุมภาพันธ์ | - |
| มีนาคม | - |
| เมษายน | - สงกรานต์ อาบน้ำผู้สูงอายุ - สรงน้ำพระ ๑๓ – ๑๖ เมษายน ของทุกปี |

รายงานผลลงพื้นที่สำรวจข้อมูลและศักยภาพของพื้นที่อำเภอพรหมพิราม จังหวัดพิษณุโลก

ภายใต้โครงการเพิ่มมูลค่าการท่องเที่ยวอย่างยั่งยืนโดยเครือข่ายประชารัฐ สำนักงานพื้นที่พิเศษ ๔



| | |
|-----------|--|
| พฤษภาคม | ทำบุญกลางบ้าน |
| มิถุนายน | - |
| กรกฎาคม | -แห่เทียนเข้าพรรษา ทุกวัด |
| สิงหาคม | - |
| กันยายน | - |
| ตุลาคม | -ตักบาตรเทโว มีกลองมิ่งคละ มีเทวดา , นางฟ้า ทั้ง๕ หมู่บ้าน |
| พฤศจิกายน | -ลอยกระทง ณ วัดหาดใหญ่, วัดดงสมอ, วัดคลองตาล |
| ธันวาคม | -สวดมนต์ข้ามปี (วัดคลองตาล , วัดดงสมอ, วัดหาดใหญ่) |

หมายเหตุ :

เส้นทางท่องเที่ยวตำบลหนองแรม



รายงานผลลงพื้นที่สำรวจข้อมูลและศักยภาพของพื้นที่อำเภอพรหมพิราม จังหวัดพิษณุโลก

ภายใต้โครงการเพิ่มมูลค่าการท่องเที่ยวอย่างยั่งยืนโดยเครือข่ายประชารัฐ สำนักงานพื้นที่พิเศษ ๔



แหล่งท่องเที่ยว ตำบลหนองแรม
อำเภอพรหมพิราม จังหวัดพิษณุโลก

รายงานผลลงพื้นที่สำรวจข้อมูลและศักยภาพของพื้นที่อำเภอพรหมพิราม จังหวัดพิษณุโลก

ภายใต้โครงการเพิ่มมูลค่าการท่องเที่ยวอย่างยั่งยืนโดยเครือข่ายประชารัฐ สำนักงานพื้นที่พิเศษ ๔



๑.แหล่งท่องเที่ยว ถนนข้าวแตน

ที่อยู่ หมู่ที่ บ้าน ตำบล อำเภอ จังหวัด พิษณุโลก รหัสไปรษณีย์

ละติจูดที่ ๑๗.๐๕๖๖๓๙๔ ลองจิจูดที่ ๑๐๐.๑๗๒๐๖๕๘

วันเปิดทำการ เวลาเปิดทำการ

หน่วยงานที่รับผิดชอบ : คุณใจ

เบอร์โทรศัพท์ติดต่อ: ๐๘๑๖๗๔๓๙๘๘

เว็บไซต์ : <https://www.nongkham-plk.go.th/otop.php> จำนวนนักท่องเที่ยวต่อวัน : ซื้อสินค้ากลับบ้านมากมาย

ข้อมูลการเดินทาง เดินทางโดยรถโดยสารประจำทาง ห่างจากตัวจังหวัดพิษณุโลก 30 กิโลเมตร และห่างจากตัวอำเภอพรหมพิราม 5 กิโลเมตร

รูปแบบการท่องเที่ยว : ท่องเที่ยวเชิงวิถีชุมชน

ข้อมูลแหล่งท่องเที่ยว ข้าวแตน ถนนข้าวแตนขายส่งขายปลีกเปิดทุกวัน

รูปภาพ



รายงานผลลงพื้นที่สำรวจข้อมูลและศักยภาพของพื้นที่อำเภอพรหมพิราม จังหวัดพิษณุโลก

ภายใต้โครงการเพิ่มมูลค่าการท่องเที่ยวอย่างยั่งยืนโดยเครือข่ายประชารัฐ สำนักงานพื้นที่พิเศษ ๔

๒.แหล่งท่องเที่ยว เชื่อนเรศวร โรงไฟฟ้าผลิตไฟฟ้า

ที่อยู่ หมู่ที่ ตำบลหนองแวม อำเภอ พรหมพิราม จังหวัด พิษณุโลก รหัสไปรษณีย์ ๖๕๑๘๐

ละติจูดที่ - ลองติจูดที่ -

วันเปิดทำการ จันทร์ – ศุกร์ เวลาเปิดทำการ ๐๘.๐๐ – ๑๖.๐๐ น. หน่วยงานที่รับผิดชอบ : เชื่อนเรศวร

เบอร์โทรศัพท์: ๐๕๕๓๖๙๑๙๐

เว็บไซต์ : <https://www.nongkham-plk.go.th/otop.php> จำนวนนักท่องเที่ยวต่อวัน : ซื้อสินค้ากลับบ้านมากมาย

ข้อมูลการเดินทาง เดินทางโดยรถโดยสารประจำทาง ห่างจากตัวจังหวัดพิษณุโลก 30 กิโลเมตร และห่างจากตัวอำเภอพรหมพิราม 5 กิโลเมตร

รูปแบบการท่องเที่ยว : ท่องเที่ยวเชิงนิเวศน์

ข้อมูลแหล่งท่องเที่ยว : ผลิตกระแสไฟฟ้า ๘๐๐ล้านหน่วยต่อปี งบประมาณในการสร้าง๗๐๐ล้านบาทที่๒๒ไร่ เชื่อนเรศวร ต้นสังกัดเชื่อนสิริกิติ์

รูปภาพ



รายงานผลลงพื้นที่สำรวจข้อมูล

ภายใต้โครงการเพิ่มมูลค่าการ

๓.แหล่งท่องเที่ยว ชำแนนนจิว หมู ๑

ที่อยู่ หมูที่ ๑ ตำบลหนองแวม อำเภอรพรมพืรรม จังหวัต พืชนุโลก รหัสไปรษณีย์ ๖๕๑๘๐

ละติจจุดที่ ๑๗.๐๔๖๘๕๒๘ ลองติจจุดที่ ๑๐๐.๑๖๔๒๐๙๓

วันเปิดทำการ จันทร - ศุกร เวลาเปิดทำการ ๐๘.๐๐ - ๑๖.๐๐ น.

หน่วยงานที่รับผิตชอบ : ป้าตอนศรีโพธิ์ทอง

เบอร์โทรตืดตอ: ๐๘๑๔๗๔๑๖๒๖

เวปไซต : <https://www.nongkham-plk.go.th/otop.php> จันนวนนัททองเทียวตอวัน : สั้งจองล่วงหน้า

ข้อมูลการตือนทาง ตือนทางตือรตือยสารปรจ่าทาง ห่างจังกตือจังหวัตพืชนุโลก 30 กิลอเมตร และห่างจังกตืออำเภอรพรมพืรรม 5 กิลอเมตร

รูปแบบการทองเทียว : ทองเทียวเซิงวัฒนธรรมและวิถีสีวิต

ข้อมูลแหล่งทองเทียว : สมารจก๑๒คน เฟิงเริม๑ตืออวน เริมจังกตือลองทำกิน ทำข้าวแตนนขนาดเล็ก จนนเริมมีคนสนจใจโทรสั่งจอง เป็นการรวมกลุ่มของสตรีหมู ๑ ช่วยกันทำ สัปดาห่ละ ๓วันเกิตรายตือในชุมชน

รูปภาพ



รายงานผลลงพื้นที่สำรวจข้อมูลและศัยภาพของพื้นที่อำเภอรพรมพืรรม จังหวัตพืชนุโลก

ภายใต้โครงการเพิ่มมูลค่างาทองเทียวอย่างยั่งยืนตือยครือข่ายประชารัฐ สำนังานพื้นที่พิเศษ ๔

๔.แหล่งท่องเที่ยว พิพิธภัณฑสถานพื้นบ้านในวัด

ที่อยู่ หมู่ที่ ๑ ตำบลหนองแขม อำเภอรามพิราม จังหวัด พิษณุโลก รหัสไปรษณีย์ ๖๕๑๘๐

ละติจูดที่ ๑๗.๐๓๗๕๖๖๓ลองจิจูดที่ ๑๐๐.๑๓๙๓๐๑๙

วันเปิดทำการ จันทร์ – ศุกร์ เวลาเปิดทำการ ๐๘.๐๐ – ๑๖.๐๐ น.

หน่วยงานที่รับผิดชอบ : ท่านรองนายก นายส่ง อัจจร

เบอร์โทรติดต่อ: ๐๘๗๓๑๐๐๒๖๒

เว็บไซต์ : <https://www.nongkham-plk.go.th/otop.php> จำนวนนักท่องเที่ยวต่อวัน : -

ข้อมูลการเดินทาง เดินทางโดยรถโดยสารประจำทาง ห่างจากตัวจังหวัดพิษณุโลก 30 กิโลเมตร และห่างจากตัวอำเภอรามพิราม 5 กิโลเมตร

รูปแบบการท่องเที่ยว : ท่องเที่ยวเชิงศาสนา

ข้อมูลแหล่งท่องเที่ยว : หลวงพ่อเฒ่า เจ้าอาวาสวัดคลองตาลในอดีต และหลวงพ่อแช่มพระราชรัตนมุนี แช่มจันทโพธิ์อดีตเจ้าคณะจว.พล.เป็นคนที่นี้ วัดรางวัลร่มเย็น ดีเด่นด้านพัฒนาตัวอย่างระดับอำเภอ กี่ที่๑จังหวัดที่๒

รูปภาพ



รายงานผลลงพื้นที่สำรวจข้อมูลและศักยภาพของพื้นที่อำเภอรามพิราม จังหวัดพิษณุโลก

ภายใต้โครงการเพิ่มมูลค่าการท่องเที่ยวอย่างยั่งยืนโดยเครือข่ายประชารัฐ สำนักงานพื้นที่พิเศษ ๔

๔.แหล่งท่องเที่ยว เชื่อนนเรศวร

ที่อยู่ หมู่ที่ ตำบลหนองแวม อำเภอ พรหมพิราม จังหวัด พิษณุโลก รหัสไปรษณีย์ ๖๕๑๘๐
ละติจูดที่ ลองติจูดที่

วันเปิดทำการ จันทร์ – ศุกร์ เวลาเปิดทำการ ๐๘.๐๐ – ๑๖.๐๐ น.

หน่วยงานที่รับผิดชอบ : องค์การบริหารส่วนตำบลหนองแวม

เบอร์โทรติดต่อ: ๐๘๑ ๓๙๔ ๓๘๓๘

เว็บไซต์ : <https://www.nongkham-plk.go.th/otop.php> จำนวนนักท่องเที่ยวต่อวัน :

ข้อมูลการเดินทาง ตั้งอยู่บนแม่น้ำน่าน

รูปแบบการท่องเที่ยว : ท่องเที่ยวเชิงศาสนา

ข้อมูลแหล่งท่องเที่ยว : เชื่อนนเรศวร มีลักษณะเป็นเขื่อนทดน้ำ (Diversion Dam) โครงสร้างคอนกรีตเสริมเหล็ก สูง ๑๖ เมตร ระดับน้ำทะเลปานกลาง ความยาว ๑๕๖ เมตร พร้อมอาคารระบายน้ำมีประตูควบคุมจำนวน ๕ บาน อาคารโรงไฟฟ้าที่กฟผ.ดำเนินการอยู่ฝั่งขวาของ Clousure Dam เชื่อนนเรศวร

รูปภาพ



รายงานผลลงพื้นที่สำรวจข้อมูลและศักยภาพของพื้นที่อำเภอพรหมพิราม จังหวัดพิษณุโลก

ภายใต้โครงการเพิ่มมูลค่าการท่องเที่ยวอย่างยั่งยืนโดยเครือข่ายประชารัฐ สำนักงานพื้นที่พิเศษ ๔

๕.แหล่งท่องเที่ยว เชื้อนดิน ท่องเที่ยวทางน้ำ (หลังเขื่อนผลิตไฟฟ้า)

ที่อยู่ หมู่ที่ ตำบลหนองแวม อำเภอรพรมพิราม จังหวัด พิษณุโลก รหัสไปรษณีย์ ๖๕๑๘๐
ละติจูดที่ ลองติจูดที่

วันเปิดทำการ จันทร์ – ศุกร์ เวลาเปิดทำการ ๐๘.๐๐ – ๑๖.๐๐ น.

หน่วยงานที่รับผิดชอบ : องค์การบริหารส่วนตำบลหนองแวม

เบอร์โทรติดต่อ: ๐๘๑ ๓๙๔ ๓๘๓๘

เว็บไซต์ : <https://www.nongkham-plk.go.th/otop.php> จำนวนนักท่องเที่ยวต่อวัน :

ข้อมูลการเดินทาง ตั้งอยู่บนแม่น้ำน่าน

รูปแบบการท่องเที่ยว : ท่องเที่ยวเชิงนิเวศน์ผจญภัย

ข้อมูลแหล่งท่องเที่ยว : ชุมชนร่วมกลุ่มกัน เพื่อพัฒนาพื้นที่ในการรองรับนักท่องเที่ยวมาเล่นน้ำช่วงฤดูร้อน

รูปภาพ



รายงานผลลงพื้นที่สำรวจข้อมูลและศักยภาพของพื้นที่อำเภอรพรมพิราม จังหวัดพิษณุโลก

ภายใต้โครงการเพิ่มมูลค่าการท่องเที่ยวอย่างยั่งยืนโดยเครือข่ายประชารัฐ สำนักงานพื้นที่พิเศษ ๔

ขอขอบคุณข้อมูล

- เทศบาลตำบลพรหมพิราม <https://www.phromphiram.go.th/>
 - เทศบาลตำบลวงษ์อ่อง <https://www.wongkong.go.th/>
 - องค์การบริหารส่วนตำบลพรหมพิราม <http://www.ppr.go.th/index.php>
 - องค์การบริหารส่วนตำบลท่าช้าง <https://www.phromphiram.go.th/>
 - องค์การบริหารส่วนตำบลวงษ์อ่อง <https://www.wongkhongpl.go.th/home>
 - องค์การบริหารส่วนตำบลมะตูม <https://www.matoom.go.th/home>
 - องค์การบริหารส่วนตำบลหอกลอง <https://www.hoklong.go.th/>
 - องค์การบริหารส่วนตำบลศรีภิรมย์ <https://www.sripirom.go.th/home>
 - องค์การบริหารส่วนตำบลตลุกเทียม <https://www.talukthiam.go.th/>
 - องค์การบริหารส่วนตำบลวังวน <https://www.wangwon-pitlok.go.th/>
 - องค์การบริหารส่วนตำบลหนองแขม <http://www.nongkhaem.go.th/>
 - องค์การบริหารส่วนตำบลมะตอง <https://www.matong.go.th/>
 - องค์การบริหารส่วนตำบลทับยายเชียง <https://www.tyc.go.th/>
 - องค์การบริหารส่วนตำบลดงประคำ <https://www.dongprakhram.go.th/home>
- ที่มา : <https://th.wikipedia.org/wiki/> วิกิพีเดีย สารานุกรมเสรี

•

รายงานผลลงพื้นที่สำรวจข้อมูลและศักยภาพของพื้นที่อำเภอพรหมพิราม จังหวัดพิษณุโลก

ภายใต้โครงการเพิ่มมูลค่าการท่องเที่ยวอย่างยั่งยืนโดยเครือข่ายประชารัฐ สำนักงานพื้นที่พิเศษ ๔

