ที่ คค ๐๗๒๘.๕/ ๒๕๖๔

สำนักสำรวจและออกแบบ
กรมทางหลวงชนบท
เลขที่ ๙ ถนนพหลโยธิน
แขวงอนุสาวรีย์ เขตบางเขน
กรุงเทพฯ ๑๐๒๒๐

๑๖ ตุลาคม ๒๕๖๓

เรื่อง ขอความอนุเคราะห์ติดประกาศ เรื่อง สรุปผลการประชุมรับฟังความคิดเห็นของประชาชน โครงการสำรวจออกแบบสะพานข้ามแม่น้ำน่าน ตำบลวัดพริก อำเภอเมือง จังหวัดพิษณุโลก

เรียน

สิ่งที่ส่งมาด้วย ๑. ประกาศกรมทางหลวงชนบท เรื่อง สรุปผลการประชุมรับฟังความคิดเห็น จำนวน ๑ ชุด
๒. สรุปผลการประชุมรับฟังความคิดเห็นของประชาชน จำนวน ๑ แผ่น

ตามที่กรมทางหลวงชนบท ได้ว่าจ้าง บริษัท สยาม เยนเนอรัล เอ็นจิเนียริ่ง คอนซัลแตนท์ จำกัด เป็นผู้ให้บริการงานจ้างออกแบบเพื่อดำเนินการสำรวจออกแบบโครงข่ายสะพาน กลุ่มภาคเหนือ สะพานข้ามแม่น้ำน่าน ตำบลวัดพริก อำเภอเมือง จังหวัดพิษณุโลก ได้จัดการประชุมรับฟังความคิดเห็นของประชาชน เพื่อให้ประชาชน หน่วยงานและองค์กรระดับต่างๆ ที่เกี่ยวข้องตลอดจนประชาชนในพื้นที่โครงการและบริเวณใกล้เคียงได้รับทราบ รายละเอียดการดำเนินโครงการ พร้อมทั้งเปิดโอกาสให้ผู้เข้าร่วมประชุมได้ร่วมแสดงความคิดเห็นและข้อเสนอแนะ อันจะก่อให้เกิดประโยชน์สูงสุดต่อการดำเนินโครงการ โดยได้มีการประชุมเมื่อ วันพุธที่ ๗ ตุลาคม ๒๕๖๓ เวลา ๑๕.๐๐ - ๑๘.๓๐ น. ณ ศาลาประชาคมวัดหล่ม นั้น

บัดนี้ กรมทางหลวงชนบทได้จัดทำสรุปผลการประชุมรับฟังความคิดเห็นของประชาชนในงานสำรวจออกแบบสะพานดังกล่าวข้างต้นแล้วเสร็จ จึงขอความอนุเคราะห์ติดประกาศ ณ บอร์ดประชาสัมพันธ์ที่หน่วยงานท่าน เพื่อให้ประชาชนและผู้สนใจได้รับทราบ

ขอแสดงความนับถือ

(นายมานิต นิลเขตร์)
วิศวกรโยธาชำนาญการพิเศษ รักษาการในตำแหน่ง
วิศวกรโยธาเชี่ยวชาญ รักษาราชการแทน
ผู้อำนวยการสำนักสำรวจและออกแบบ

กลุ่มออกแบบโครงสร้าง
โทร. ๐ ๒๕๕๑ ๕๔๒๔

"ทช.โปร่งใส ใส่ใจคุณธรรม นำความซื่อสัตย์ ขจัดการทุจริต"

แจ้งท้าย

ลำดับที่	ชื่อ-สกุล	โครงการ
๑	- นายกองค์การบริหารส่วนตำบลเชียงคาน - นายกองค์การบริหารส่วนตำบลนาซ่าว	สะพานข้ามแม่น้ำเลย ต.นาซ่าว อ.เชียงคาน จ.เลย
๒	- นายกเทศมนตรีตำบลสันมหาพน - นายกเทศมนตรีตำบลแม่แฝก	สะพานข้ามแม่น้ำปิง ต.สันมหาพน/แม่แฝก อ.แม่แตง/สันทราย จ.เชียงใหม่
๓	- นายกองค์การบริหารส่วนตำบลย่านยาว	สะพานข้ามแม่น้ำปิง ต.ย่านยาว อ.สวรรคโลก จ.สุโขทัย
๔	- นายกองค์การบริหารส่วนตำบลวัดพริก	สะพานข้ามแม่น้ำน่าน ต.วัดพริก อ.เมือง จ.พิษณุโลก
๕	- นายกองค์การบริหารส่วนตำบลห้วยเกตุ - นายกเทศมนตรีตำบลตะพานหิน - นายกองค์การบริหารส่วนตำบลงิ้วราย	สะพานข้ามแม่น้ำน่าน ต.ห้วยเกตุ อ.ตะพานหิน จ.พิจิตร

ประกาศสำนักสำรวจและออกแบบ
กรมทางหลวงชนบท

เรื่อง สรุปผลการประชุมรับฟังความคิดเห็นและการมีส่วนร่วมของประชาชน โครงการสำรวจออกแบบสะพานข้ามแม่น้ำน่าน ตำบลวัดพริก อำเภอเมือง จังหวัดพิษณุโลก

.....

ตามที่กรมทางหลวงชนบท ได้ว่าจ้าง บริษัท สยาม เยนเนอรัล เอ็นจิเนียริ่ง คอนซัลแตนท์ จำกัด เป็นผู้ให้บริการงานจ้างออกแบบเพื่อดำเนินการสำรวจออกแบบสะพานข้ามแม่น้ำน่าน ต.วัดพริก อ.เมือง จ.พิษณุโลก ได้จัดการประชุมรับฟังความคิดเห็นของประชาชน เพื่อให้ประชาชน หน่วยงานและองค์กรระดับต่างๆ ที่เกี่ยวข้องตลอดจนประชาชนในพื้นที่โครงการและบริเวณใกล้เคียงได้รับทราบ รายละเอียดการดำเนินโครงการ พร้อมทั้งเปิดโอกาสให้ผู้เข้าร่วมประชุมได้ร่วมแสดงความคิดเห็นและข้อเสนอแนะอันจะก่อให้เกิดประโยชน์สูงสุดต่อการดำเนินโครงการ โดยได้มีการประชุมเมื่อวันพุธที่ ๗ ตุลาคม ๒๕๖๓ เวลา ๑๕.๐๐ - ๑๘.๓๐ น. ณ ศาลาประชาคมวัดหล่ม นั้น

บัดนี้ กรมทางหลวงชนบท ได้จัดทำสรุปผลการประชุมรับฟังความคิดเห็นของประชาชนในงานสำรวจออกแบบสะพานดังกล่าวข้างต้นแล้วเสร็จ จึงขอติดประกาศเพื่อให้ประชาชนและผู้สนใจได้รับทราบโดยทั่วกัน

ประกาศ ณ วันที่ ๑๑ ตุลาคม พ.ศ. ๒๕๖๓

(นายมานิต นิลเขตร์)
วิศวกรโยธาชำนาญการพิเศษ รักษาการในตำแหน่ง
วิศวกรโยธาเชี่ยวชาญ รักษาราชการแทน
ผู้อำนวยการสำนักสำรวจและออกแบบ

"ทช.โปร่งใส ใส่ใจคุณธรรม นำความซื่อสัตย์ ขจัดการทุจริต"

สรุปผลการรับฟังความคิดเห็นของประชาชน
โครงการสำรวจออกแบบโครงข่ายสะพาน กลุ่มภาคเหนือ
สะพานข้ามแม่น้ำน่าน ต.วัดพริก อ.เมือง จ.พิษณุโลก
ม.6 บ.วัดหล่มตะวันออก ต.วัดพริก อ.เมือง กับ ม.5 บ.วัดหล่มตะวันตก ต.วัดพริก อ.เมือง จ.พิษณุโลก

กรมทางหลวงชนบท

สภาพพื้นที่ในปัจจุบัน

รายละเอียดสะพาน

สะพานยาว 160.000 เมตร สะพานกว้าง 9.000 เมตร ไม่มีทางเท้า ช่องลอดสุทธิทางราบ 25.20 เมตร ช่องลอดสุทธิทางดิ่ง 3.530 เมตร

รายละเอียดถนนต่อเชื่อม ถนนต่อเชื่อมสะพานยาว 659.892 เมตร แบ่งเป็น

จุดเริ่มต้นโครงการ ม.6 บ.วัดหล่มตะวันออก ต.วัดพริก อ.เมือง จ.พิษณุโลก รวม 655.000 เมตร

ผิว คสล. ยาว 645.000 เมตร กว้าง 6.000 เมตร ไหล่ทางข้างละ 0.50 เมตร

Approach Slab ยาว 10.000 เมตร

จุดสิ้นสุดโครงการ ม.5 บ.วัดหล่มตะวันตก ต.วัดพริก อ.เมือง จ.พิษณุโลก รวม 4.892 เมตร

Approach Slab ยาว 4.982 เมตร

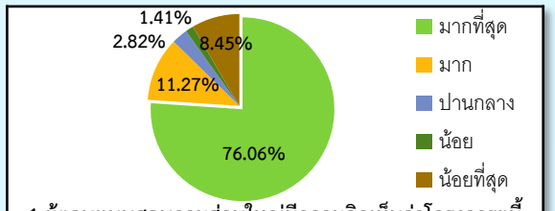

1.ผู้ตอบแบบสอบถามส่วนใหญ่มีความคิดเห็นว่าโครงการฯนี้จะเป็นประโยชน์ต่อการดำเนินงานก่อสร้างโครงการฯ มากที่สุดคิดเป็นร้อยละ 76.06%

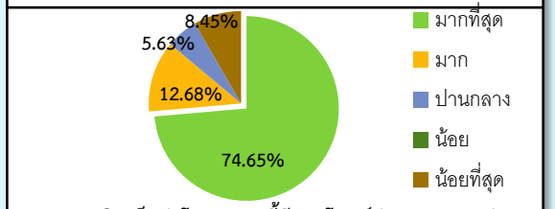

2. ความคิดเห็นว่าโครงการฯนี้มีประโยชน์ต่อชุมชนของท่านด้าน (การขนส่งผลผลิตด้านการเกษตร,เป็นเส้นทางลัด) มากที่สุดคิดเป็นร้อยละ 74.65%

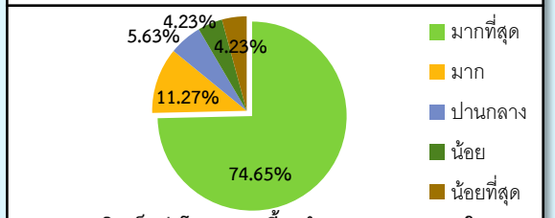

3. ความคิดเห็นว่าโครงการฯนี้จะอำนวยความสะดวกในการสัญจรเพียงใด มากที่สุดคิดเป็นร้อยละ 74.65%

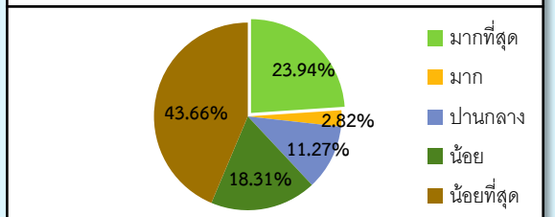

4.ความคิดเห็นว่าโครงการฯนี้ส่งผลกระทบต่อสภาพแวดล้อมทางธรรมชาติมากน้อยเพียงใด มากที่สุดคิดเป็นร้อยละ 23.94%

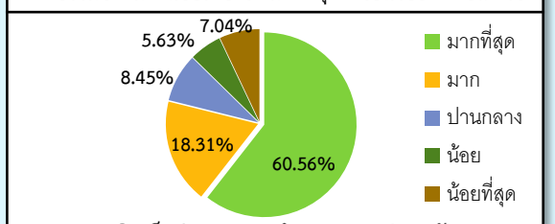

5.ความคิดเห็นว่ามาตรการอำนวยความปลอดภัยขณะดำเนินการมีความจำเป็นมากน้อยเพียงใด(ทำให้เกิดความปลอดภัยต่อประชาชน) มากที่สุดคิดเป็นร้อยละ 60.56%

บรรยากาศการประชุมรับฟังความคิดเห็นของประชาชน
วันพุธ ที่ 7 ตุลาคม 2563 เวลา 15.00 - 18.30 น.
ณ ศาลาประชาคมวัดหล่ม

ประธานกล่าวเปิดการประชุม

ผู้ให้บริการงานจ้างออกแบบชี้แจงรายละเอียด

ประชาชนร่วมแสดงความคิดเห็น

ประชาชนที่มาร่วมประชุม

ข้อคิดเห็นและข้อเสนอแนะที่เป็นประโยชน์กับโครงการ

- ขอให้เร่งดำเนินการ เพื่อการสัญจรที่สะดวกและปลอดภัยกับประชาชน
- ขอให้ติดตั้งไฟฟ้าแสงสว่างบริเวณถนนโครงการและสะพาน

ต้องการข้อมูลเพิ่มเติมโปรดติดต่อ

สำนักสำรวจและออกแบบ
กรมทางหลวงชนบท
ชั้น 5,6 อาคาร 1 เลขที่ 9 ถนนพหลโยธิน
แขวงอนุสาวรีย์ เขตบางเขน กรุงเทพฯ 10220
โทร 0-2551-5424 โทรสาร 0-2551-5424

บริษัท สยาม เยนเนอรัล เอ็นจิเนียริ่ง คอนซัลแตนท์ จำกัด
เลขที่ 47 ถนนเทศบาลรังสฤษดิ์เหนือ แขวงลาดยาว
เขตจตุจักร กรุงเทพฯ 10900
โทร : 02-591-3792 / 02-591-3798
โทรสาร : 02-591-3733